



## FICHA DE CARACTERIZAÇÃO DE ATIVIDADE - FCA

FCA nº : 144433/2017

Data do Protocolo da FCA : 11/12/2017

Nº Acompanhamento : 0015a2e54553bc9f

### DADOS DO INTERESSADO

**Empreendedor:** CONCEPA

**CNPJ:** 01.654.604/0002-03

**Razão Social:** CONCESSIONÁRIA DE RODOVIA OSÓRIO - POA S/A

**Porte da Empresa:** Porte Grande

### CARACTERIZAÇÃO DO PROJETO


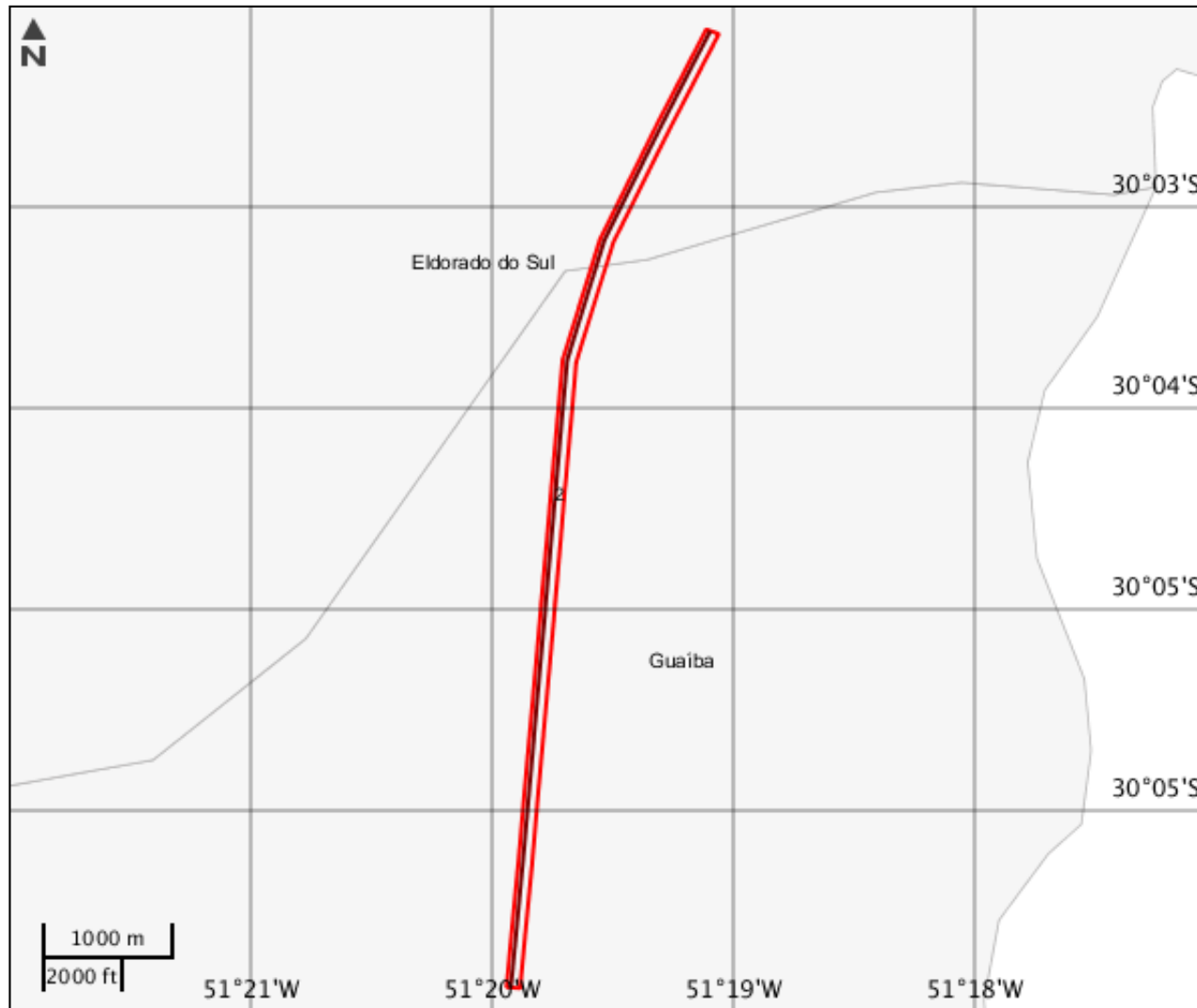
**Setor:** Transporte

**Tipologia:** Estruturas Rodoviárias

**Nome do Empreendimento:** Rodovia BR-116\_RS\_Trecho - Eldorado do Sul a Guaíba/RS

**Descrição do Projeto (Atividade/Empreendimento):** Operação de trecho da Rodovia BR-116, segmento rodoviário do km 291+200 (Entr. BR-290, Eldorado do Sul/RS) ao km 299+900 (zona urbana de Guaíba/RS).

### LOCALIZAÇÃO DO EMPREENDIMENTO E DA ÁREA DE ESTUDO PROPOSTA



## ELEMENTOS DO PROJETO

## Área de Estudo

## Estrutura 1

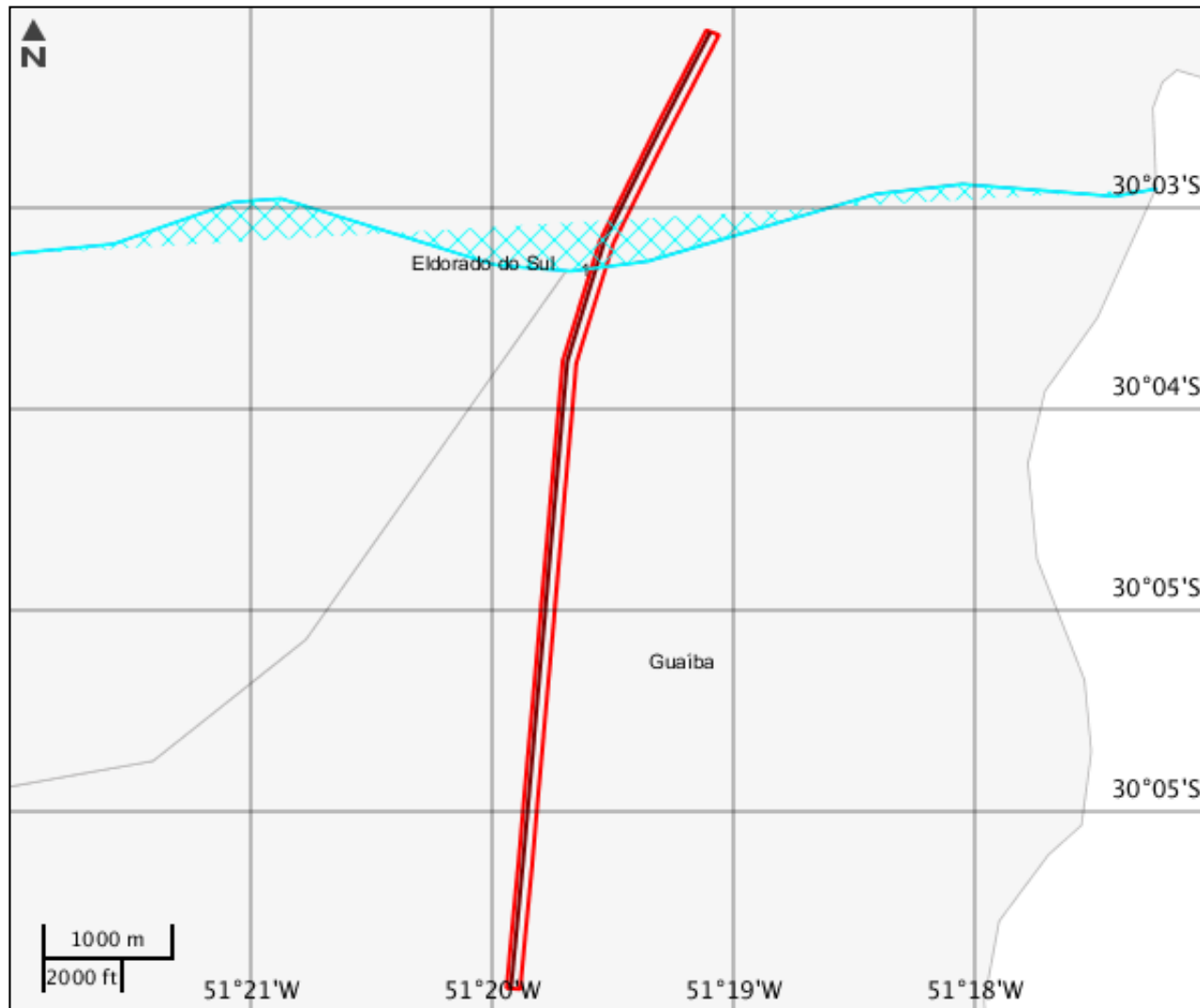
## Trecho Rodoviário

## Estrutura 2





<b>Nome</b>	<b>Extensão (m)</b>	<b>Largura (m)</b>	<b>Km inicial</b>
Rodovia Via-Serrana	8700	92	291,2
<b>Km final</b>	<b>Qtd. pista</b>	<b>Qtd. faixa rolagem</b>	<b>Jurisdição</b>
299,9	2	4	Federal
<b>Variante contorno?</b>	<b>Tipo divisão pista</b>	<b>Desc divisão</b>	<b>Nome Rodovia</b>
Não	Canteiro divisório		BR-116 RS
<b>Cod. trecho rodoviário</b>	<b>Tipo intervenção</b>	<b>Situação</b>	-
LONGITUDINAL	Utilização de estrutura existente	Em operação	-

**CARACTERIZAR ÁREA DE ESTUDO - MAPAS TEMÁTICOS**

**Mapa Temático Cursos d'água**



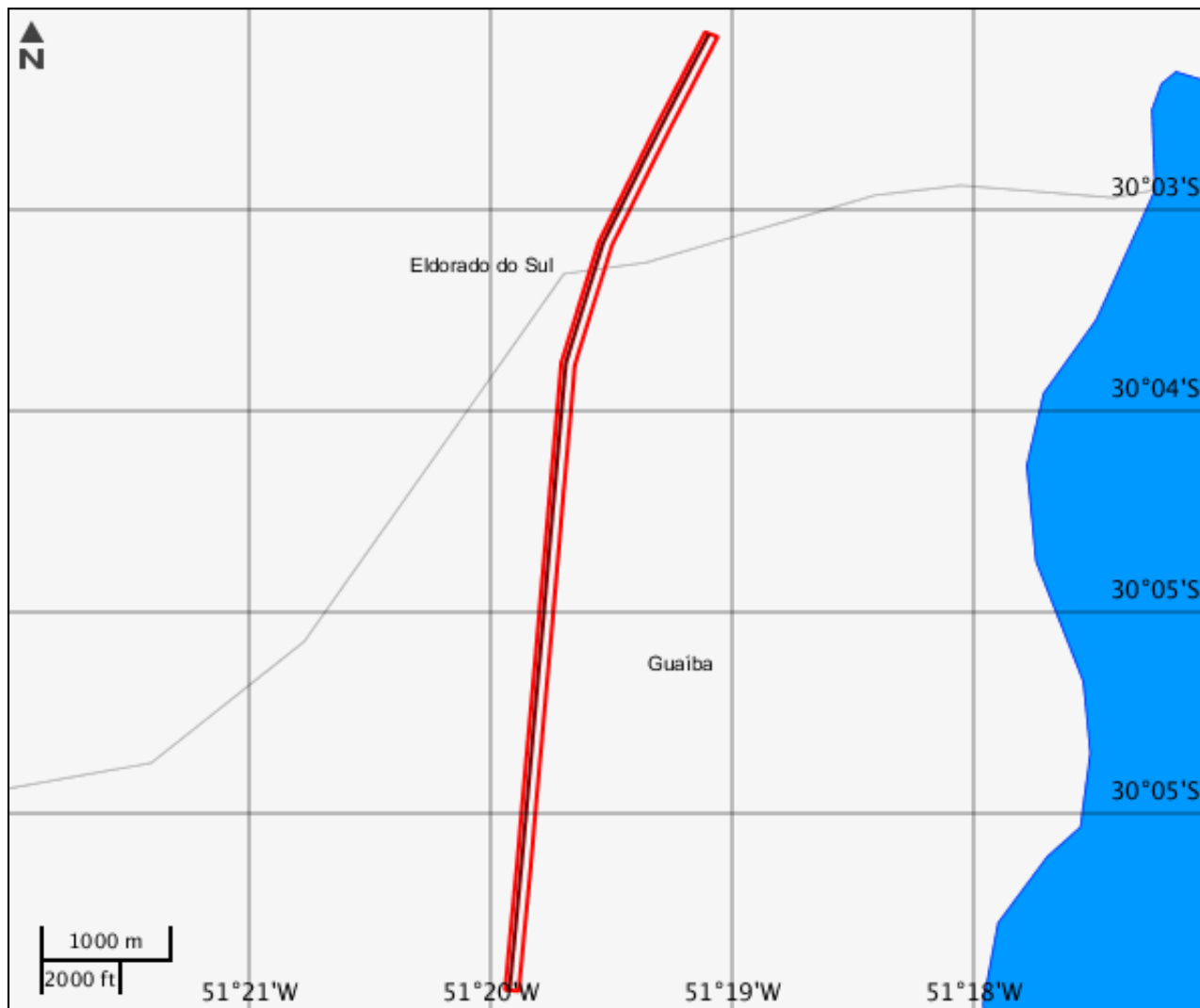
**LEGENDA**

-  Cursos d'água
-  Cursos d'água Potencialmente Afetados
-  Área de Estudo
-  Trecho Rodoviário





**Cursos d'água**

	<b>Nome do corpo d'água</b>	<b>Nome completo</b>	<b>Tipo de corpo d'água</b>
1	sem nome	sem nome	

## Mapa Temático Massa d'água



## LEGENDA

-  Massa d'água
-  Massa d'água Potencialmente Afetados
-  Área de Estudo
-  Trecho Rodoviário

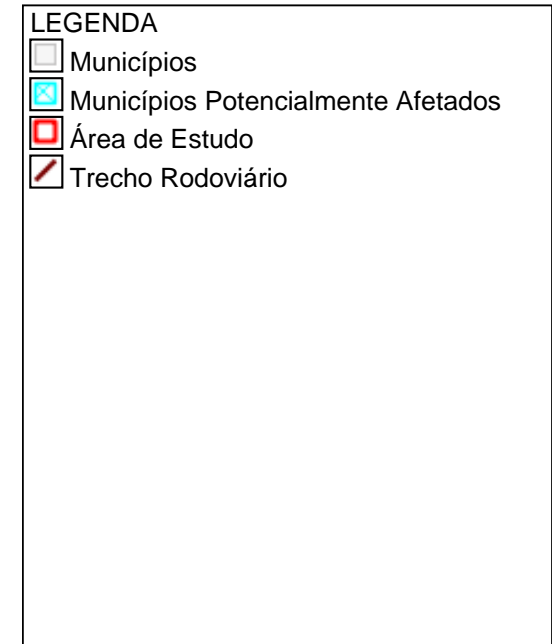
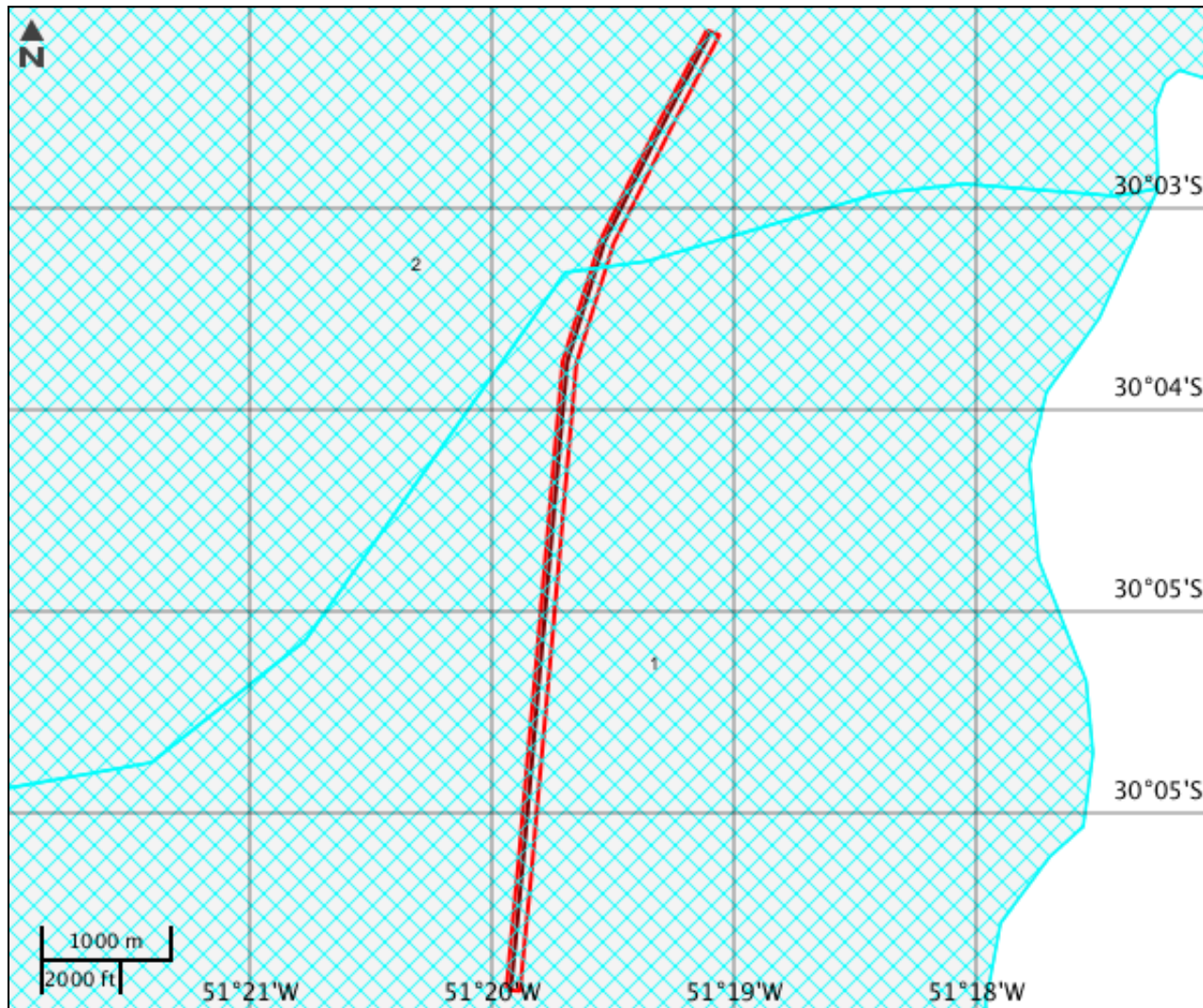
---

**Massa d'água**

---

Nenhum alvo potencial foi declarado pelo empreendedor para esse tema.


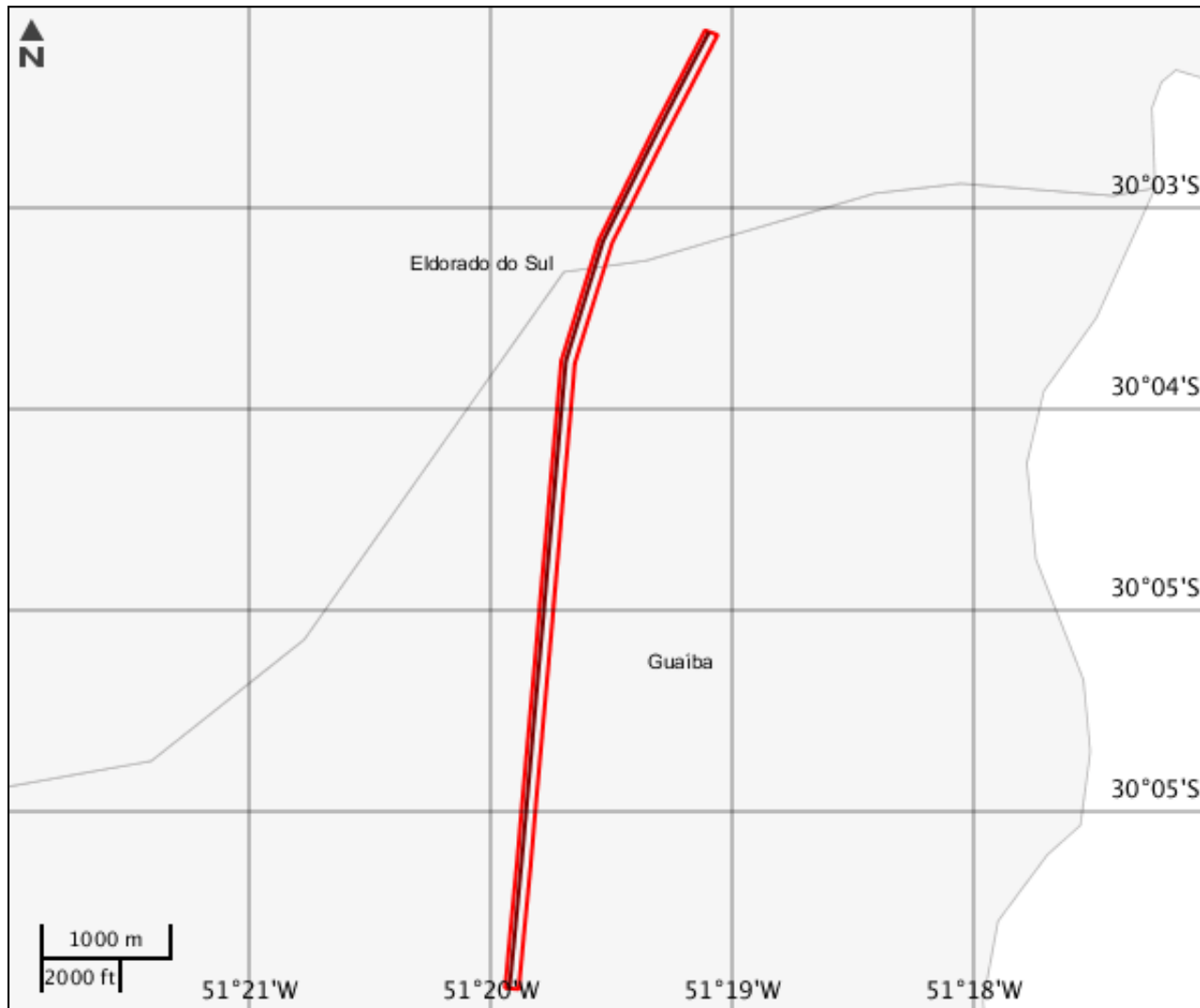
Mapa Temático Municípios





<b>Municípios</b>			
	<b>Código município</b>	<b>Nome</b>	<b>Sigla UF</b>
1	4309308	Guaíba	RS
2	4306767	Eldorado do Sul	RS

Mapa Temático Terras indígenas



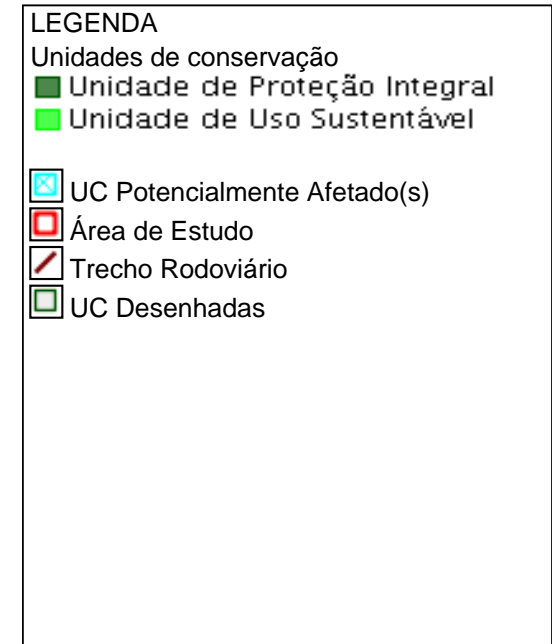
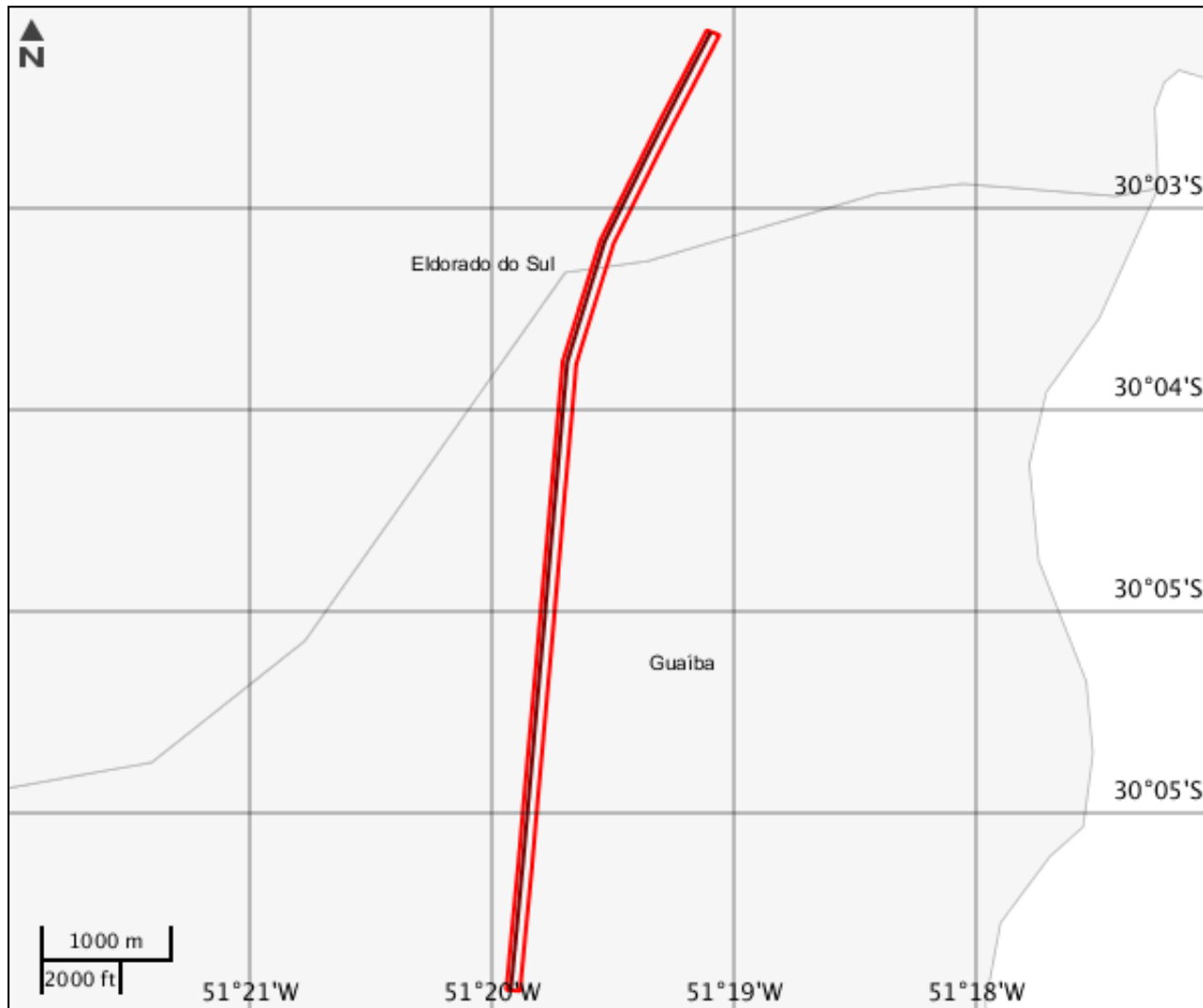
---

**Terras indígenas**

---

Nenhum alvo potencial foi declarado pelo empreendedor para esse tema.

Mapa Temático Unidades de conservação



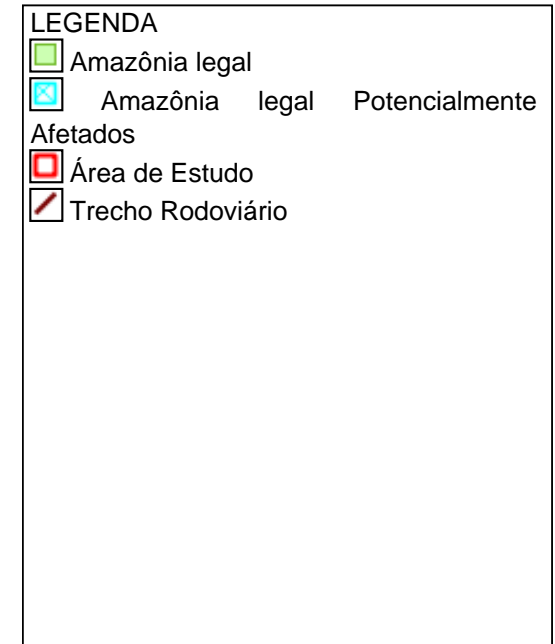
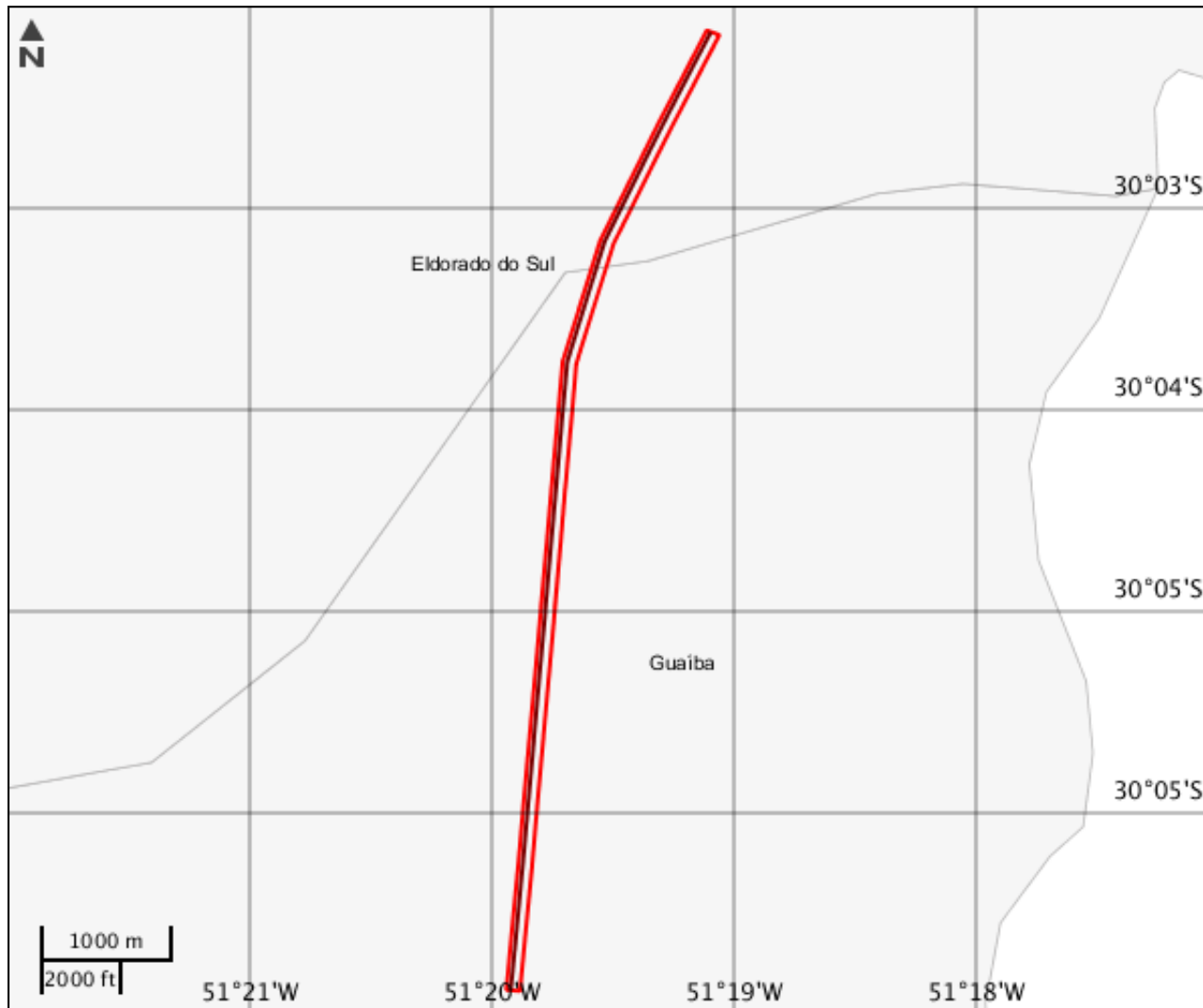
---

**Unidades de conservação**

---

Nenhum alvo potencial foi declarado pelo empreendedor para esse tema.

Mapa Temático Amazônia legal





**CARACTERIZAR ÁREA DE ESTUDO - QUESTIONÁRIO****Meio Biótico**

- Sim  Não - O projeto implica supressão de vegetação primária ou vegetação secundária em estágio avançado de regeneração do Bioma Mata Atlântica?
- Sim  Não - O projeto é localizado ou desenvolvido (total ou parcialmente) em Unidade de Conservação instituída pela União? (exceto em Áreas de Proteção Ambiental - APA, conforme Lei Complementar nº 140/2011)
- Sim  Não - O projeto afeta Unidade de Conservação - UC ou sua Zona de Amortecimento - ZA (municipal, estadual ou federal)? Inexistindo ZA, deverá ser considerada a faixa de 3 mil metros a partir do limite da UC, exceto APA e RPPN

**Meio Socioeconômico**

- Sim  Não - Há previsão de impacto (direto ou indireto) em centro histórico tombado?
- Sim  Não - Há previsão de impacto (direto ou indireto) em Terras Indígenas, nos termos da legislação vigente?
- Sim  Não - Há previsão de impacto (direto ou indireto) em Terras Quilombolas, nos termos da legislação vigente?
- Sim  Não - Há previsão de impacto ambiental (direto ou indireto) em bens culturais acautelados em âmbito Federal, nos termos da legislação vigente?
- Sim  Não - Há previsão de impacto (direto ou indireto) em área urbana?
- Sim  Não - Há previsão de impacto (direto ou indireto) em centro histórico urbano?
- Sim  Não - O projeto implica remoção da população?

**Meio Físico**

- Sim  Não - Há previsão de impacto (direto ou indireto) em meio aquático?
- Sim  Não - Há previsão de impacto (direto ou indireto) em Cavidades Naturais Subterrâneas?

**Outras Informações**

- Sim  Não - O empreendimento se encontra total ou parcialmente localizado dentro da Amazônia Legal?
- Sim  Não - O empreendimento se encontra parcialmente implantado, em leito natural?
- Sim  Não - A malha rodoviária à qual se insere o presente empreendimento, encontra-se com processo de licenciamento aberto (ordinário ou de regularização) no Ibama ou outro órgão de meio ambiente?
- Sim  Não - Este é um empreendimento de caráter militar? (Leis Complementares nº 097/1999 e nº 140/2011)
- Sim  Não - O projeto será desenvolvido dentro da faixa de domínio preexistente?



**INFORMAÇÕES COMPLEMENTARES****Processos Existentes em Órgãos Estaduais do Meio Ambiente - OEMA****OEMA** : Fundação Estadual de Proteção Ambiental      **Estado** : RS**Nº Processo** : 2575-05.67/12.6

Henrique Luis Roessler - FEPAM

**Fase Licenciamento Ambiental** : Licença de Operação expedida**Documentos Autorizativos**

<b>Tipo</b>	<b>Nº Documento</b>	<b>Data de Emissão</b>
Licença de Operação	LO Nº 2816/2016-DL	24/05/2016

**Estudos Ambientais**

<b>Tipo de Estudo Ambiental</b>	<b>Situação</b>	<b>Consultoria Responsável</b>	<b>Observações</b>
Relatório Técnico de Situação Ambiental - período de Outubro/2016 a Outubro de 2017	Analisado pelo OEMA	68.833.136/0001-16 Geoambiental Consultoria e Licenciamento Ltda	Este Relatório de Supervisão Ambiental atende o item 5.2 da LOER nº 2816-DL, com período anual de Outubro/2016 a outubro/2017.

Este formulário de Solicitação de Licenciamento Ambiental (Ficha de Caracterização de Atividades - FCA) deve ser preenchido integralmente.

Todas as informações declaradas são de responsabilidade do empreendedor e empresa detentora da titularidade do empreendimento (CNPJ).

A omissão ou declaração falsa de informações impedirá a análise desta solicitação de licenciamento ambiental pelo IBAMA, sem prejuízo a outras penalidades previstas no Decreto-lei nº 2848/1940 (Código Penal) e Lei 9.605/1998 (Crimes Ambientais).

A Ficha de Caracterização de Atividades (FCA) é o documento eletrônico a ser preenchido para a Solicitação de Instauração de Processo de Licenciamento. A FCA não poderá ser editada após a confirmação de conclusão envio ao IBAMA.