



## FICHA DE CARACTERIZAÇÃO DE ATIVIDADE - FCA

FCA nº : 144367/2017

Data do Protocolo da FCA : 29/06/2018

Nº Acompanhamento : 0015b36591392e30

### DADOS DO INTERESSADO

**Empreendedor:** COMANDO DO EXERCITO

**CNPJ:** 00.394.452/0227-60

**Razão Social:** COMANDO DO EXERCITO

**Porte da Empresa:** Entidade Pública

### CARACTERIZAÇÃO DO PROJETO


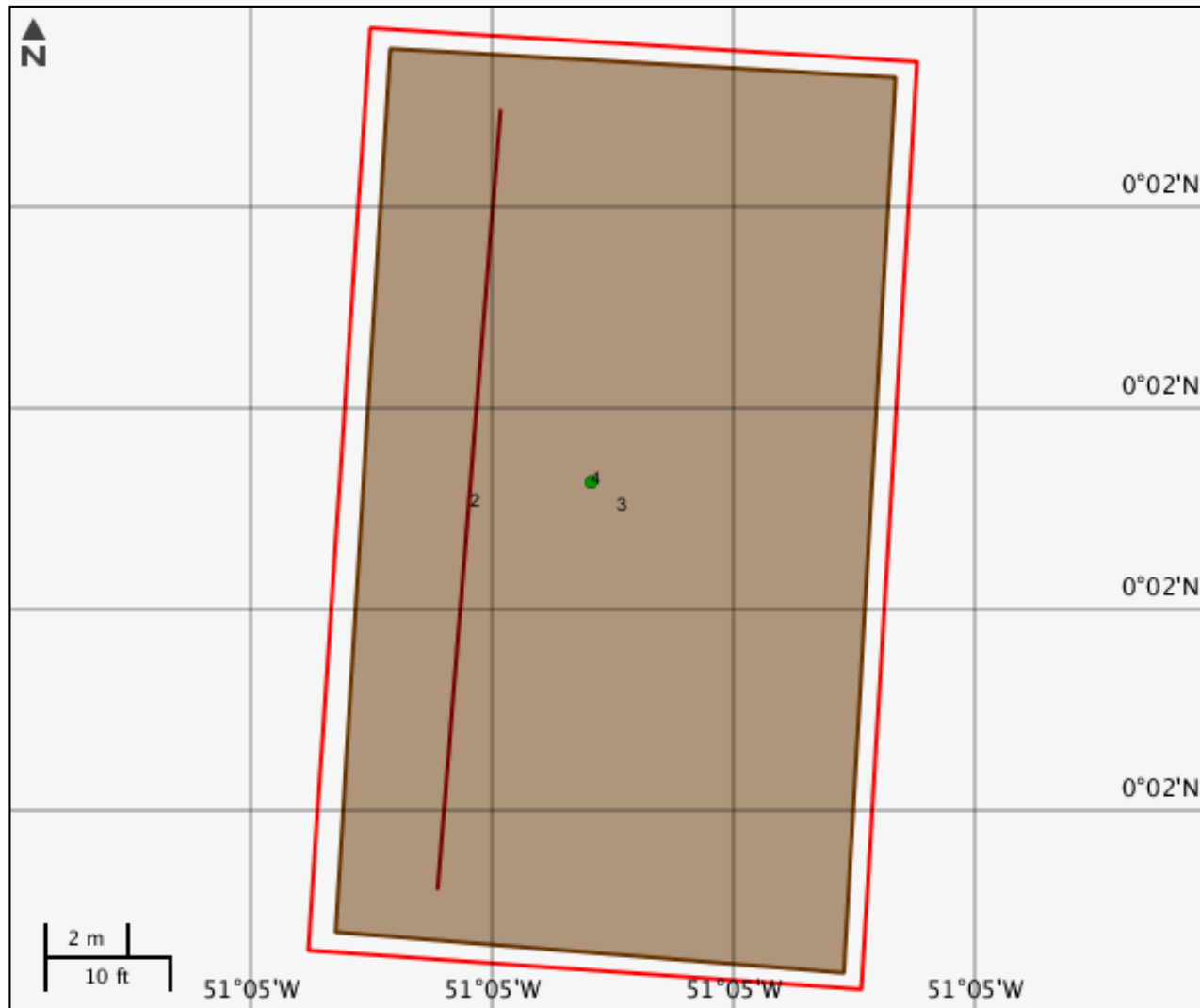
**Setor:** Outras

**Tipologia:** Posto de abastecimento

**Nome do Empreendimento:** POSTO DE ABASTECIMENTO DO COMANDO DE FRONTEIRA AMAPÁ E 34º BATALHÃO DE INFANTARIA DE SELVA ¿ EXÉRCITO BRASILEIRO

**Descrição do Projeto (Atividade/Empreendimento):** O posto de abastecimento encontra-se construído e apto a exercer as atividades. Este possui (módulos de abastecimento de 15.000 l de diesel e 15.000 l de gasolina, bombas de abastecimento, motobombas para enchimento dos reservatórios, caixa separadora de água e óleo, válvulas, tubulações, respiros, filtro prensa, bacias de contenção). A área em que foi construído o posto já estava antropizada, portanto não houve supressão vegetal. O empreendimento está localizado na área do quartel militar no município de Macapá-AP. O posto foi construído para atender as necessidades do Comando de Fronteira Amapá e 34º Batalhão de Infantaria de Selva do Exército Brasileiro da 8ª Região Militar.

### LOCALIZAÇÃO DO EMPREENDIMENTO E DA ÁREA DE ESTUDO PROPOSTA



## ELEMENTOS DO PROJETO

## Área de Estudo

## Estrutura 1

## Estrutura linear

## Estrutura 2

Nome	Descrição	Extensão (m)	Tipo intervenção
Posto de Combustível do 34º BIS	Posto de combustível com tanques aéreos	22,64	Implantação
<b>Situação</b>	-	-	-
Em instalação	-	-	-

## Estrutura poligonal

## Estrutura 3

Nome	Descrição	Área (m²)	Tipo intervenção
Posto de Combustível do 34º BIS	Posto de combustível com tanques aéreos	316,12	Implantação
<b>Situação</b>	-	-	-
Em instalação	-	-	-

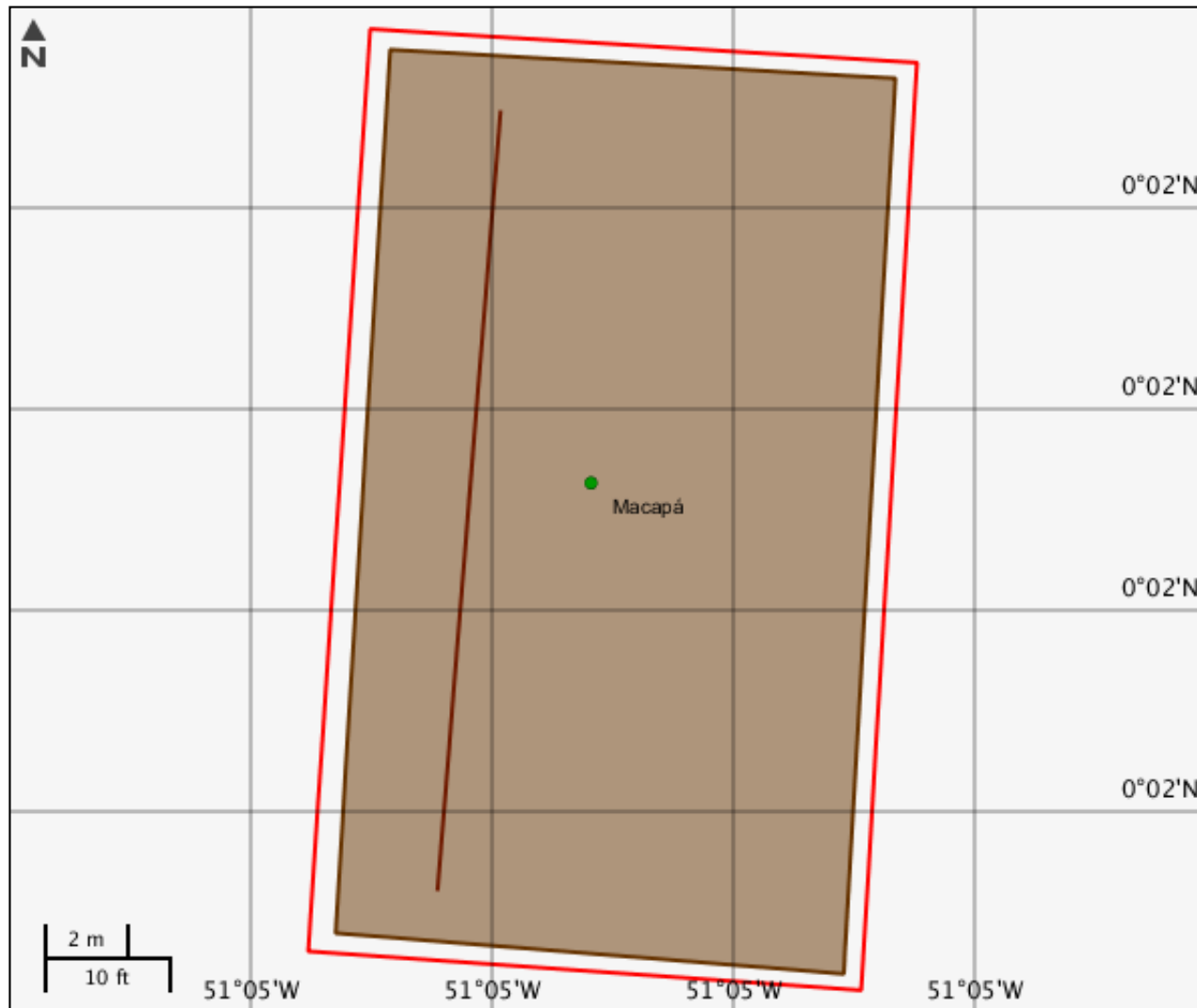
## Estrutura pontual

## Estrutura 4







Nome	Descrição	Tipo intervenção	Situação
Posto de Combustível do 34º BIS	Posto de Combustível com tanques aéreos	Implantação	Em instalação

## CARACTERIZAR ÁREA DE ESTUDO - MAPAS TEMÁTICOS

## Mapa Temático Cursos d'água



## LEGENDA

-  Cursos d'água
-  Cursos d'água Potencialmente Afetados
-  Área de Estudo
-  Estrutura linear
-  Estrutura poligonal
-  Estrutura pontual


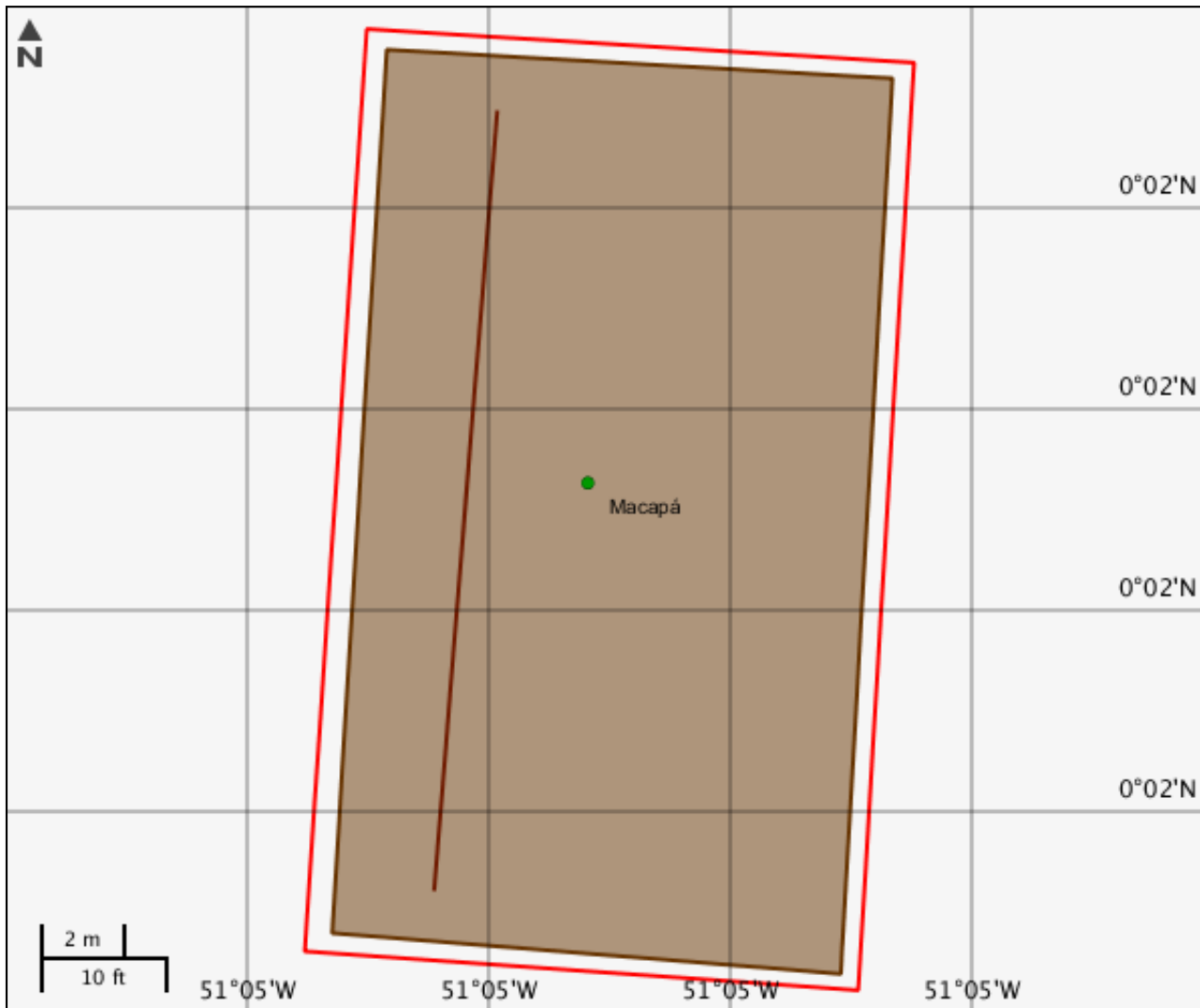
---

**Cursos d'água**

---

Nenhum alvo potencial foi declarado pelo empreendedor para esse tema.

Mapa Temático Massa d'água




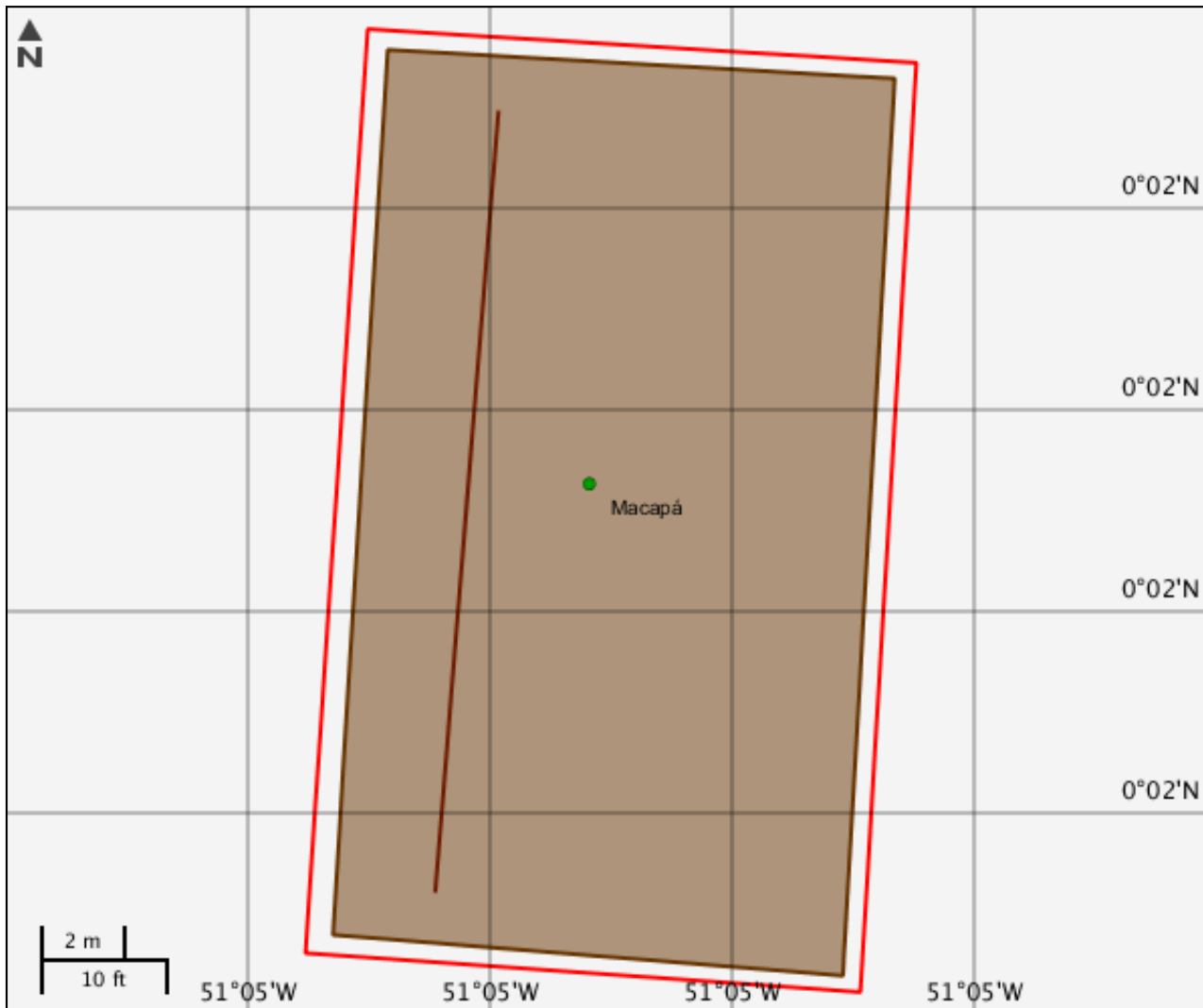
---

**Massa d'água**

---

Nenhum alvo potencial foi declarado pelo empreendedor para esse tema.

Mapa Temático Municípios





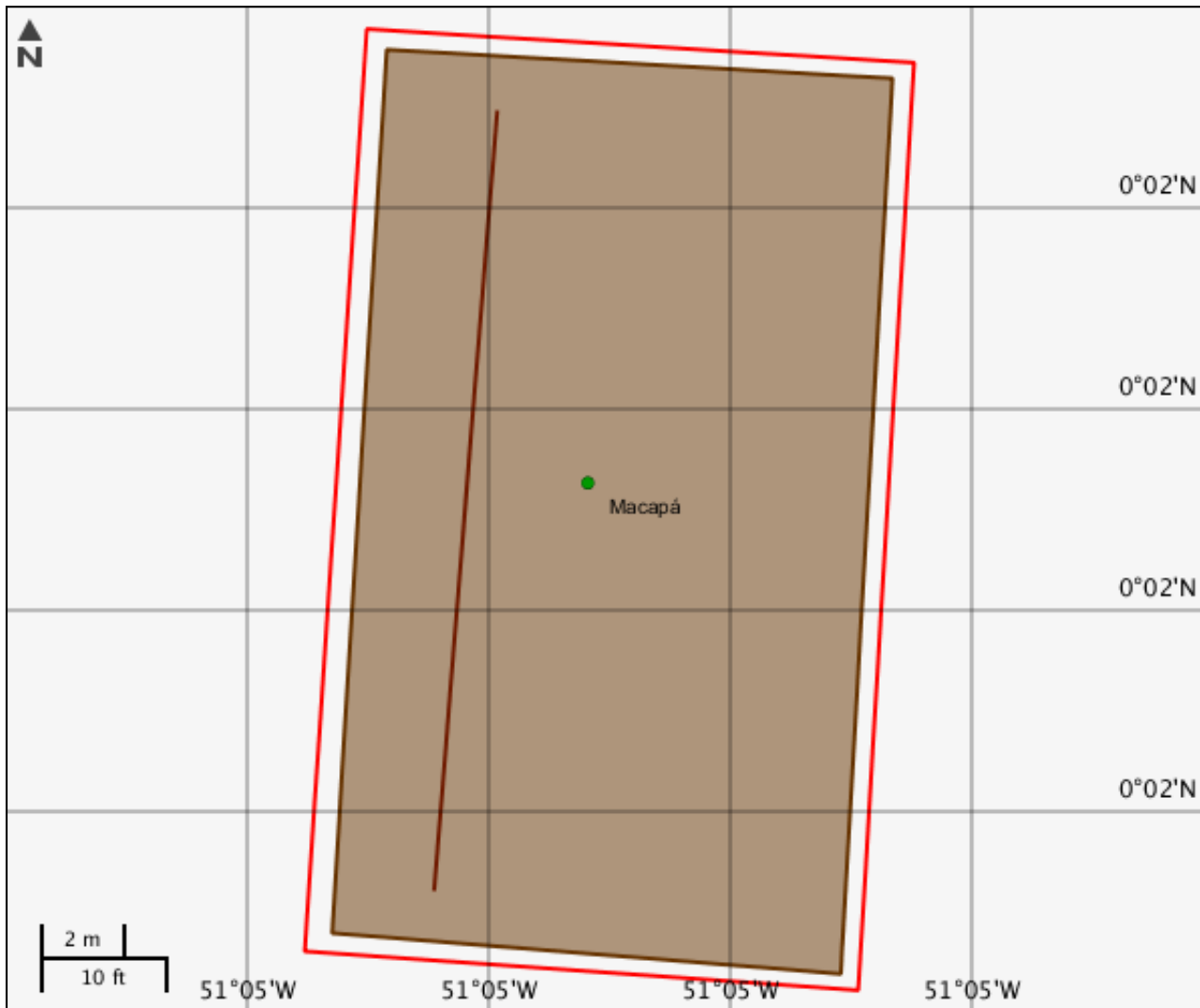
---

**Municípios**

---

Nenhum alvo potencial foi declarado pelo empreendedor para esse tema.

Mapa Temático Terras indígenas



**LEGENDA**

- Terras indígenas
- Terras indígenas Potencialmente Afetados
- Área de Estudo
- Estrutura linear
- Estrutura poligonal
- Estrutura pontual

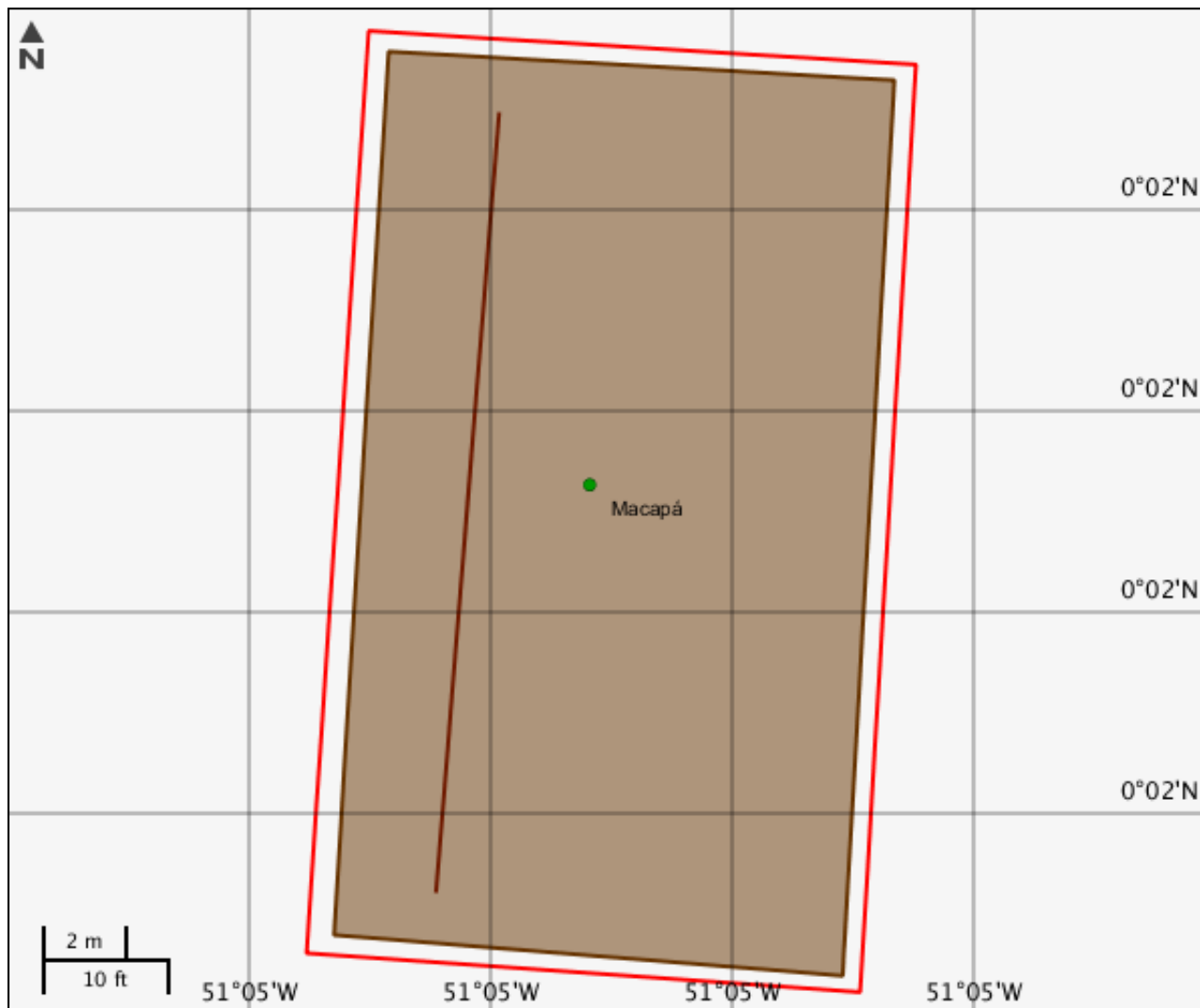
---

**Terras indígenas**

---

Nenhum alvo potencial foi declarado pelo empreendedor para esse tema.

## Mapa Temático Unidades de conservação



## LEGENDA

Unidades de conservação

- Unidade de Proteção Integral
- Unidade de Uso Sustentável

☒ UC Potencialmente Afetado(s)

☒ Área de Estudo

▬ Estrutura linear

■ Estrutura poligonal

● Estrutura pontual

□ UC Desenhadas

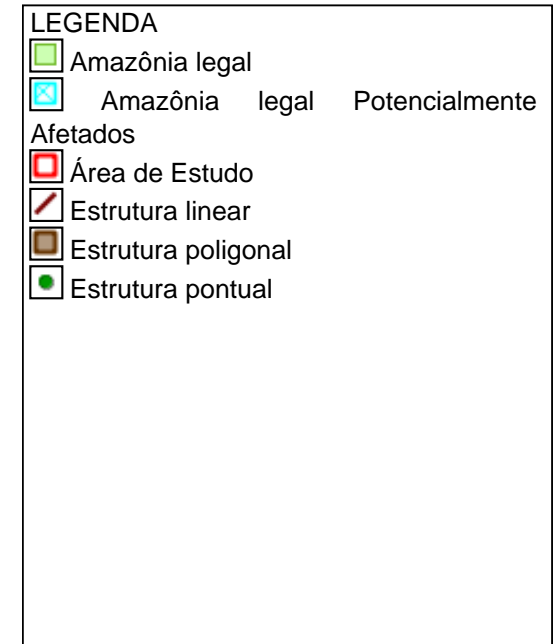
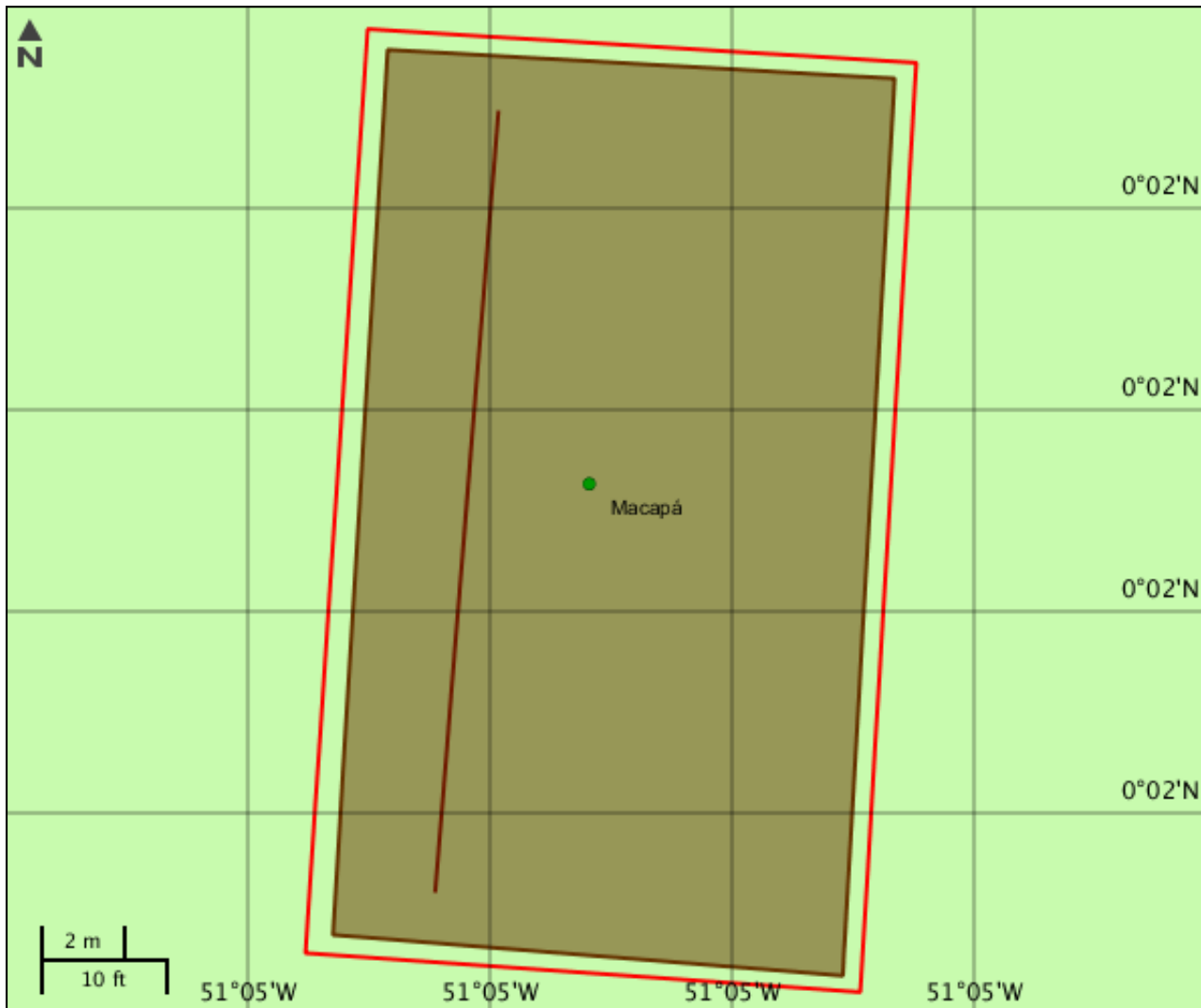
---

**Unidades de conservação**

---

Nenhum alvo potencial foi declarado pelo empreendedor para esse tema.

Mapa Temático Amazônia legal





**CARACTERIZAR ÁREA DE ESTUDO - QUESTIONÁRIO****Meio Biótico**

- Sim  Não - Poderá haver supressão de remanescentes de mata atlântica nativa no estágio primário ou nos estágios secundário inicial, médio e avançado de regeneração?
- Sim  Não - A área de estudo proposta abrange unidades de conservação instituídas pela União? (exceto em Áreas de Proteção Ambiental - APA, conforme Lei Complementar 140/2011)
- Sim  Não - Existem corredores ecológicos inseridos ou que atravessam os limites da área de estudo proposta?

**Meio Socioeconômico**

- Sim  Não - Há previsão de impacto (direto ou indireto) em Terras Indígenas, nos termos da legislação vigente?
- Sim  Não - Há previsão de impacto (direto ou indireto) em centro histórico tombado?
- Sim  Não - Poderá haver realocação de pessoas para a instalação ou operação do empreendimento?
- Sim  Não - Existe risco de impacto a sítios arqueológicos durante a instalação ou operação do empreendimento?
- Sim  Não - Há registro de focos de doenças endêmicas na área de estudo proposta?
- Sim  Não - Há previsão de impacto (direto ou indireto) em Terras Quilombolas, nos termos da legislação vigente?
- Sim  Não - Há previsão de impacto ambiental (direto ou indireto) em bens culturais acautelados em âmbito Federal, nos termos da legislação vigente?
- Sim  Não - Há previsão de impacto (direto ou indireto) em área urbana?
- Sim  Não - Há previsão de impacto (direto ou indireto) em centro histórico urbano?

**Meio Físico**

- Sim  Não - Há previsão de impacto (direto ou indireto) em meio aquático?
- Sim  Não - Há previsão de impacto (direto ou indireto) em Cavidades Naturais Subterrâneas?

**Outras Informações**

- Sim  Não - Este é um empreendimento destinado a pesquisar, lavrar, produzir, beneficiar, transportar, armazenar e dispor material radioativo, em qualquer estágio, ou que utilizem energia nuclear em qualquer de suas formas e aplicações, mediante parecer da Comissão Nacional de Energia Nuclear (Cnen)?
- Sim  Não - Este é um empreendimento de caráter militar? (Leis Complementares 097/1999 e 140/2011)





Este formulário de Solicitação de Licenciamento Ambiental (Ficha de Caracterização de Atividades - FCA) deve ser preenchido integralmente.

Todas as informações declaradas são de responsabilidade do empreendedor e empresa detentora da titularidade do empreendimento (CNPJ).

A omissão ou declaração falsa de informações impedirá a análise desta solicitação de licenciamento ambiental pelo IBAMA, sem prejuízo a outras penalidades previstas no Decreto-lei nº 2848/1940 (Código Penal) e Lei 9.605/1998 (Crimes Ambientais).

A Ficha de Caracterização de Atividades (FCA) é o documento eletrônico a ser preenchido para a Solicitação de Instauração de Processo de Licenciamento. A FCA não poderá ser editada após a confirmação de conclusão envio ao IBAMA.