



## FICHA DE CARACTERIZAÇÃO DE ATIVIDADE - FCA

FCA nº : 144306/2017

Data do Protocolo da FCA : 10/11/2017

Nº Acompanhamento : 0015a05a7eede8ba

### DADOS DO INTERESSADO

**Empreendedor:** FERROUS

**CNPJ:** 08.852.207/0001-04

**Razão Social:** FERROUS RESOURCES DO BRASIL S.A

**Porte da Empresa:** Porte Médio

### CARACTERIZAÇÃO DO PROJETO

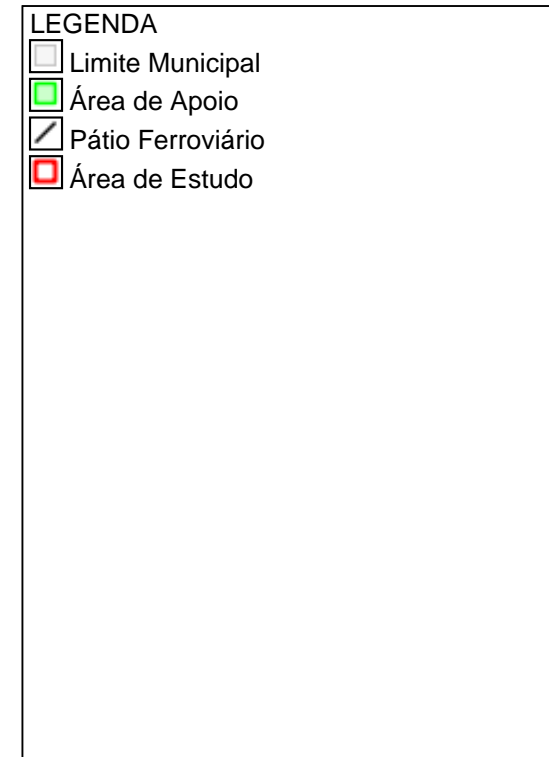
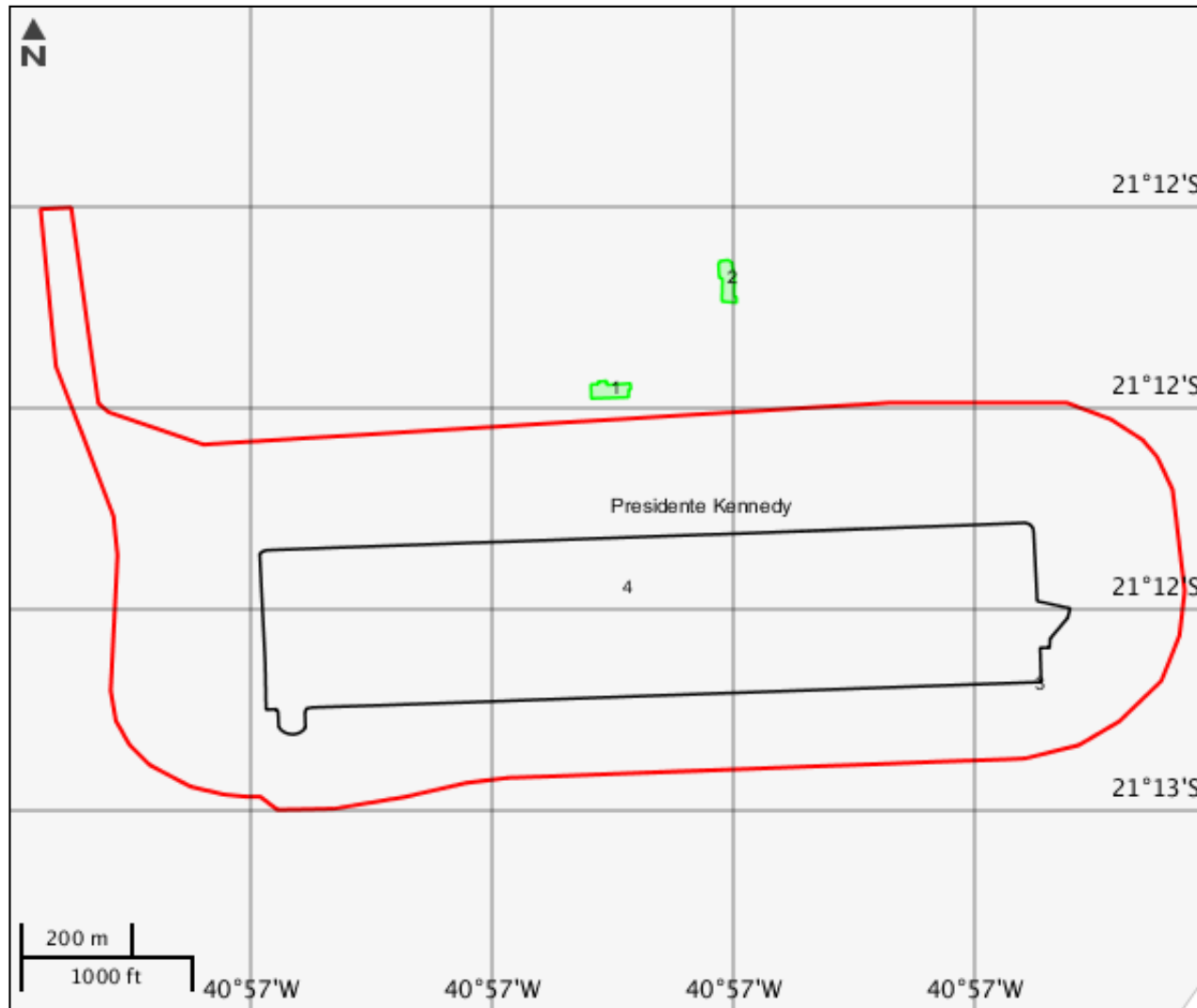
**Setor:** Transporte

**Tipologia:** Estruturas Ferroviárias

**Nome do Empreendimento:** PERA FERROVIÁRIA

**Descrição do Projeto (Atividade/Empreendimento):** O PROJETO PREVÊ A IMPLANTAÇÃO DE UMA PERA FERROVIÁRIA DENTRO DA RETROÁREA PORTUÁRIA DO TERMINAL PORTUÁRIO DA FERROUS, A SER INSTALADO EM PRESIDENTE KENNEDY/ES, QUE ENCONTRA-SE EM FASE DE OBTENÇÃO DE LI JUNTO AO IBAMA/DF. A PERA FERROVIÁRIA SERÁ COMPOSTA DE UMA LINHA FÉRREA, VISANDO O DESCARREGAMENTO DOS VAGÕES E MANOBRA DOS TRENS, UM PÁTIO DE RECEPÇÃO DAS COMPOSIÇÕES CARREGADAS, LINHA DE DESCARGA E LINHAS DE PÓS-DESCARGA PARA ABRIGAR AS COMPOSIÇÕES VAZIAS E UMA ÁREA DE APOIO. A PERA FERROVIÁRIA SERÁ CONECTADA NA FUTURA FERROVIA EF-118, PROJETO DO GOVERNO FEDERAL, QUE PREVÊ A INTERLIGAÇÃO DOS ESTADOS DO ES E RJ, INTERCEPTANDO O MUNICÍPIO DE PRESIDENTE KENNEDY.

### LOCALIZAÇÃO DO EMPREENDIMENTO E DA ÁREA DE ESTUDO PROPOSTA



## ELEMENTOS DO PROJETO

## Área de Apoio

## Estrutura 1

Nome	Categoria	Desc categoria	Material jazida
Área de apoio	Outros	Área de apoio	
Área (m²)	Em faixa de domínio?	Tipo intervenção	Situação
1812,4	Não	Implantação	Em projeto

## Estrutura 2

Nome	Categoria	Desc categoria	Material jazida
Área administrativa	Outros	Área administrativa	
Área (m²)	Em faixa de domínio?	Tipo intervenção	Situação
1809,64	Não	Implantação	Em projeto

## Área de Estudo

## Estrutura 4

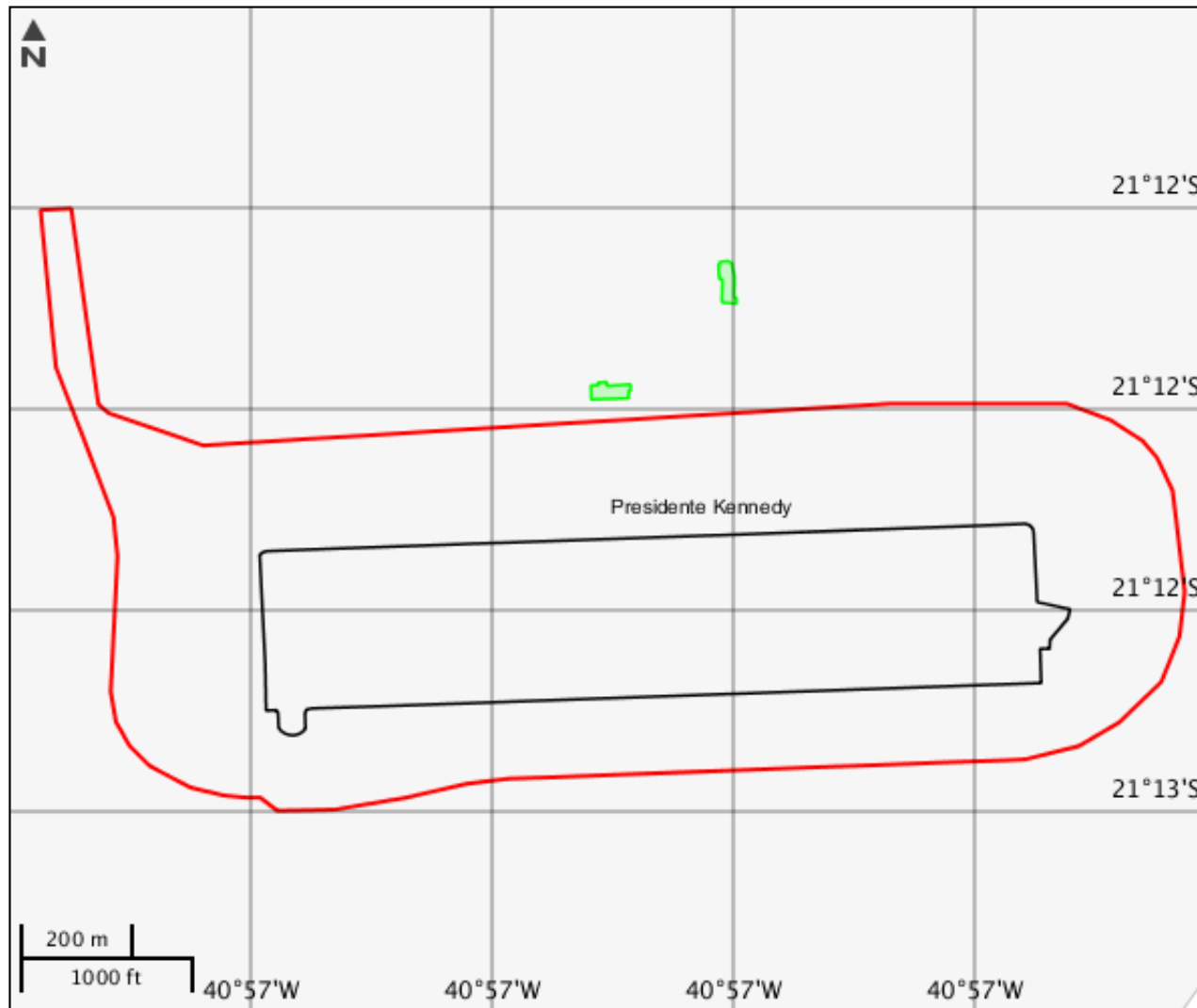
## Pátio Ferroviário

## Estrutura 3






Nome	Tipo	Extensão (m)	Km inicial
Pátio de estocagem	Transbordo	0	0
Km final	Tipo trecho	Modal	Linha férrea
0	Pera	Ferroviário	EF118
Cod. trecho ferroviário	Malha	Tipo intervenção	Situação
EF118	Malha Sudeste	Implantação	Em projeto

## CARACTERIZAR ÁREA DE ESTUDO - MAPAS TEMÁTICOS

## Mapa Temático Cursos d'água



## LEGENDA

-  Cursos d'água
-  Cursos d'água Potencialmente Afetados
-  Área de Apoio
-  Pátio Ferroviário
-  Área de Estudo

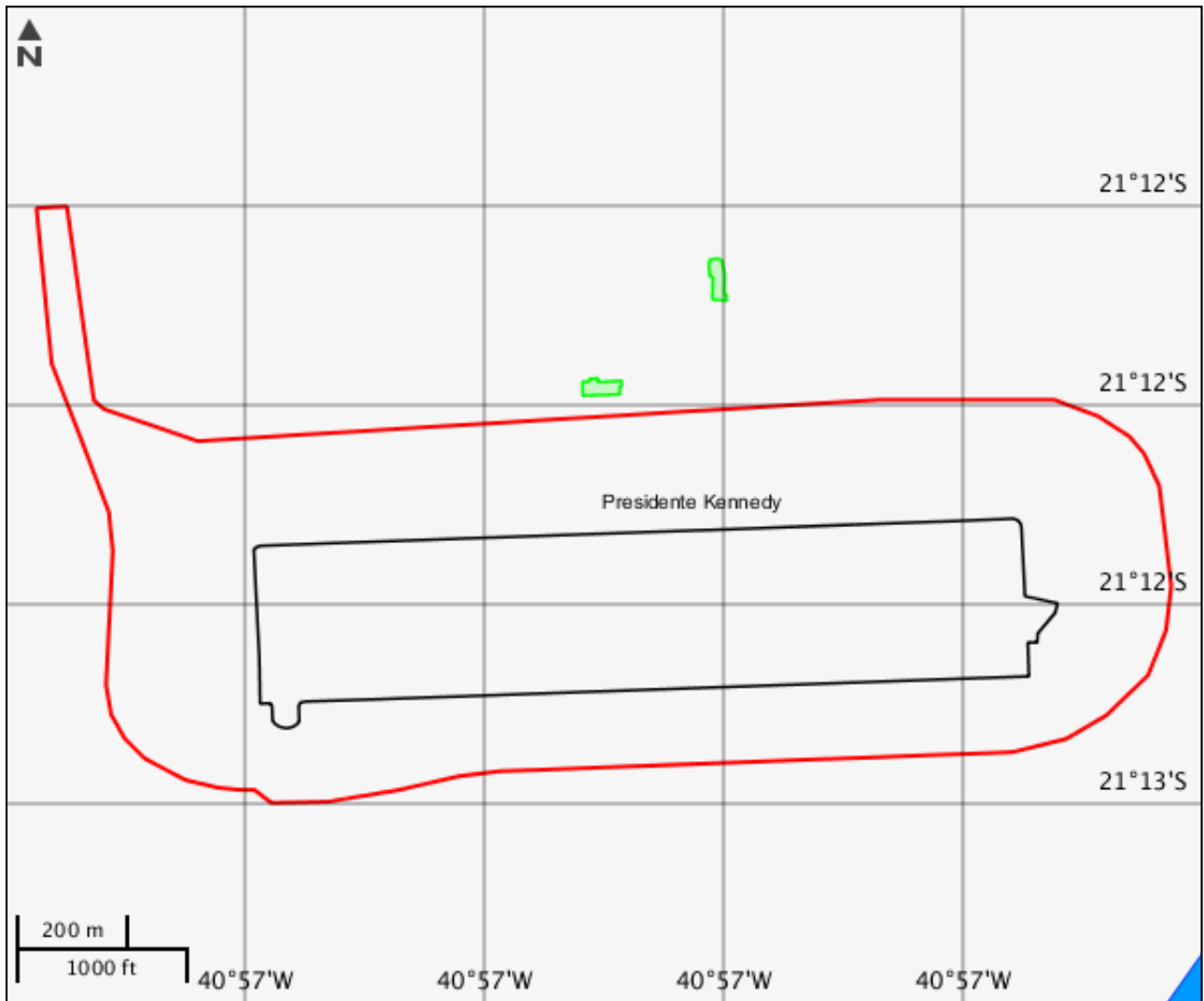
---

**Cursos d'água**

---

Nenhum alvo potencial foi declarado pelo empreendedor para esse tema.

**Mapa Temático Massa d'água**



**LEGENDA**

- Massa d'água
- Massa d'água Potencialmente Afetados
- Área de Apoio
- Pátio Ferroviário
- Área de Estudo


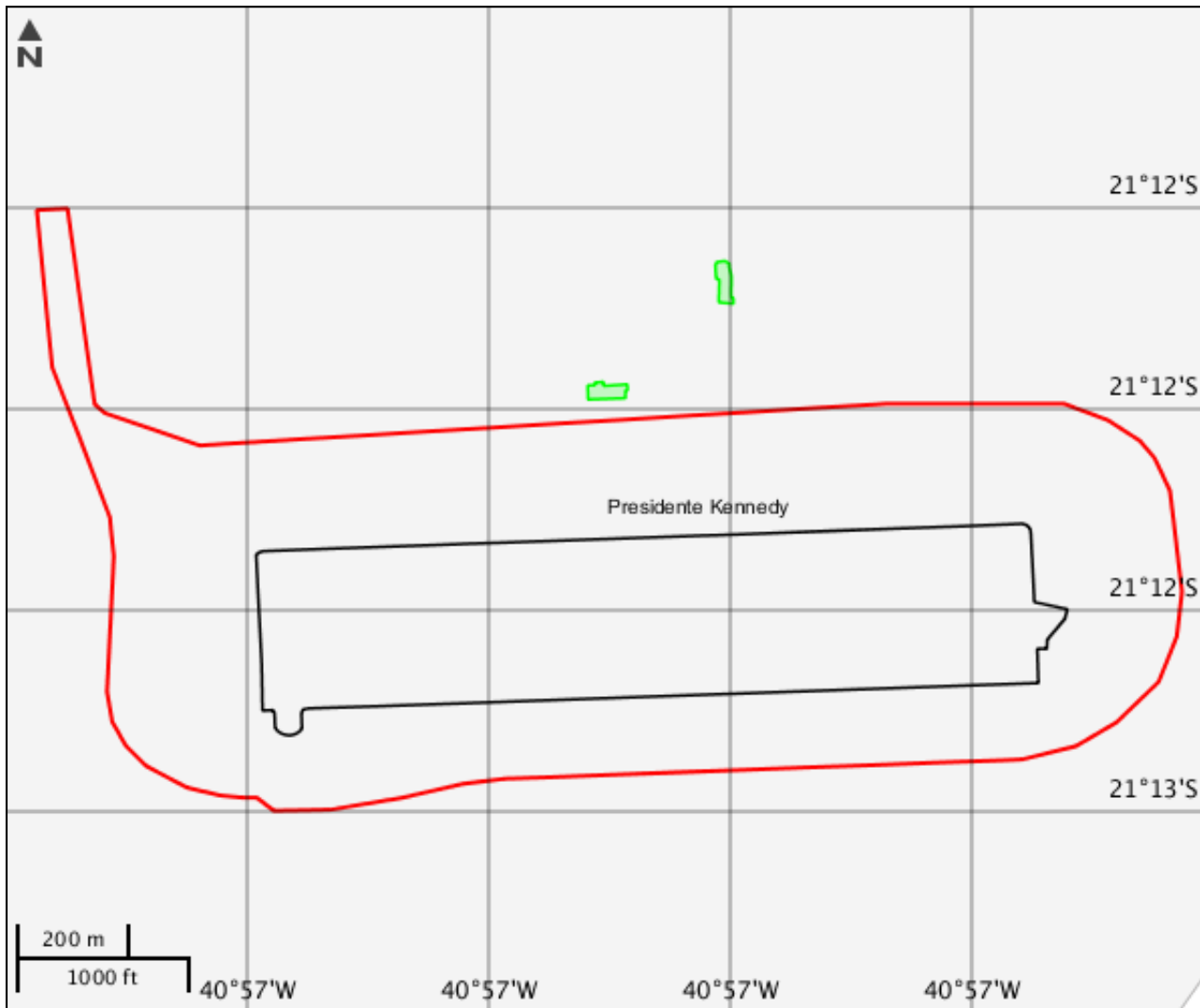
---

**Massa d'água**

---

Nenhum alvo potencial foi declarado pelo empreendedor para esse tema.

Mapa Temático Municípios





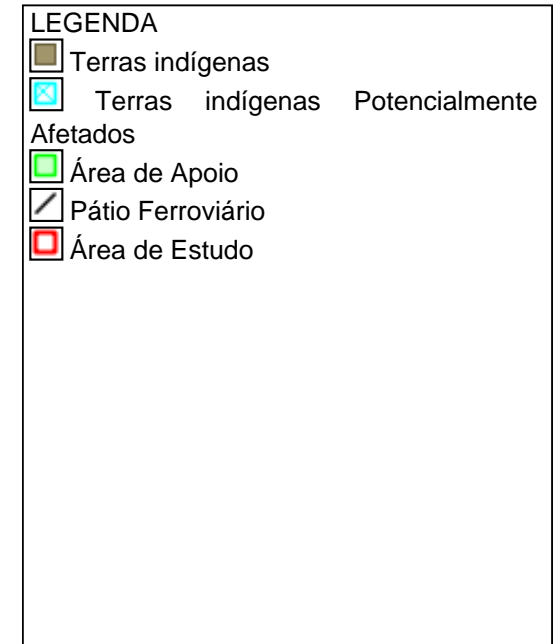
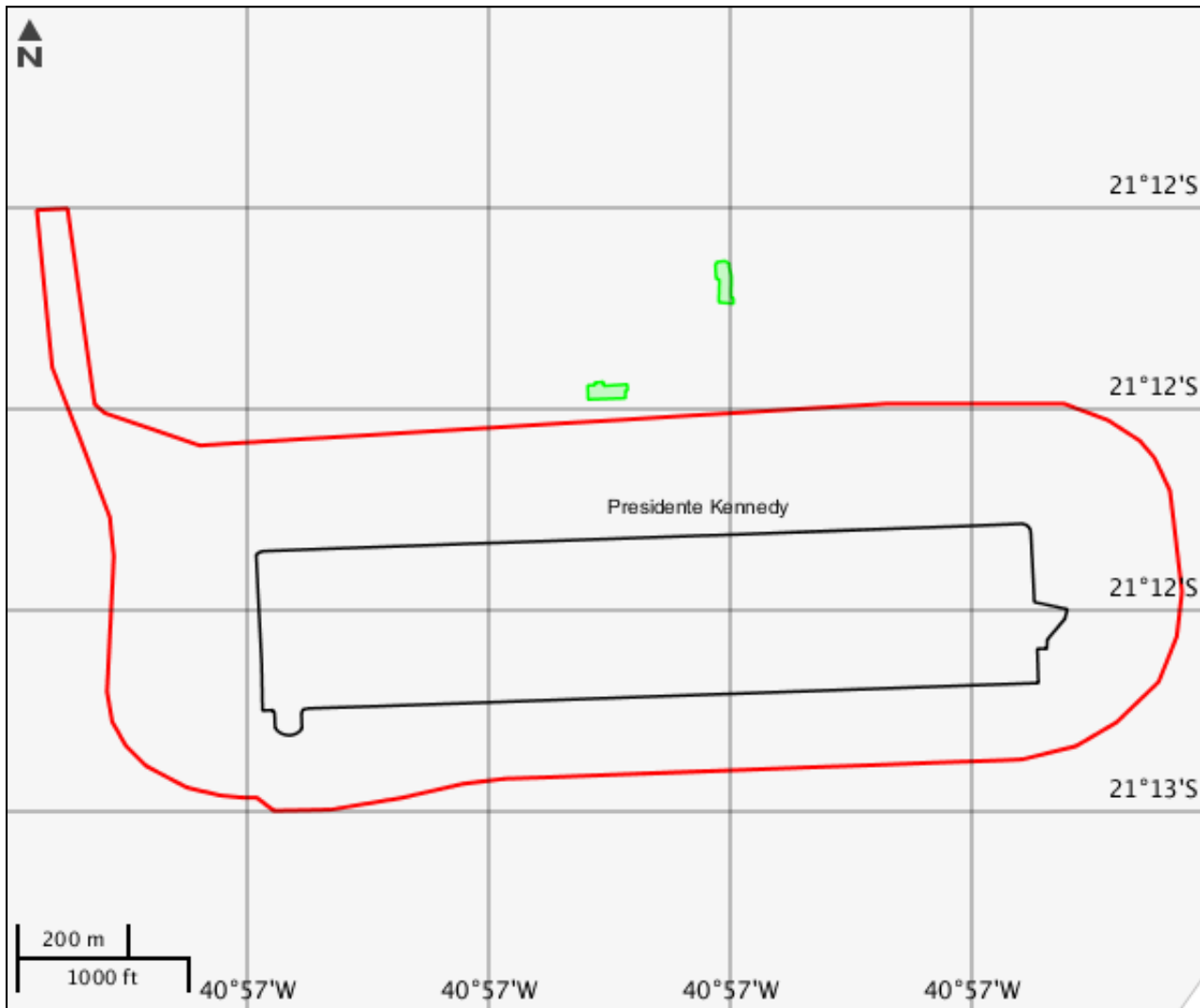
---

**Municípios**

---

Nenhum alvo potencial foi declarado pelo empreendedor para esse tema.

Mapa Temático Terras indígenas



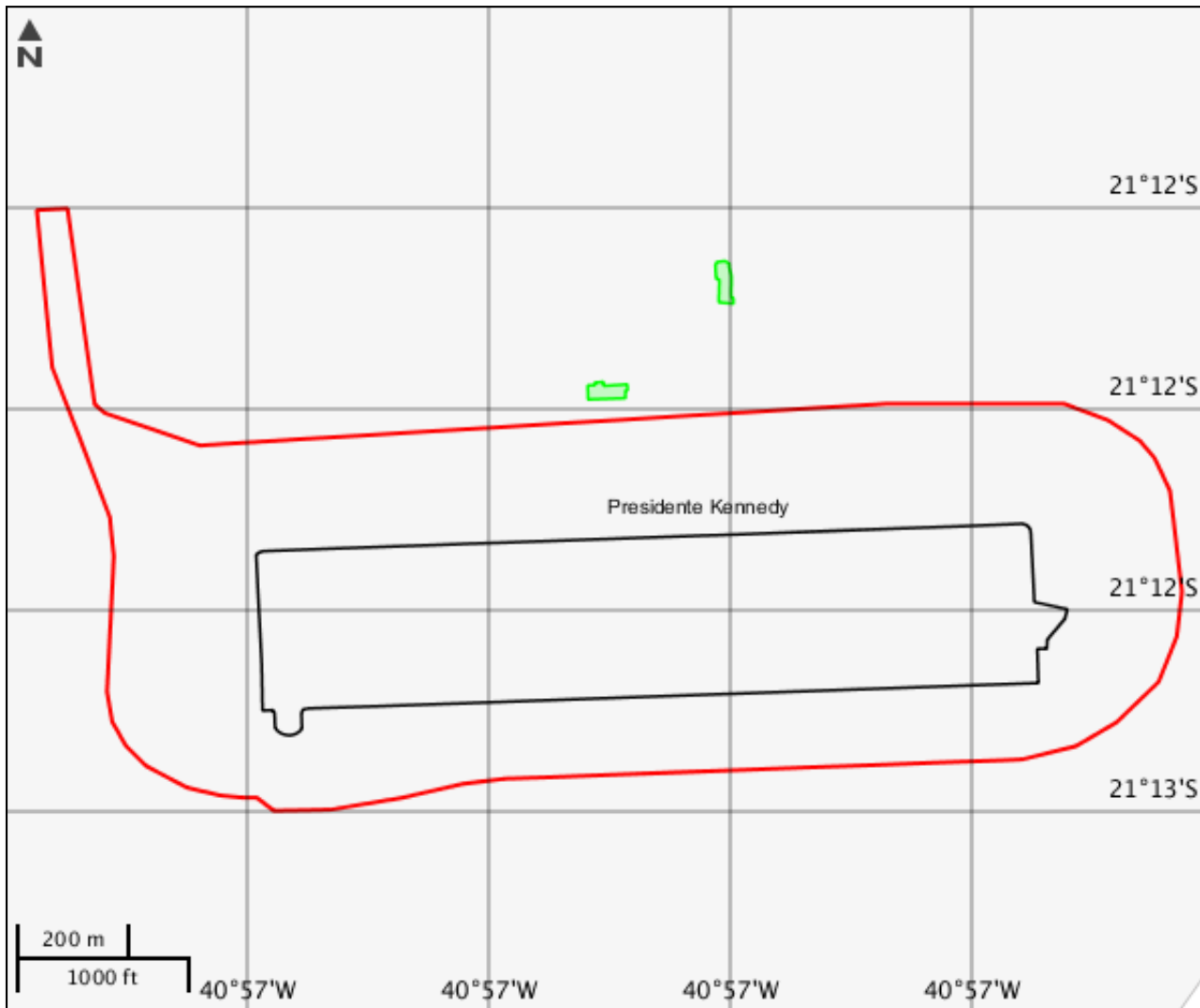
---

**Terras indígenas**

---

Nenhum alvo potencial foi declarado pelo empreendedor para esse tema.

Mapa Temático Unidades de conservação



**LEGENDA**

Unidades de conservação

- Unidade de Proteção Integral
- Unidade de Uso Sustentável

UC Potencialmente Afetado(s)

■ Área de Apoio

▨ Pátio Ferroviário

■ Área de Estudo

■ UC Desenhadas

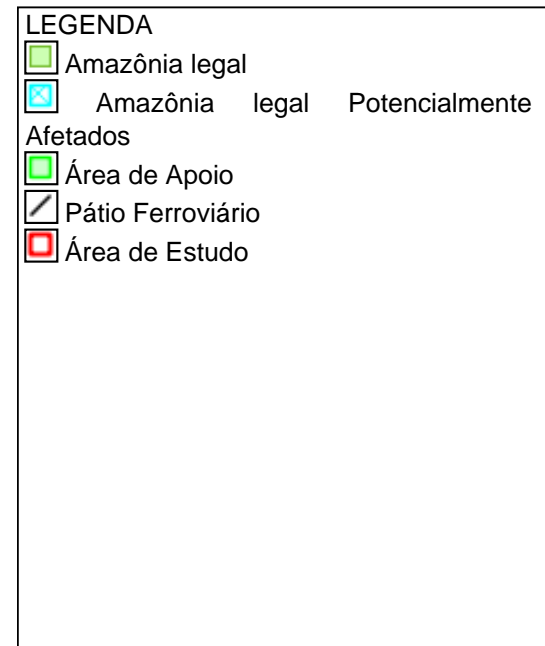
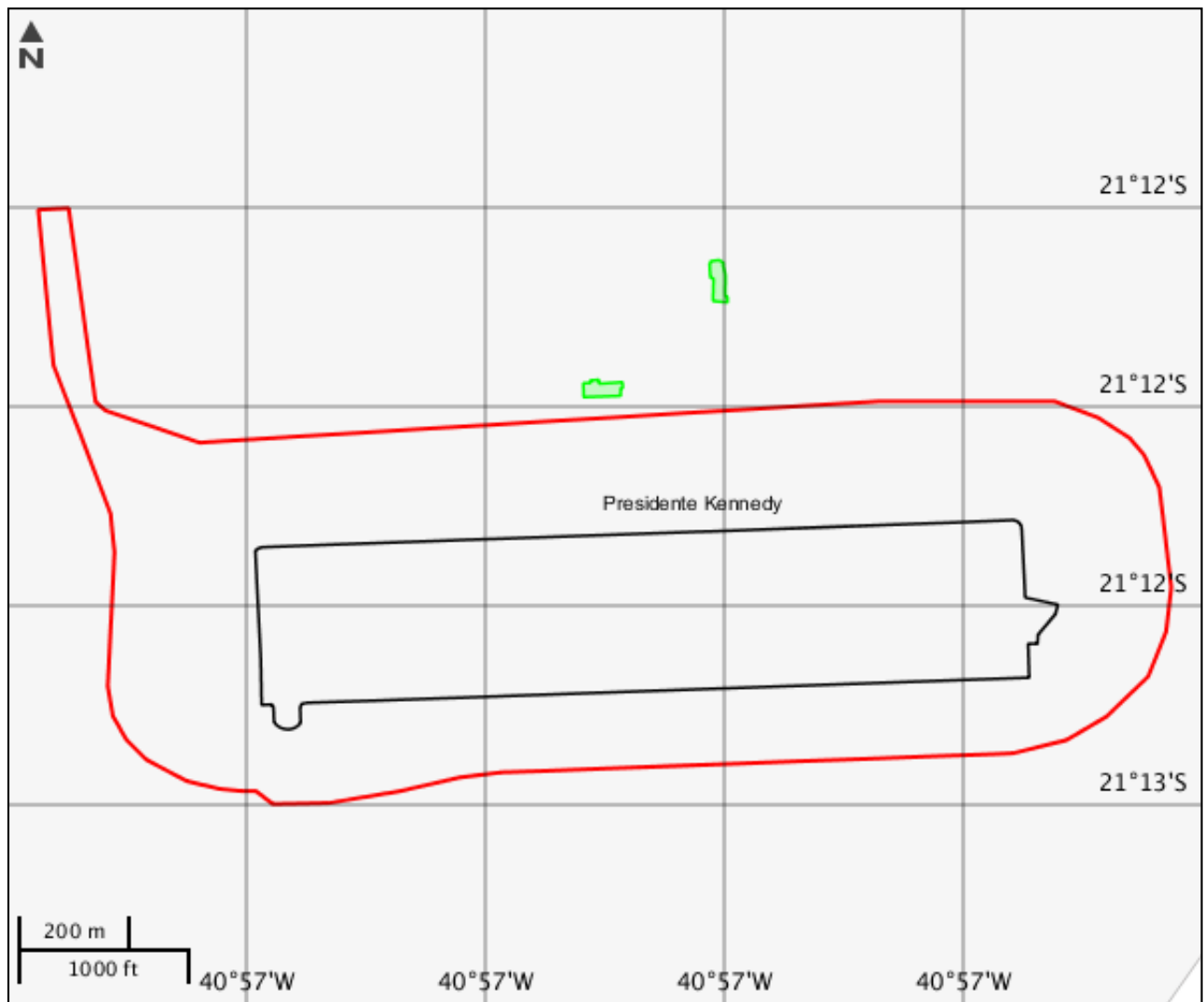
---

**Unidades de conservação**

---

Nenhum alvo potencial foi declarado pelo empreendedor para esse tema.

Mapa Temático Amazônia legal





**CARACTERIZAR ÁREA DE ESTUDO - QUESTIONÁRIO****Meio Biótico**

- Sim  Não - O projeto é localizado ou desenvolvido (total ou parcialmente) em Unidade de Conservação instituída pela União? (exceto em Áreas de Proteção Ambiental - APA, conforme Lei Complementar nº 140/2011)
- Sim  Não - O projeto afeta Unidade de Conservação - UC ou sua Zona de Amortecimento - ZA (municipal , estadual ou federal)? Inexistindo ZA, deverá ser considerada a faixa de 3 mil metros a partir do limite da UC, exceto APA e RPPN
- Sim  Não - O projeto implica supressão de vegetação primária ou vegetação secundária em estágio avançado de regeneração do bioma mata atlântica?

**Meio Socioeconômico**

- Sim  Não - Há previsão de impacto (direto ou indireto) em centro histórico tombado?
- Sim  Não - Há previsão de impacto (direto ou indireto) em Terras Indígenas, nos termos da legislação vigente?
- Sim  Não - Há previsão de impacto (direto ou indireto) em Terras Quilombolas, nos termos da legislação vigente?
- Sim  Não - O projeto implica remoção da população?
- Sim  Não - Há previsão de impacto ambiental (direto ou indireto) em bens culturais acautelados em âmbito Federal, nos termos da legislação vigente?
- Sim  Não - Há previsão de impacto (direto ou indireto) em meio aquático?
- Sim  Não - Há previsão de impacto (direto ou indireto) em área urbana?
- Sim  Não - Há previsão de impacto (direto ou indireto) em centro histórico urbano?

**Meio Físico**

- Sim  Não - Há previsão de impacto (direto ou indireto) em Cavidades Naturais Subterrâneas?

**Outras Informações**

- Sim  Não - O empreendimento trata exclusivamente de implantação e ampliação de pátios ferroviários, estruturas de apoio, ramais ou contornos localizados majoritariamente fora da faixa de domínio?
- Sim  Não - A malha ferroviária à qual se insere o presente empreendimento, encontra-se com processo de licenciamento aberto (ordinário ou de regularização) no Ibama ou outro órgão de meio ambiente?
- Sim  Não - Este é um empreendimento de caráter militar? (Leis Complementares nº 097/1999 e nº 140/2011)
- Sim  Não - O projeto será desenvolvido dentro da faixa de domínio preexistente?





Este formulário de Solicitação de Licenciamento Ambiental (Ficha de Caracterização de Atividades - FCA) deve ser preenchido integralmente.

Todas as informações declaradas são de responsabilidade do empreendedor e empresa detentora da titularidade do empreendimento (CNPJ).

A omissão ou declaração falsa de informações impedirá a análise desta solicitação de licenciamento ambiental pelo IBAMA, sem prejuízo a outras penalidades previstas no Decreto-lei nº 2848/1940 (Código Penal) e Lei 9.605/1998 (Crimes Ambientais).

A Ficha de Caracterização de Atividades (FCA) é o documento eletrônico a ser preenchido para a Solicitação de Instauração de Processo de Licenciamento. A FCA não poderá ser editada após a confirmação de conclusão envio ao IBAMA.