



FICHA DE CARACTERIZAÇÃO DE ATIVIDADE - FCA

FCA nº : 144255/2017

Data do Protocolo da FCA : 12/01/2018

Nº Acompanhamento : 0015a58ee5520c4f

DADOS DO INTERESSADO

Empreendedor: CMGM MINERAÇÃO

CNPJ: 09.293.908/0001-05

Razão Social: CMGM MINERAÇÃO LTDA

Porte da Empresa: Porte Médio

CARACTERIZAÇÃO DO PROJETO


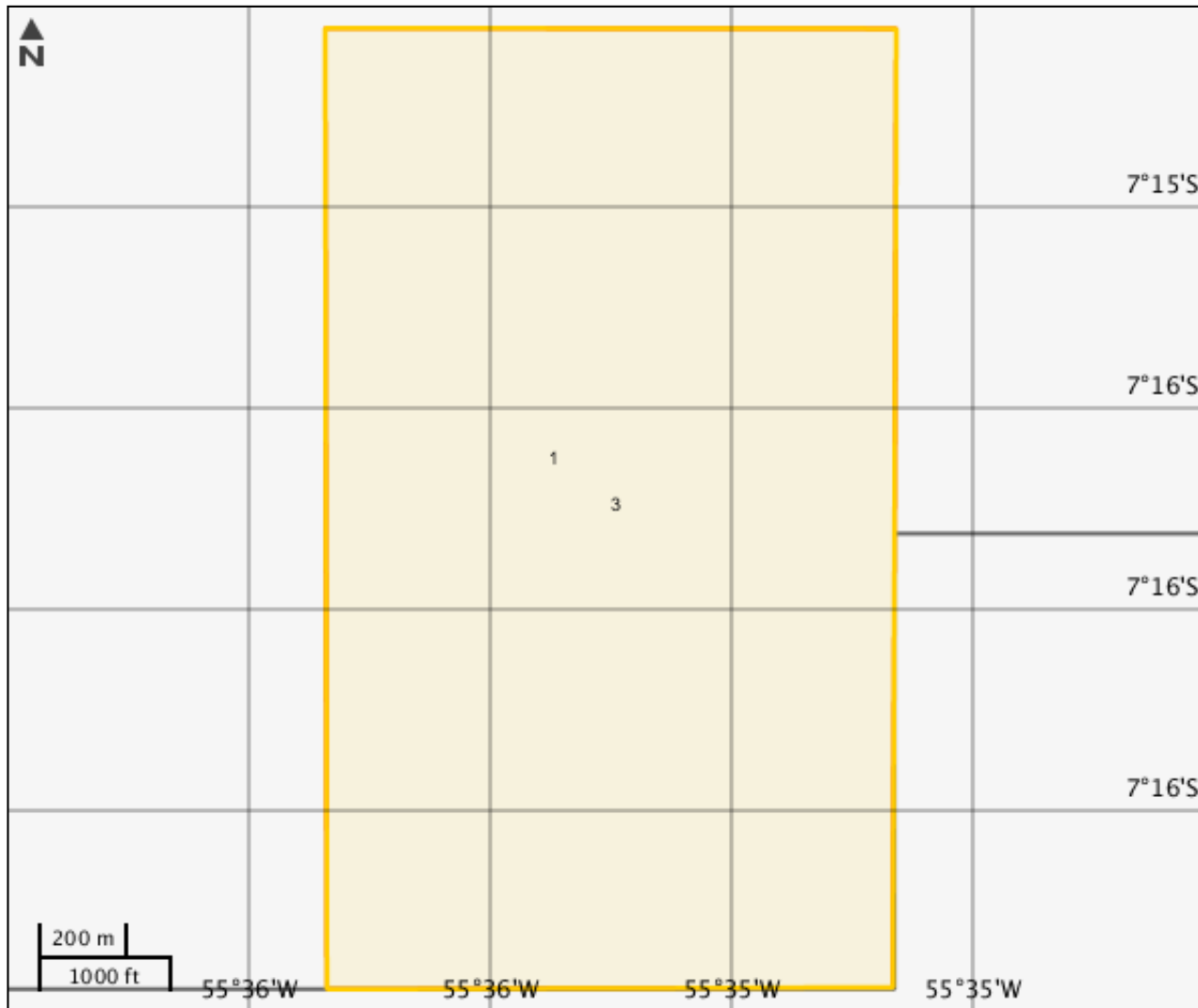
Setor: Mineração

Tipologia: Mineração

Nome do Empreendimento: Licenciamento CMGM - Novo Progresso/Pará

Descrição do Projeto (Atividade/Empreendimento): Processo DNPM 851.270/2011 para cobre e ouro em fase de autorização de pesquisa com área total de 9062,55 ha. O presente requerimento visa, no entanto, o licenciamento ambiental de apenas 340,17 ha da área total anterior conforme redução de área solicitada junto ao DNPM. O empreendimento se encontra em fase de projeto.

LOCALIZAÇÃO DO EMPREENDIMENTO E DA ÁREA DE ESTUDO PROPOSTA



ELEMENTOS DO PROJETO

Área de Estudo

Estrutura 2

Área de Pesquisa

Estrutura 3

Método prospecção / pesquisa	Desc método	Processo DNPM	Área DNPM (m²)
Abertura de poço , Mapeamento geológico, Prospecção geoquímica , Sondagem	Sondagem rotativa, amostragem geoquímica por meio de sedimento de corrente, e mapeamento geológico em escala de reconhecimento 1:50.000 e 1:10.000 para delimitação de alvos.	851.270/2011	340,1
Tipo intervenção	Situação	-	-
Implantação	Em projeto	-	-


Poligonal DNPM

Estrutura 1






Numero poligonal	Ano	Processo DNPM	Área (m²)
851.270	2011	851.270/2011	9062,55
Substância	Titular	-	-
Minério de Ouro e Cobre	Cmgm Mineradora Ltda.	-	-

CARACTERIZAR ÁREA DE ESTUDO - MAPAS TEMÁTICOS

Mapa Temático Cursos d'água




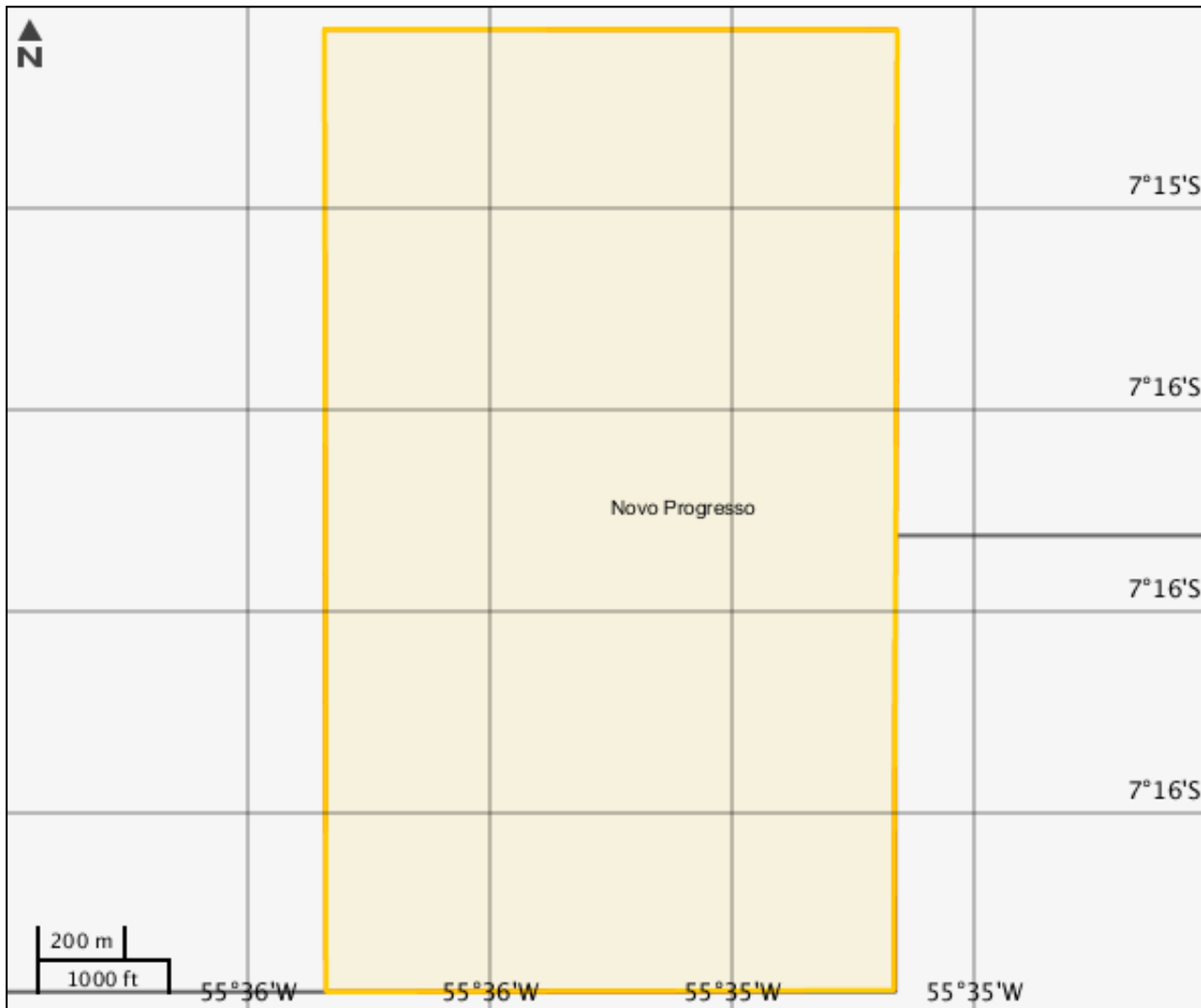
LEGENDA

-  Cursos d'água
-  Cursos d'água Potencialmente Afetados
-  Poligonal DNPM
-  Área de Estudo
-  Área de Pesquisa

Cursos d'água

Nenhum alvo potencial foi declarado pelo empreendedor para esse tema.

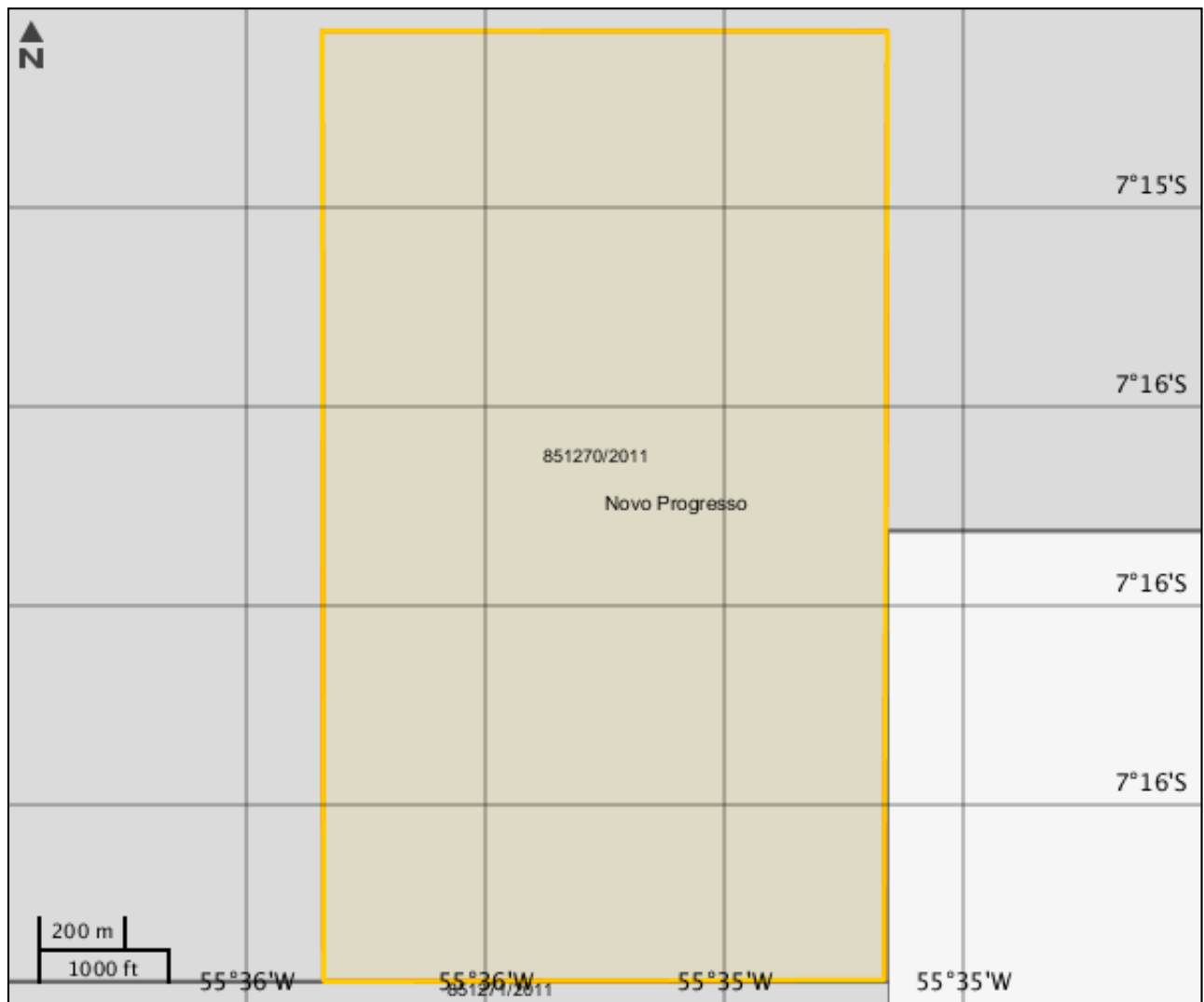
Mapa Temático Massa d'água



Massa d'água

Nenhum alvo potencial foi declarado pelo empreendedor para esse tema.

Mapa Temático Processos minerários



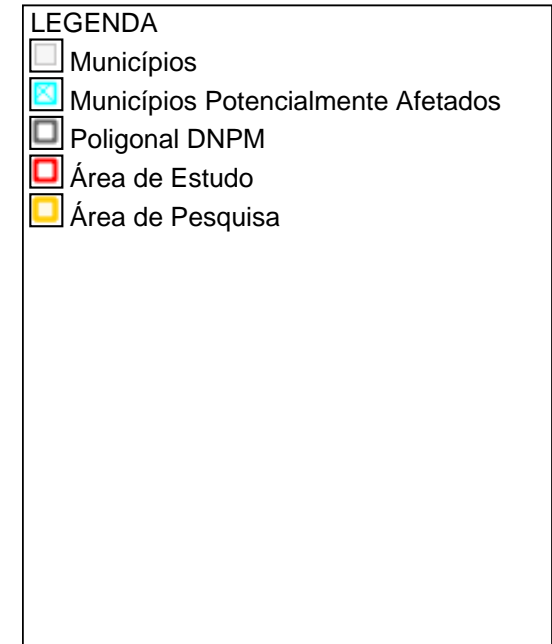
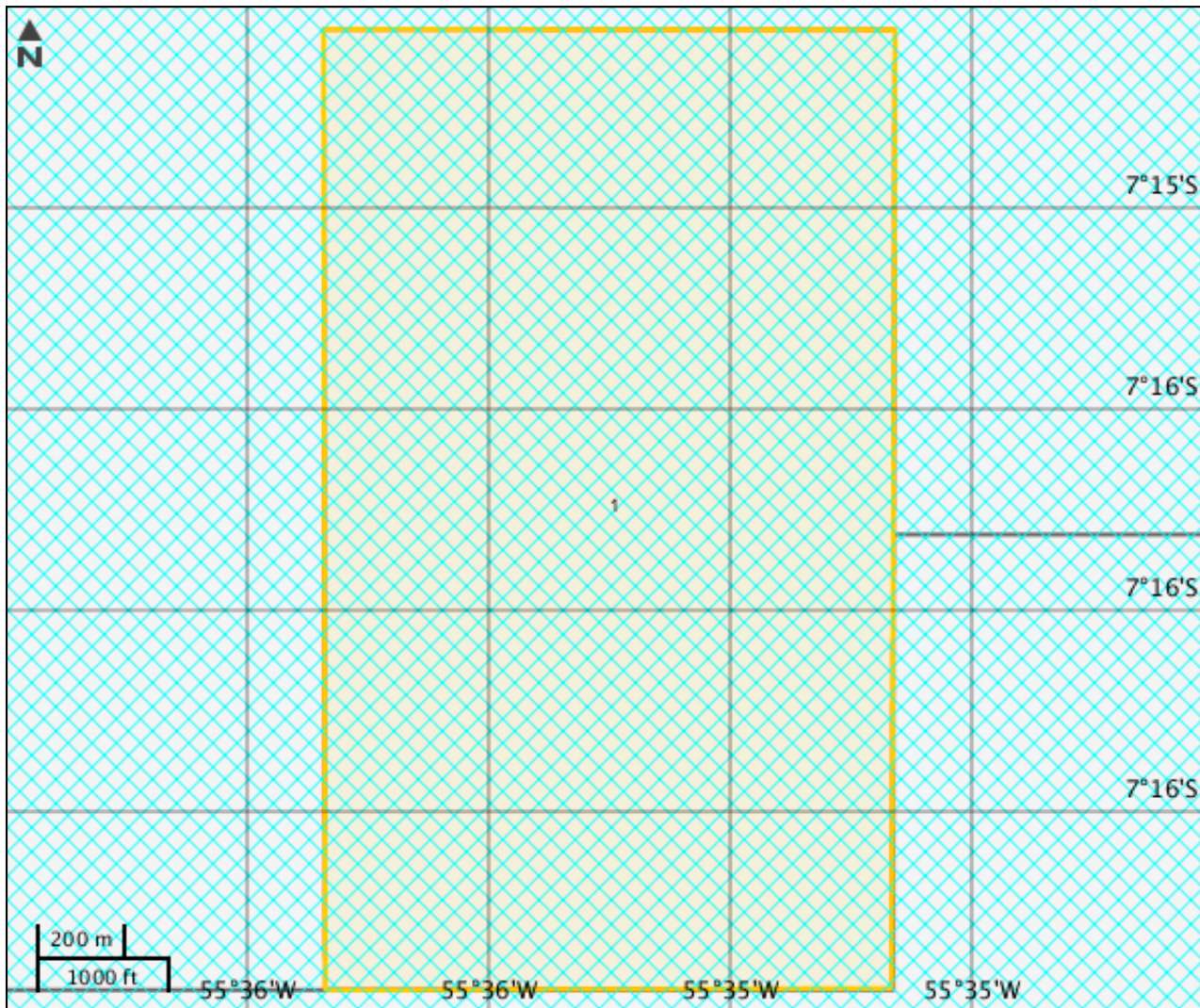
LEGENDA

- Processos minerários
- Processos minerários Potencialmente Afetados
- Poligonal DNPM
- Área de Estudo
- Área de Pesquisa

Processos minerários

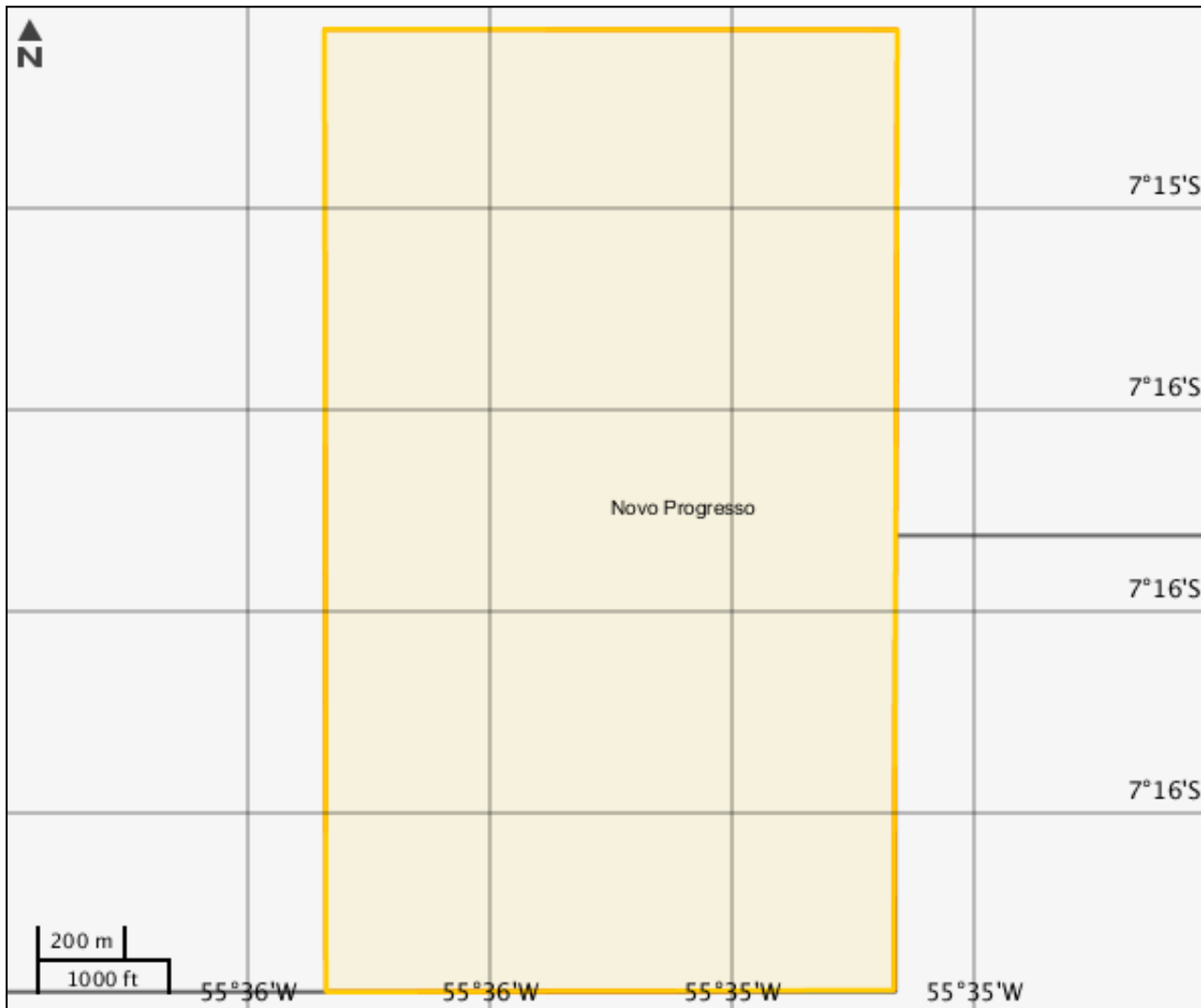
	Número	Ano	Processo	Fase	Área	Substância	Uso	Titular
1	851270	2011	851270/2011	REQUERIMENT O DE PESQUISA	9062,55	MINÉRIO DE OURO	INDUSTRIAL	Cmg Mineração Ltda

Mapa Temático Municípios








Municípios			
	Código município	Nome	Sigla UF
1	1505031	Novo Progresso	PA

Mapa Temático Terras indígenas



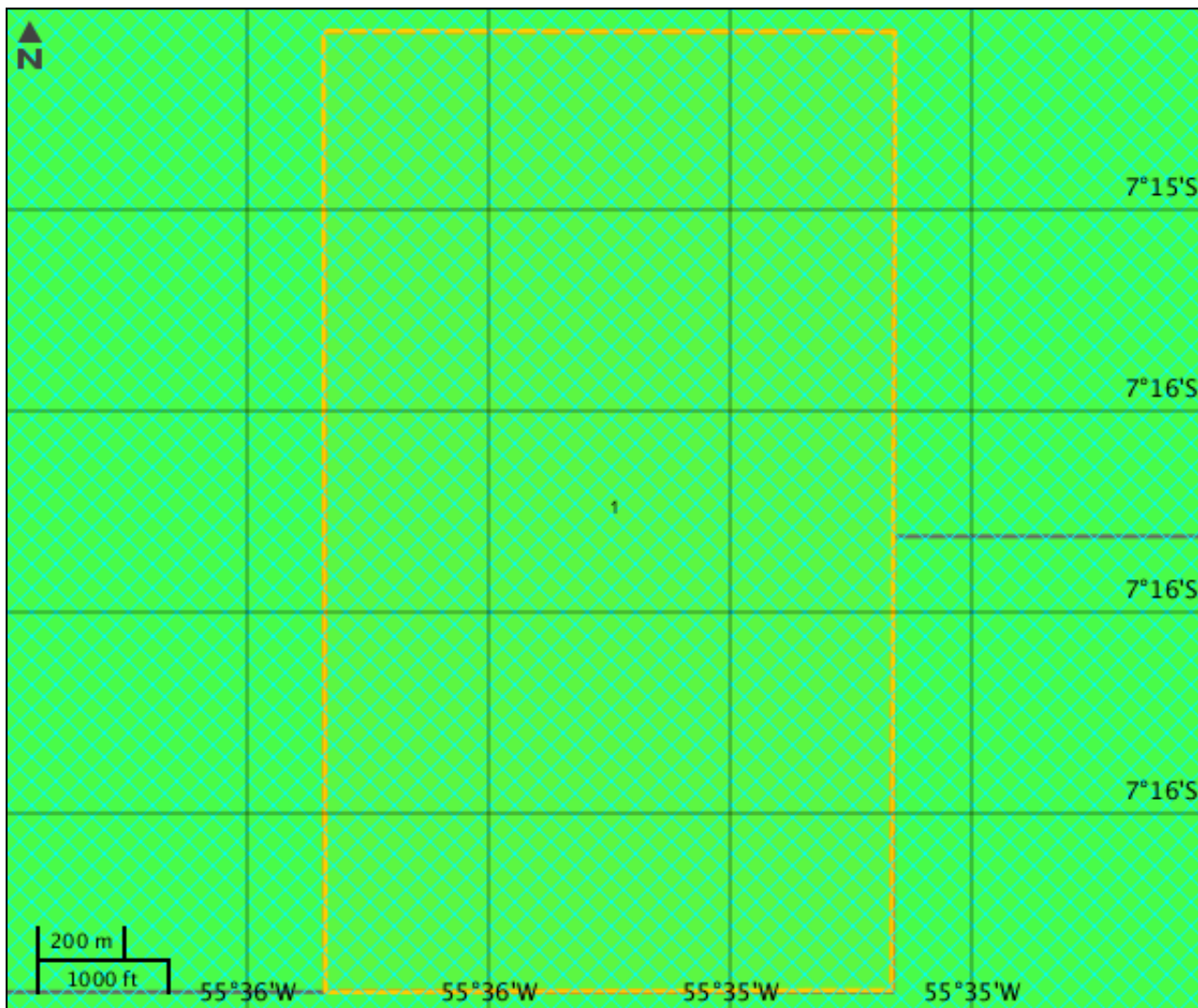
LEGENDA

-  Terras indígenas
-  Terras indígenas Potencialmente Afetados
-  Poligonal DNPM
-  Área de Estudo
-  Área de Pesquisa

Terras indígenas

Nenhum alvo potencial foi declarado pelo empreendedor para esse tema.

Mapa Temático Unidades de conservação



LEGENDA

Unidades de conservação

- Unidade de Proteção Integral
- Unidade de Uso Sustentável

UC Potencialmente Afetado(s)

Poligonal DNPM

Área de Estudo

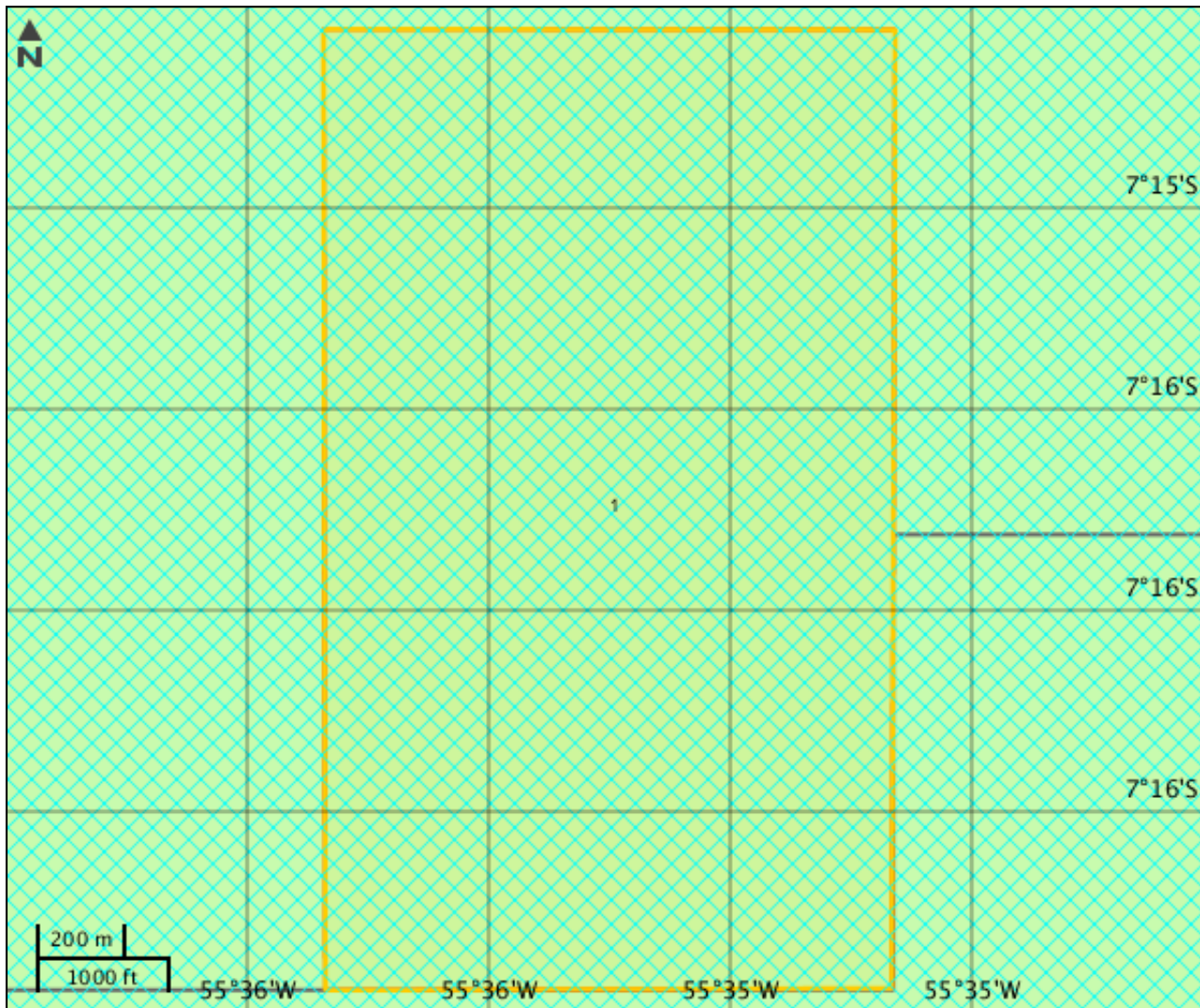
Área de Pesquisa

UC Desenhadas

Unidades de conservação

	Nome	Grupo	Categoria	Esfera administrativa	Ano de criação	Código UC	Órgão gestor
1	FLORESTA NACIONAL DO JAMANXIM	US	Floresta	federal	2006	0000.00.0266	Instituto Chico Mendes de Conservação da Biodiversidade

Mapa Temático Amazônia legal



LEGENDA

- Amazônia legal
- Amazônia legal Potencialmente Afetados
- Poligonal DNPM
- Área de Estudo
- Área de Pesquisa

CARACTERIZAR ÁREA DE ESTUDO - QUESTIONÁRIO**Meio Biótico**

- Sim Não - Poderá haver supressão de remanescentes de mata atlântica em estágio primário ou nos estágios secundários médio e avançado de regeneração?
- Sim Não - A área do projeto abrange unidades de conservação instituídas pela União? (exceto Áreas de Proteção Ambiental - APA)
- Sim Não - A área do projeto se localiza em região identificada como "prioritária para conservação da biodiversidade"?

Meio Socioeconômico

- Sim Não - Há previsão de impacto (direto ou indireto) em Terras Indígenas, nos termos da legislação vigente?
- Sim Não - Há previsão de impacto (direto ou indireto) em Terras Quilombolas, nos termos da legislação vigente?
- Sim Não - Há previsão de impacto ambiental (direto ou indireto) em bens culturais acautelados em âmbito Federal, nos termos da legislação vigente?
- Sim Não - O projeto prevê desapropriações ou realocação de pessoas?
- Sim Não - O empreendedor já é detentor (proprietário) das áreas do projeto?
- Sim Não - O empreendimento, ou parte dele, se desenvolverá em região com risco de malária?
- Sim Não - Há previsão de impacto (direto ou indireto) em área urbana?
- Sim Não - Há previsão de impacto (direto ou indireto) em centro histórico urbano?
- Sim Não - Há previsão de impacto (direto ou indireto) em centro histórico tombado?

Meio Físico

- Sim Não - Há previsão de impacto (direto ou indireto) em meio aquático?
- Sim Não - Há previsão de impacto (direto ou indireto) em Cavidades Naturais Subterrâneas?

Outras Informações

- Sim Não - O empreendimento, ou parte dele, se localizará em divisas de estados? (Referência: Lei Complementar nº 140/2011; Objetivo: orientar avaliação de competência.)
- Sim Não - O empreendimento, ou parte dele, se localizará em região de fronteira internacional? (Referência: Lei Complementar nº 140/2011; Objetivo: orientar avaliação de competência.)
- Sim Não - O empreendimento, ou parte dele, se localizará ou será desenvolvido no mar territorial, na plataforma continental ou na zona econômica exclusiva? (Referência: Lei Complementar nº 140/2011; Objetivo: orientar avaliação de competência.)

Outras Informações

- Sim Não - O empreendimento é destinado a pesquisar, lavrar, produzir, beneficiar, transportar, armazenar e dispor material radioativo, em qualquer estágio, ou que utilizem energia nuclear em qualquer de suas formas e aplicações? (Referência: Lei Complementar nº 140/2011; Objetivo: orientar avaliação de competência.)

Este formulário de Solicitação de Licenciamento Ambiental (Ficha de Caracterização de Atividades - FCA) deve ser preenchido integralmente.

Todas as informações declaradas são de responsabilidade do empreendedor e empresa detentora da titularidade do empreendimento (CNPJ).

A omissão ou declaração falsa de informações impedirá a análise desta solicitação de licenciamento ambiental pelo IBAMA, sem prejuízo a outras penalidades previstas no Decreto-lei nº 2848/1940 (Código Penal) e Lei 9.605/1998 (Crimes Ambientais).

A Ficha de Caracterização de Atividades (FCA) é o documento eletrônico a ser preenchido para a Solicitação de Instauração de Processo de Licenciamento. A FCA não poderá ser editada após a confirmação de conclusão envio ao IBAMA.