



## FICHA DE CARACTERIZAÇÃO DE ATIVIDADE - FCA

FCA nº : 144201/2017

Data do Protocolo da FCA : 19/10/2017

Nº Acompanhamento : 00159e9011320c27

### DADOS DO INTERESSADO

**Empreendedor:** DNIT

**CNPJ:** 04.892.707/0001-00

**Razão Social:** DEPARTAMENTO NACIONAL DE INFRA-ESTRUTURA DE TRANSPORTES

**Porte da Empresa:** Entidade Pública

### CARACTERIZAÇÃO DO PROJETO

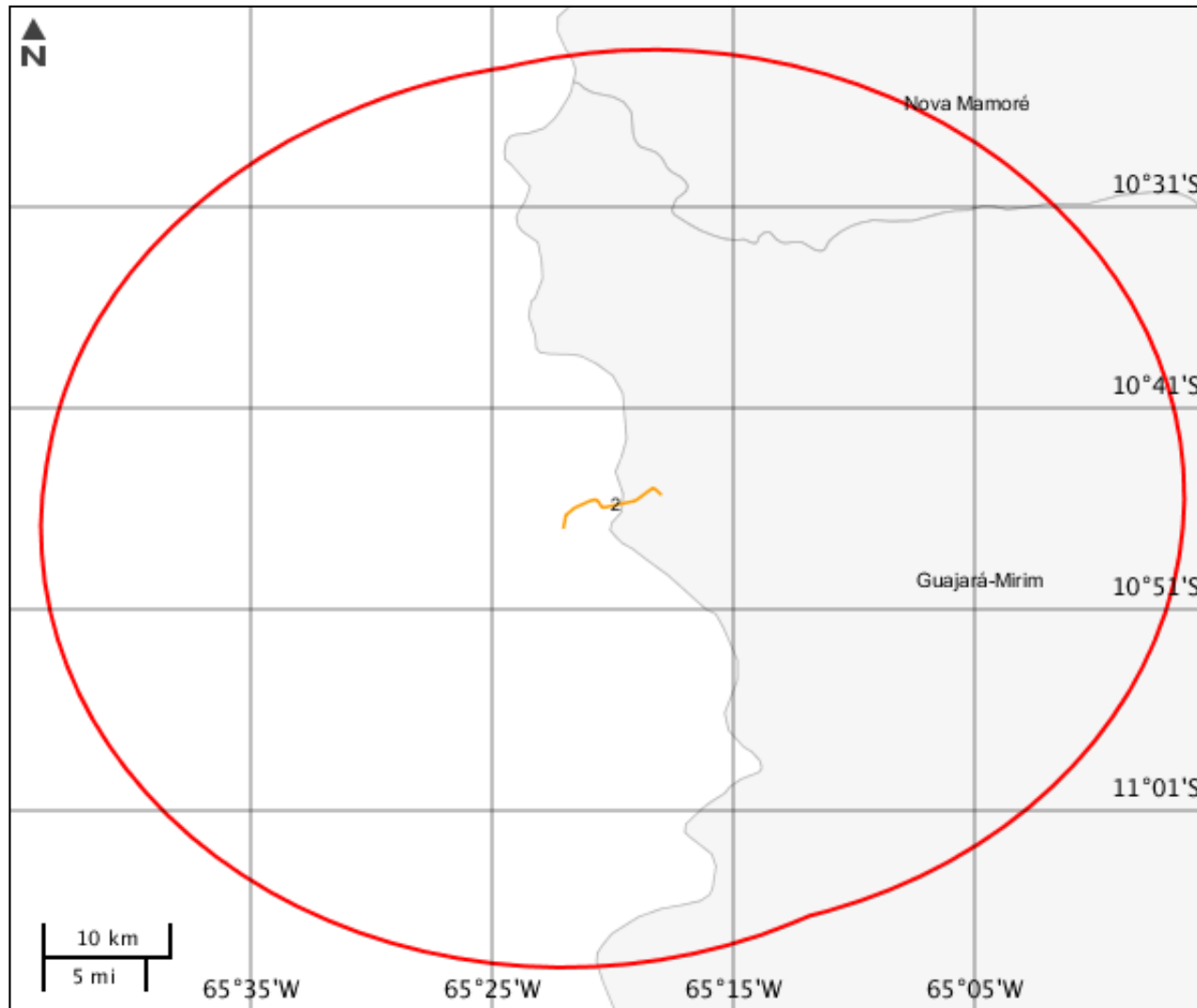
**Setor:** Transporte

**Tipologia:** Estruturas Rodoviárias




**Nome do Empreendimento:** BR-425/RO Ponte Internacional sobre o rio Mamoré

**Descrição do Projeto (Atividade/Empreendimento):** Em atualização ao processo - FAP 02001.005121/2004-03 e recomendação feita na Memória de Reunião no DILIC/IBAMA Sede do dia 19/07/2017. Ponte Internacional sobre o rio Mamoré, Acessos e Complexos de Fronteiras, ligando o Brasil (municípios de Guajará-Mirim) e a Bolívia (Município de Guayaramirín), rodovia BR 425/RO. BR/UF: BR-425/RO; Trecho: Entr. BR-364(A) (Abunã) - Fronteira Brasil/Bolívia (início da travessia do rio Mamoré); Subtrecho: Entr. BR-421 - Fronteira Brasil/Bolívia (início da travessia do rio Mamoré); Segmento: km 140,9 - km 148,1 = 7,2 km; Código SNV: 425BRO0050 - 425BRO0060.

## LOCALIZAÇÃO DO EMPREENDIMENTO E DA ÁREA DE ESTUDO PROPOSTA



### LEGENDA

-  Limite Municipal
-  Ponte rodoviária
-  Área de Estudo

**ELEMENTOS DO PROJETO****Área de Estudo****Estrutura 2****Ponte rodoviária****Estrutura 1**





<b>Nome</b>	<b>Extensão (m)</b>	<b>Largura (m)</b>	<b>Km inicial</b>
Ponte Internacional sobre o rio Mamoré	7,2	18,95	140,9
<b>Km final</b>	<b>Modal</b>	<b>Qtd. pista</b>	<b>Qtd. faixa rolagem</b>
148,1	Rodoviário	1	2
<b>Curso d água</b>	<b>Rodovia vinculada</b>	<b>Cod. trecho rodoviário</b>	<b>Tipo intervenção</b>
Rio Mamoré	BR-425/RO	425BRO0050 a 0060	Implantação
<b>Situação</b>	-	-	-
Em projeto	-	-	-

## CARACTERIZAR ÁREA DE ESTUDO - MAPAS TEMÁTICOS

## Mapa Temático Cursos d'água



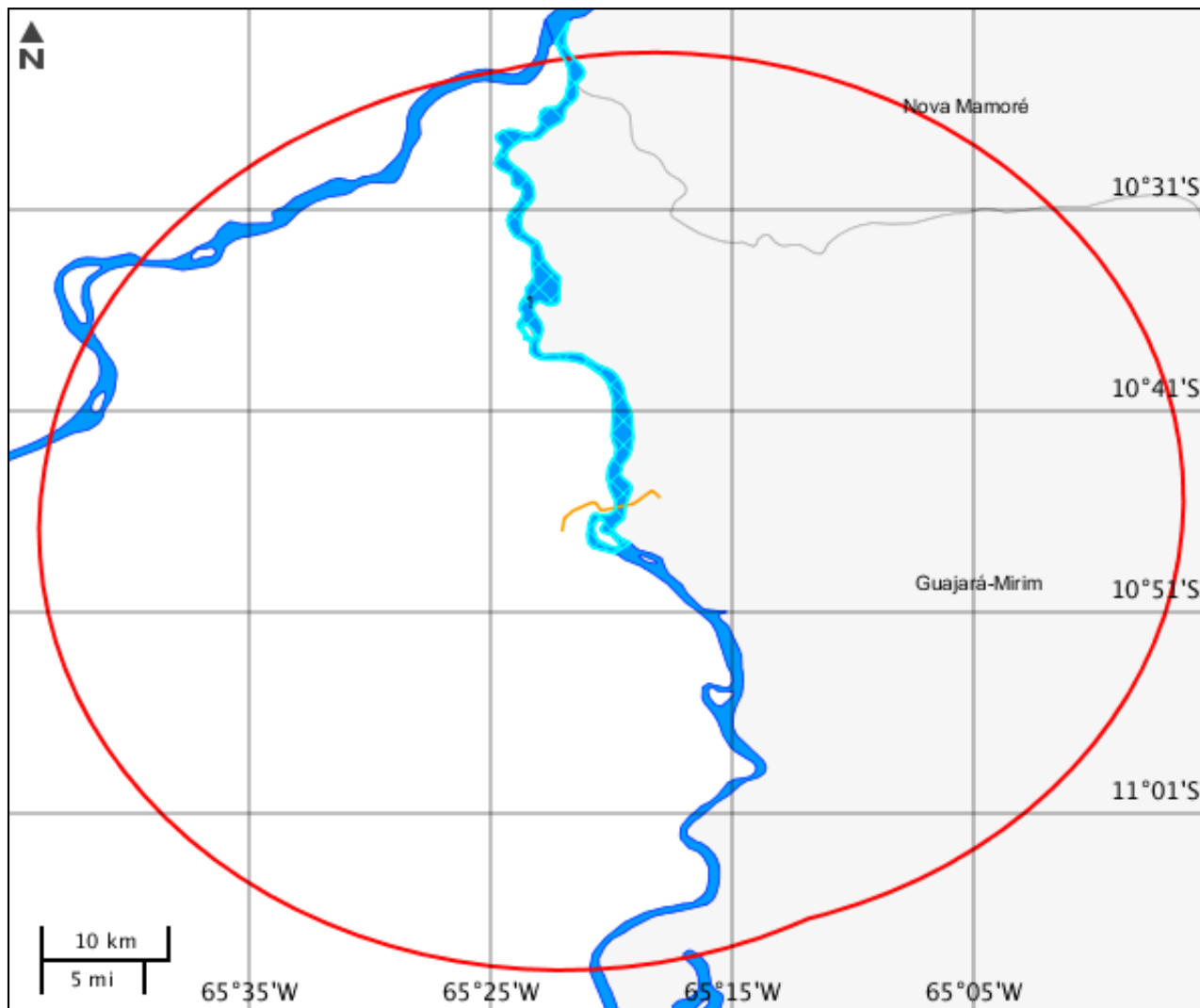
## LEGENDA

-  Cursos d'água
-  Cursos d'água Potencialmente Afetados
-  Ponte rodoviária
-  Área de Estudo





**Cursos d'água**

	<b>Nome do corpo d'água</b>	<b>Nome completo</b>	<b>Tipo de corpo d'água</b>
1	Mamoré	Rio Mamoré	Rio

## Mapa Temático Massa d'água




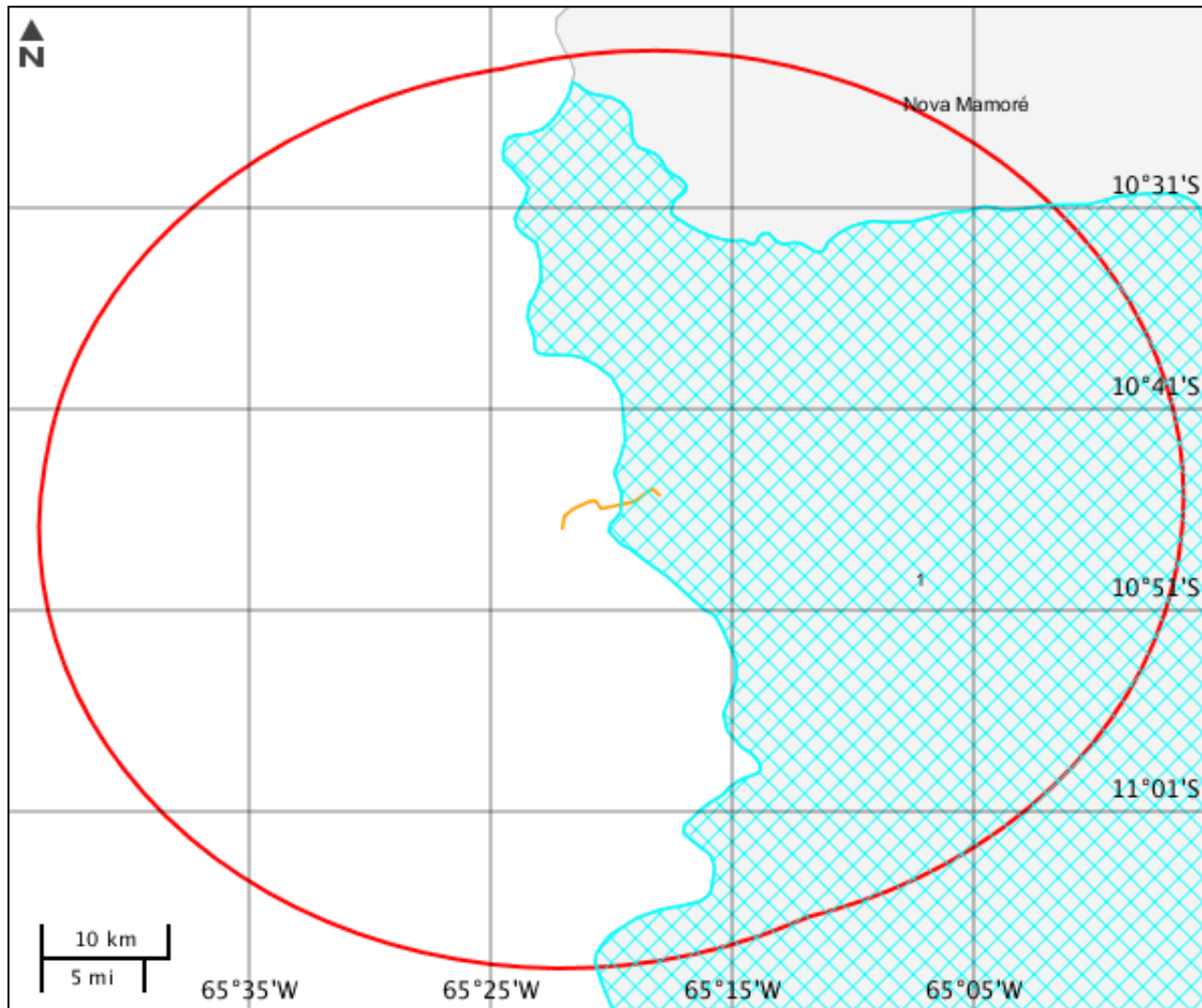
## LEGENDA

-  Massa d'água
-  Massa d'água Potencialmente Afetados
-  Ponte rodoviária
-  Área de Estudo

**Massa d'água**

	<b>Nome</b>	<b>Tipo de massa d'água</b>	<b>Tipo genérico</b>	<b>Curso d'água associado</b>	<b>Fluxo</b>	<b>Navegabilidade</b>
1	Rio Mamoré	Rio	Rio	Rio Mamoré	Permanente	Sem Informação


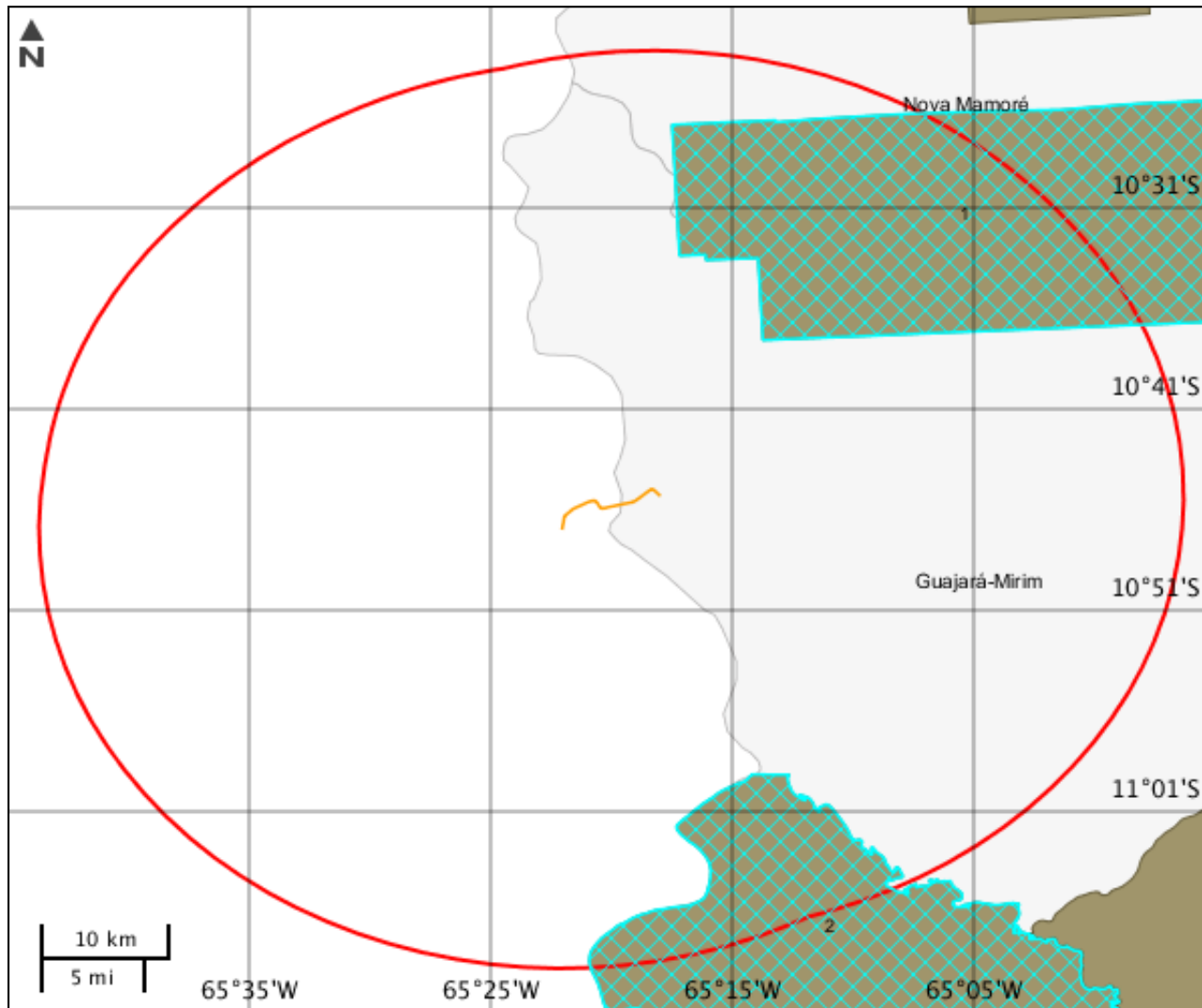
Mapa Temático Municípios





<b>Municípios</b>			
	<b>Código município</b>	<b>Nome</b>	<b>Sigla UF</b>
1	1100106	Guajará-Mirim	RO

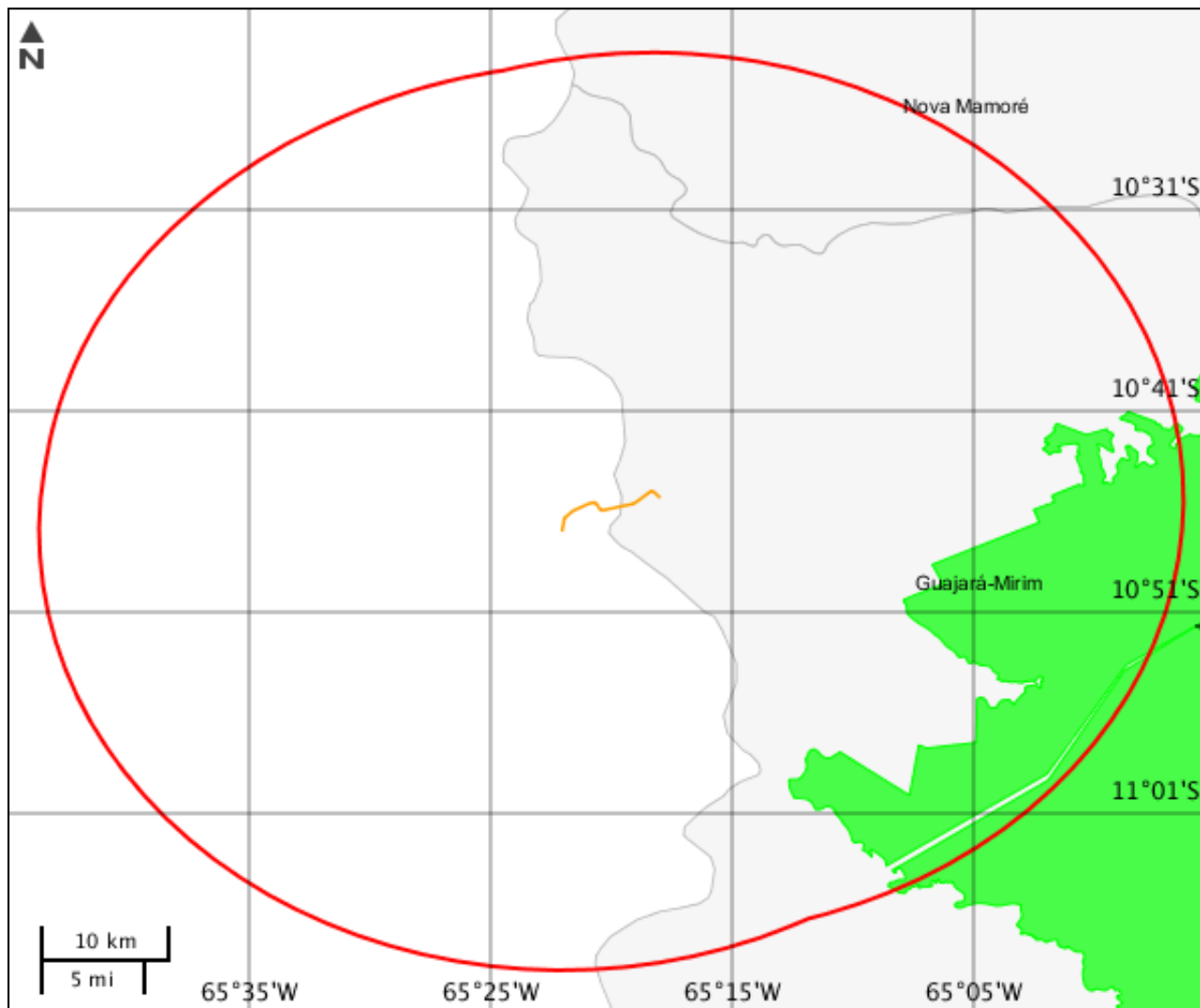
Mapa Temático Terras indígenas



**Terras indígenas**

	<b>Área indígena</b>	<b>Terra Indígena</b>	<b>Tipo área indígena</b>	<b>Grupo étnico</b>	<b>População</b>	<b>Área</b>	<b>Situação espacial da área</b>	<b>Área em revisão</b>	<b>Observações</b>
1	Igarapé Lage	Igarapé Lage	TI	Pakaanova	314	107321	Principal	0	sem observação
2	Pacaas Novas	Pacaas Novas	TI	Pakaanova	861	279906	Principal	0	sem observação

## Mapa Temático Unidades de conservação



## LEGENDA

Unidades de conservação

■ Unidade de Proteção Integral

■ Unidade de Uso Sustentável

☒ UC Potencialmente Afetado(s)

— Ponte rodoviária

☒ Área de Estudo

☒ UC Desenhadas

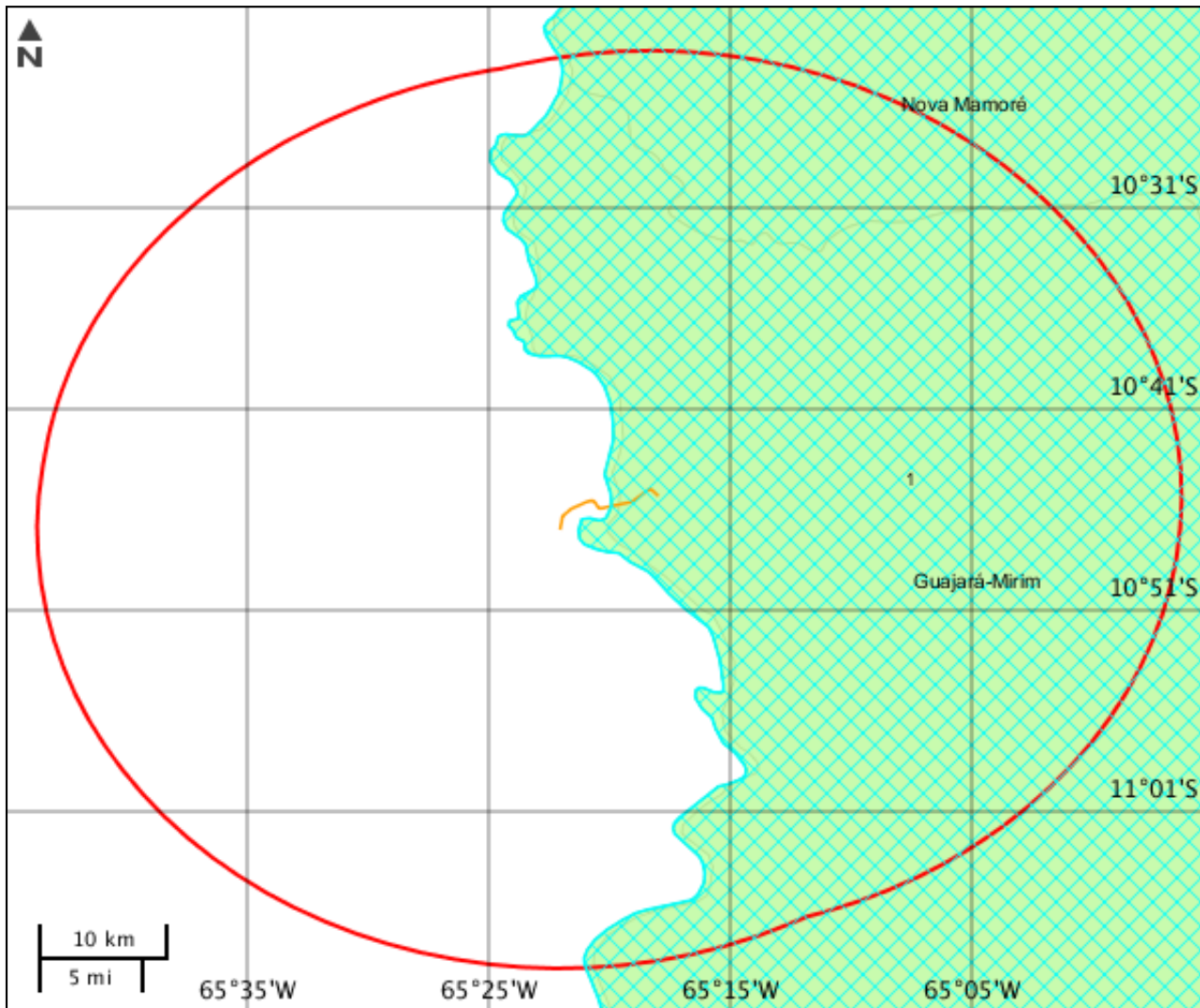
---

**Unidades de conservação**

---

Nenhum alvo potencial foi declarado pelo empreendedor para esse tema.

Mapa Temático Amazônia legal



**LEGENDA**

- Amazônia legal
- Amazônia legal Potencialmente Afetados
- Ponte rodoviária
- Área de Estudo



**CARACTERIZAR ÁREA DE ESTUDO - QUESTIONÁRIO****Meio Biótico**

- Sim  Não - O projeto implica supressão de vegetação primária ou vegetação secundária em estágio avançado de regeneração do Bioma Mata Atlântica?
- Sim  Não - O projeto é localizado ou desenvolvido (total ou parcialmente) em Unidade de Conservação instituída pela União? (exceto em Áreas de Proteção Ambiental - APA, conforme Lei Complementar nº 140/2011)
- Sim  Não - O projeto afeta Unidade de Conservação - UC ou sua Zona de Amortecimento - ZA (municipal, estadual ou federal)? Inexistindo ZA, deverá ser considerada a faixa de 3 mil metros a partir do limite da UC, exceto APA e RPPN

**Meio Socioeconômico**

- Sim  Não - Há previsão de impacto (direto ou indireto) em centro histórico tombado?
- Sim  Não - Há previsão de impacto (direto ou indireto) em Terras Indígenas, nos termos da legislação vigente?
- Sim  Não - Há previsão de impacto (direto ou indireto) em Terras Quilombolas, nos termos da legislação vigente?
- Sim  Não - Há previsão de impacto ambiental (direto ou indireto) em bens culturais acautelados em âmbito Federal, nos termos da legislação vigente?
- Sim  Não - Há previsão de impacto (direto ou indireto) em área urbana?
- Sim  Não - Há previsão de impacto (direto ou indireto) em centro histórico urbano?
- Sim  Não - O projeto implica remoção da população?

**Meio Físico**

- Sim  Não - Há previsão de impacto (direto ou indireto) em meio aquático?
- Sim  Não - Há previsão de impacto (direto ou indireto) em Cavidades Naturais Subterrâneas?

**Outras Informações**

- Sim  Não - O empreendimento se encontra total ou parcialmente localizado dentro da Amazônia Legal?
- Sim  Não - O empreendimento se encontra parcialmente implantado, em leito natural?
- Sim  Não - A malha rodoviária à qual se insere o presente empreendimento, encontra-se com processo de licenciamento aberto (ordinário ou de regularização) no Ibama ou outro órgão de meio ambiente?
- Sim  Não - Este é um empreendimento de caráter militar? (Leis Complementares nº 097/1999 e nº 140/2011)
- Sim  Não - O projeto será desenvolvido dentro da faixa de domínio preexistente?



## INFORMAÇÕES COMPLEMENTARES

**Processos Existentes em Órgãos Federais**

Instituição : Outros

Nº Processo : 02001.005121/2004-03

Documentos Autorizativos				
Tipo Documento	Nº Documento	Data de Emissão	Data de Vencimento	Data de Observações
Licença Prévia	353/2010	09/03/2010	09/03/2014	Solicitação de Licença de Instalação protocolada em 26/11/2013 sob o protocolo DICAD/COAPS/CGEAD Nº 02001.022462/2013-26 em 27/11/2013.

Este formulário de Solicitação de Licenciamento Ambiental (Ficha de Caracterização de Atividades - FCA) deve ser preenchido integralmente.

Todas as informações declaradas são de responsabilidade do empreendedor e empresa detentora da titularidade do empreendimento (CNPJ).

A omissão ou declaração falsa de informações impedirá a análise desta solicitação de licenciamento ambiental pelo IBAMA, sem prejuízo a outras penalidades previstas no Decreto-lei nº 2848/1940 (Código Penal) e Lei 9.605/1998 (Crimes Ambientais).

A Ficha de Caracterização de Atividades (FCA) é o documento eletrônico a ser preenchido para a Solicitação de Instauração de Processo de Licenciamento. A FCA não poderá ser editada após a confirmação de conclusão envio ao IBAMA.