



## FICHA DE CARACTERIZAÇÃO DE ATIVIDADE - FCA

FCA nº : 144138/2017

Data do Protocolo da FCA : 06/10/2017

Nº Acompanhamento : 00159d786db3c892

### DADOS DO INTERESSADO

**Empreendedor:** DNIT

**CNPJ:** 04.892.707/0001-00

**Razão Social:** DEPARTAMENTO NACIONAL DE INFRA-ESTRUTURA DE TRANSPORTES

**Porte da Empresa:** Entidade Pública

### CARACTERIZAÇÃO DO PROJETO


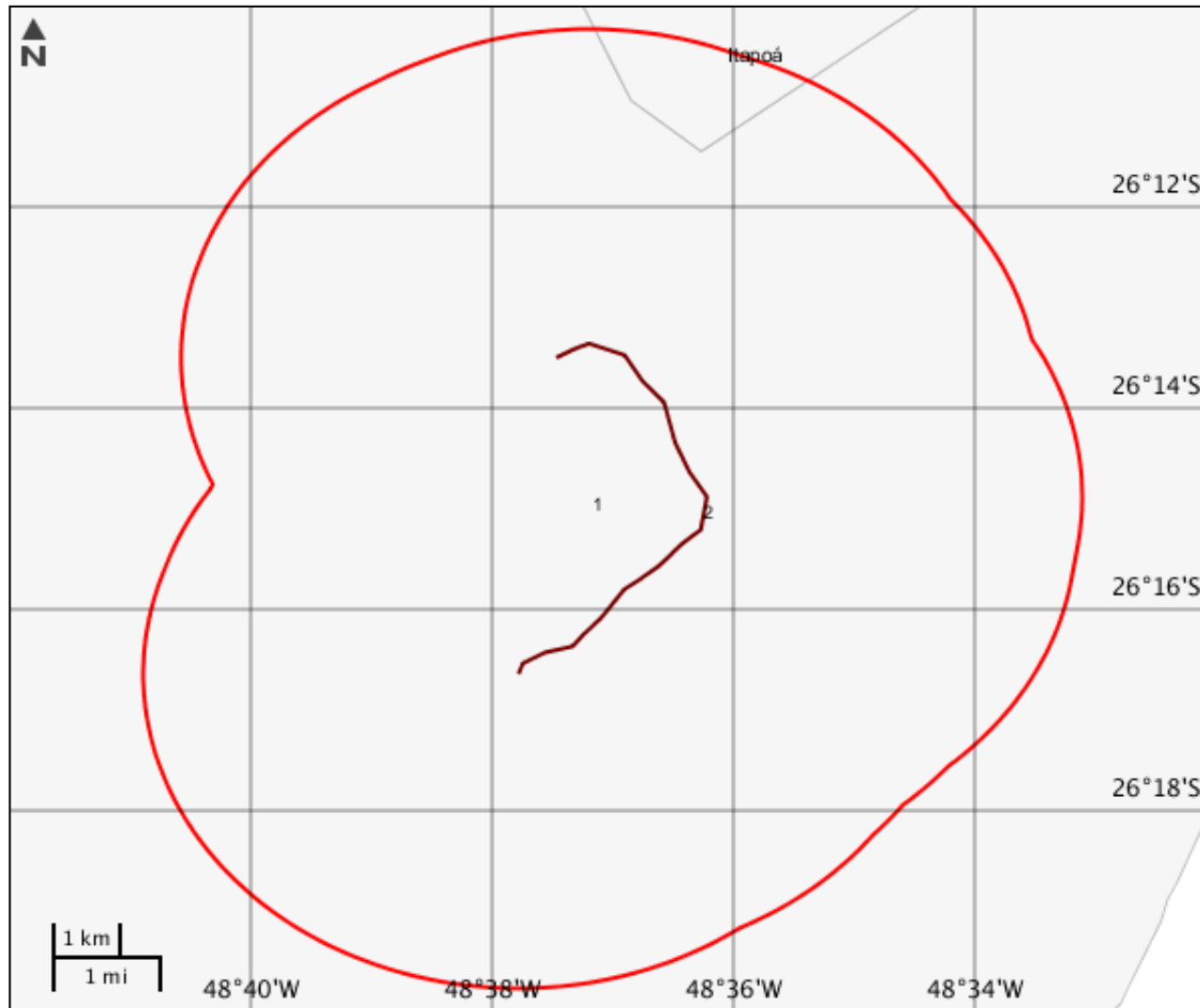
**Setor:** Transporte

**Tipologia:** Estruturas Ferroviárias

**Nome do Empreendimento:** Contorno ferroviário de São Francisco do Sul/SC

**Descrição do Projeto (Atividade/Empreendimento):** Contorno ferroviário de São Francisco do Sul/SC

## LOCALIZAÇÃO DO EMPREENDIMENTO E DA ÁREA DE ESTUDO PROPOSTA

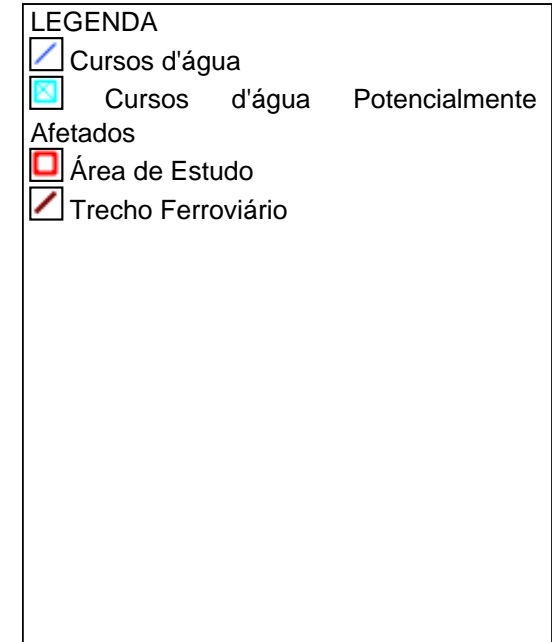
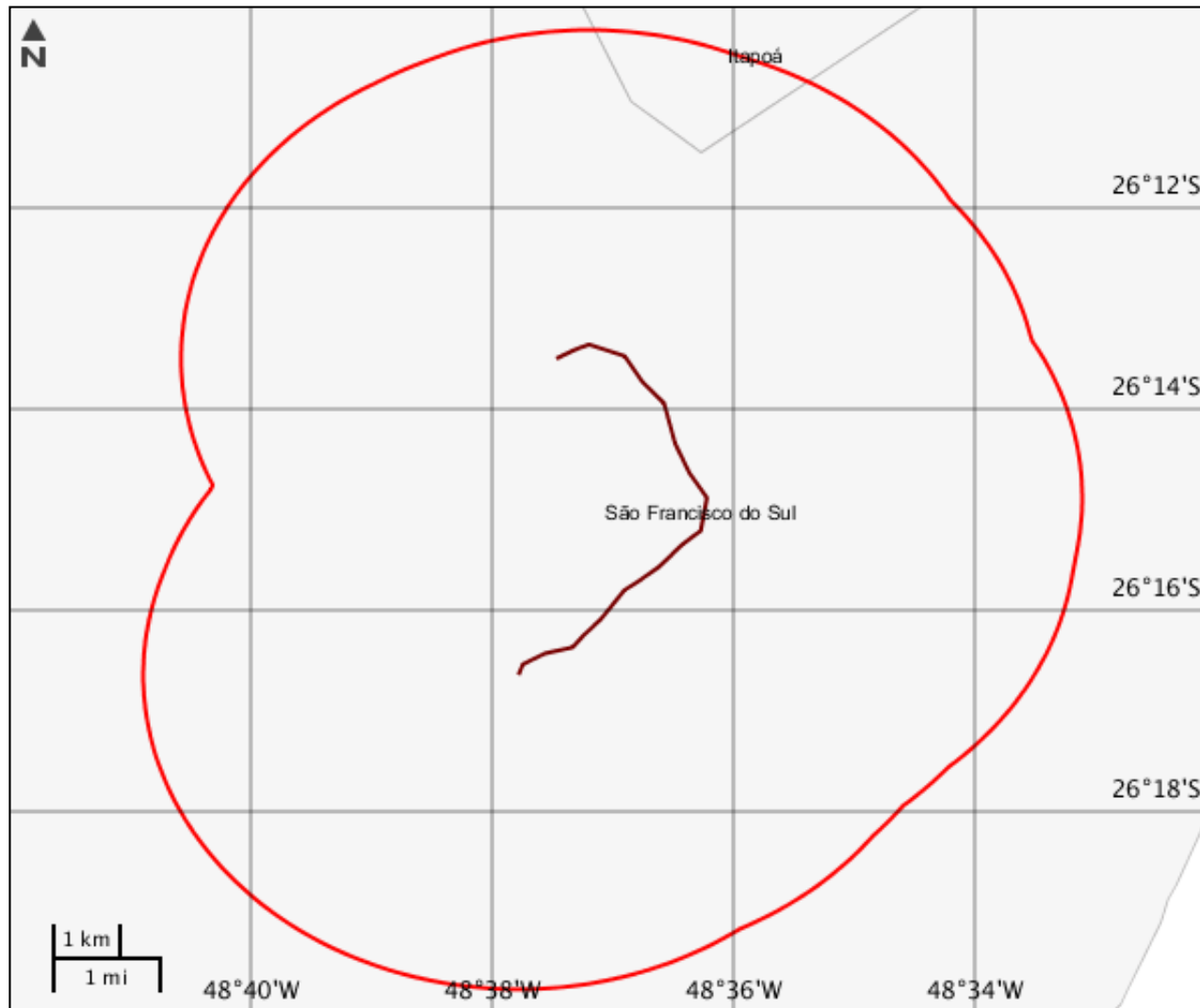


**ELEMENTOS DO PROJETO****Área de Estudo****Estrutura 1****Trecho Ferroviário****Estrutura 2**

<b>Tipo trecho</b>	<b>Extensão (m)</b>	<b>Largura (m)</b>	<b>Km inicial</b>
Contorno	8,86	40	0
<b>Km final</b>	<b>Tipo bitola</b>	<b>Desc bitola</b>	<b>Qtd. linhas</b>
6,16	Métrica		2
<b>Linha férrea</b>	<b>Cod. trecho ferroviário</b>	<b>Malha</b>	<b>Tipo intervenção</b>
PORTO UNIÃO - MAFRA - SÃO FRANCISCO DO SUL	EF-485	Malha Sul	Implantação
<b>Situação</b>	-	-	-
Em instalação	-	-	-

**CARACTERIZAR ÁREA DE ESTUDO - MAPAS TEMÁTICOS**

**Mapa Temático Cursos d'água**



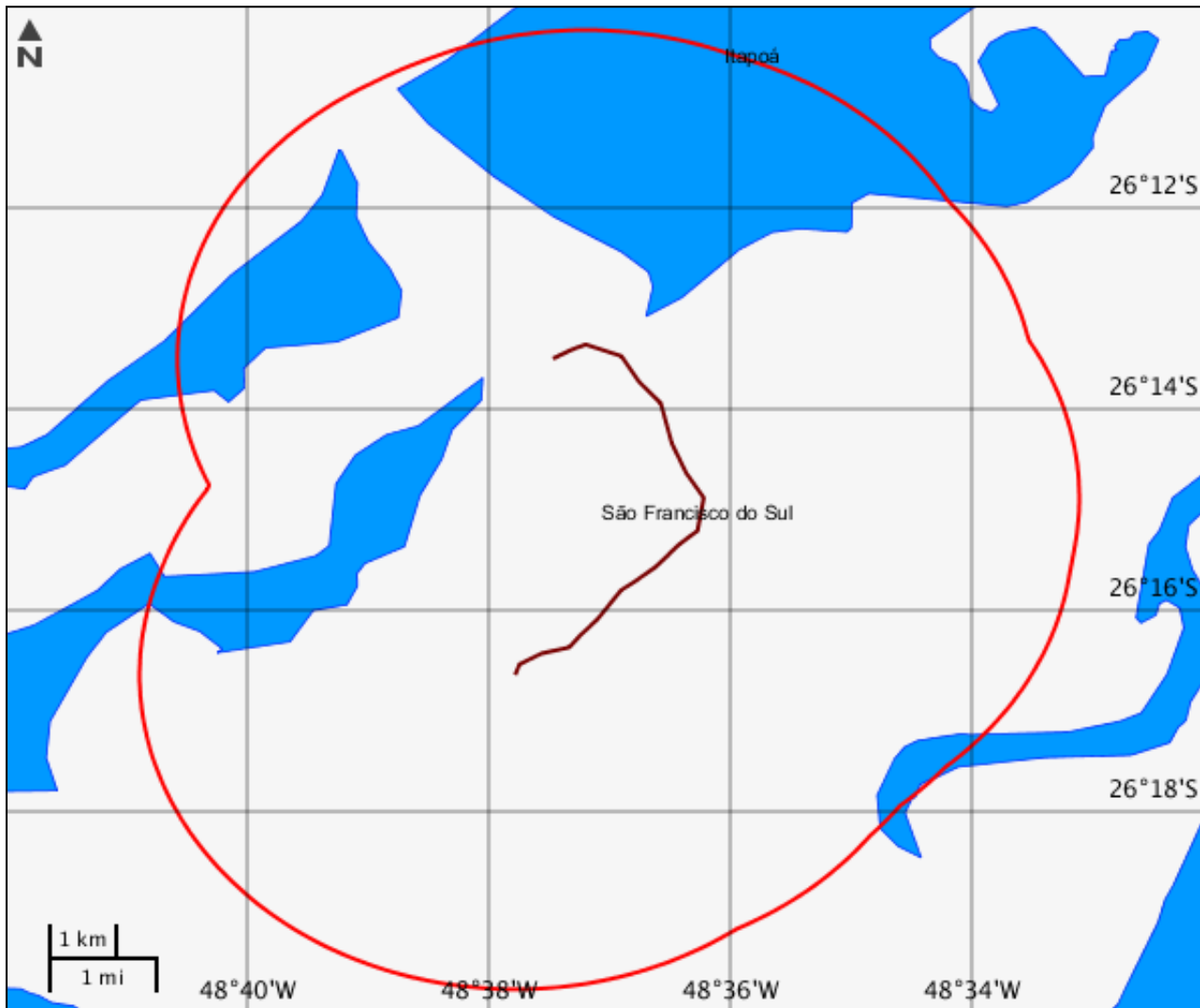
---

**Cursos d'água**

---

Nenhum alvo potencial foi declarado pelo empreendedor para esse tema.

Mapa Temático Massa d'água



**LEGENDA**

- Massa d'água
- Massa d'água Potencialmente Afetados
- Área de Estudo
- Trecho Ferroviário

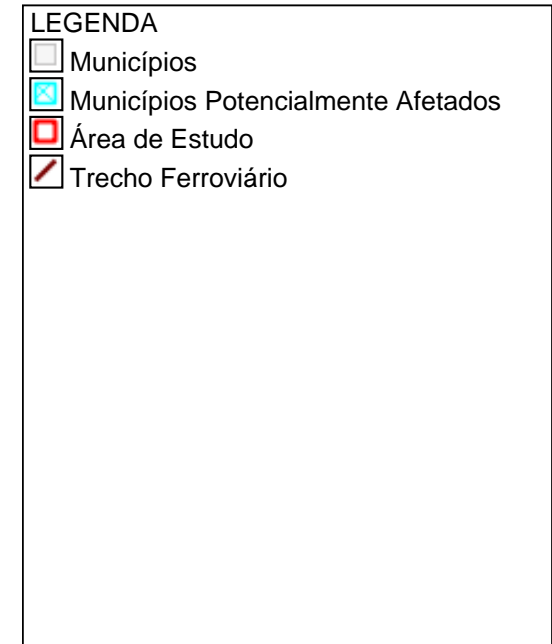
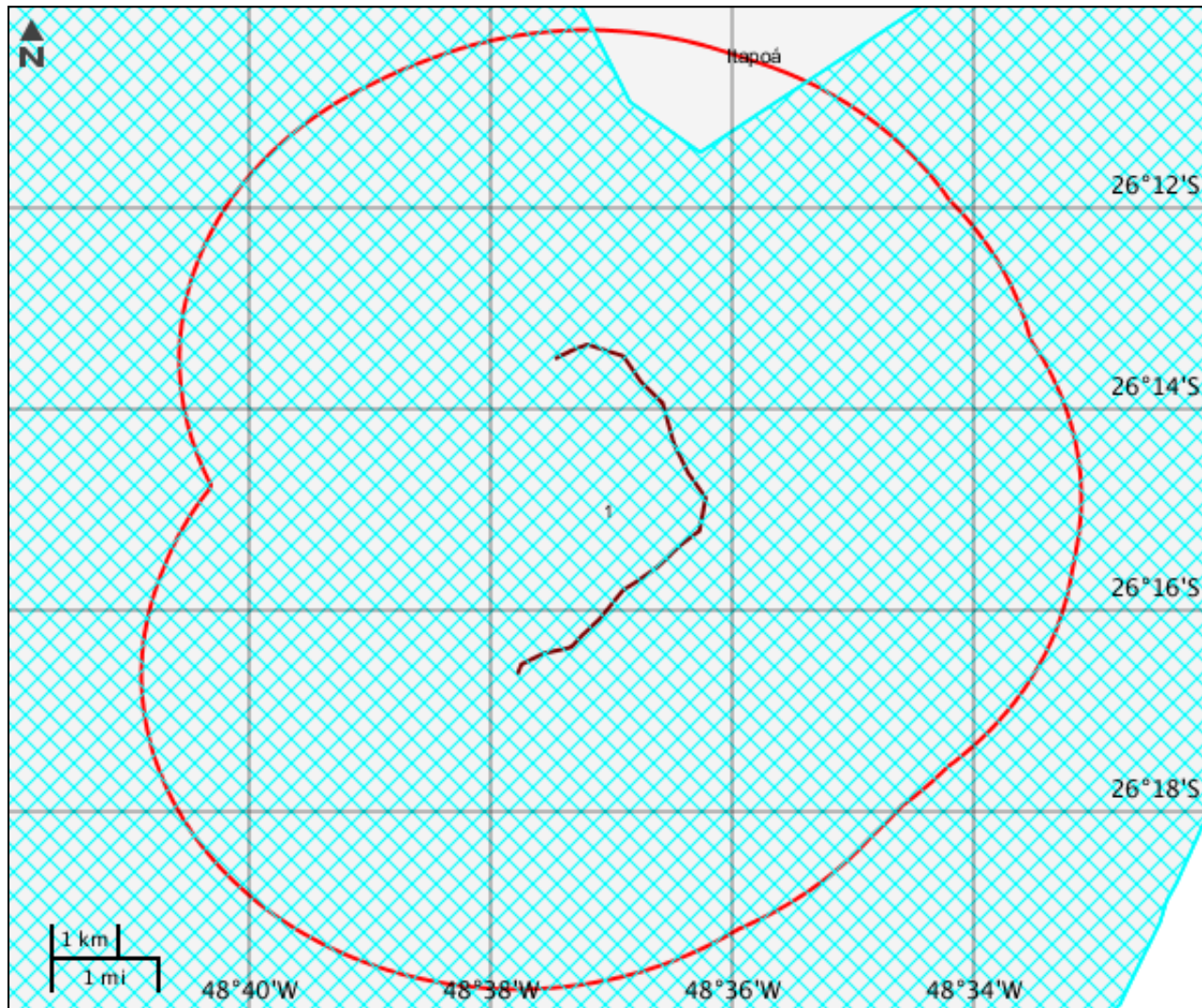
---

**Massa d'água**

---

Nenhum alvo potencial foi declarado pelo empreendedor para esse tema.


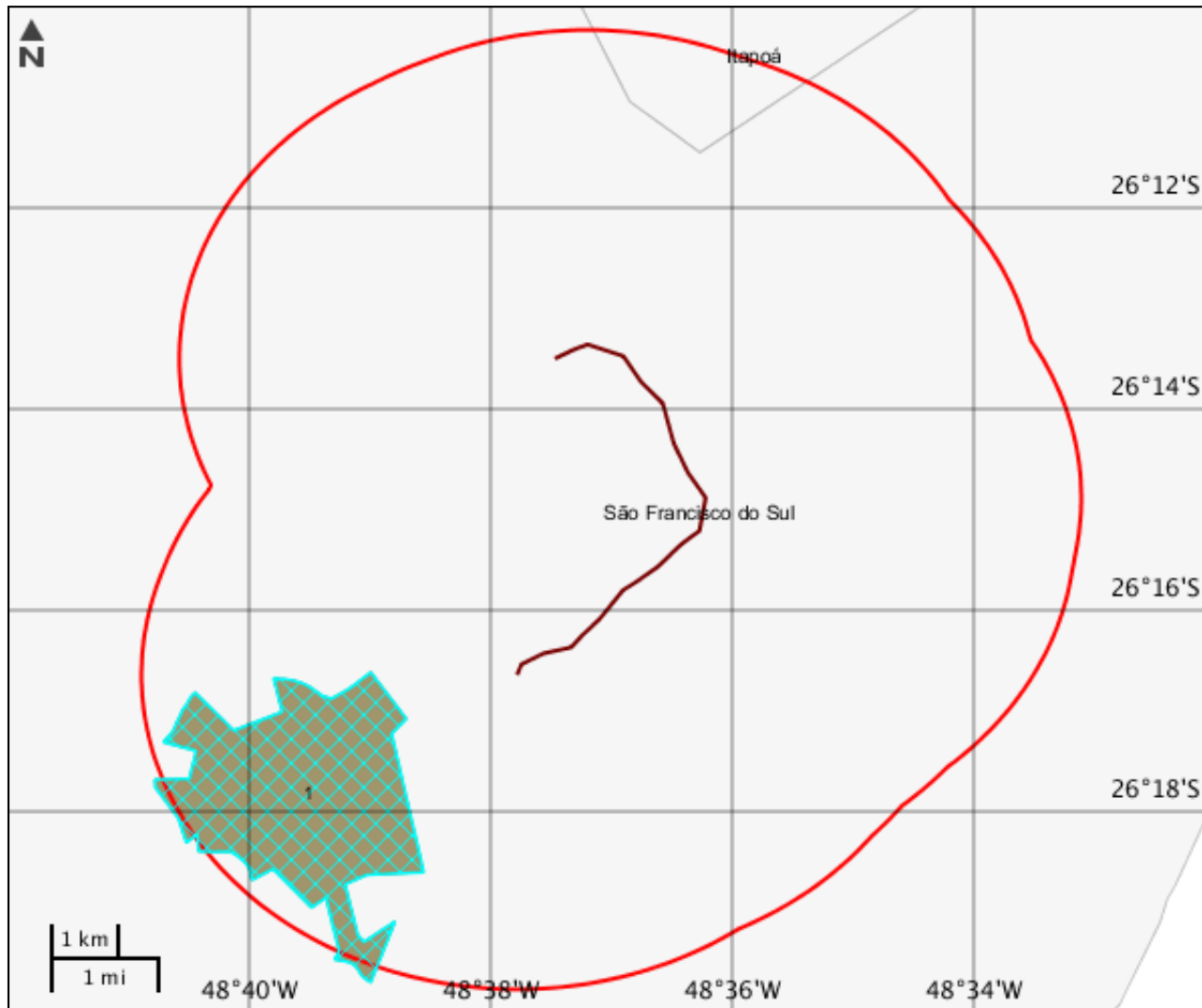
Mapa Temático Municípios





<b>Municípios</b>			
	<b>Código município</b>	<b>Nome</b>	<b>Sigla UF</b>
1	4216206	São Francisco do Sul	SC
2	4216206	São Francisco do Sul	SC

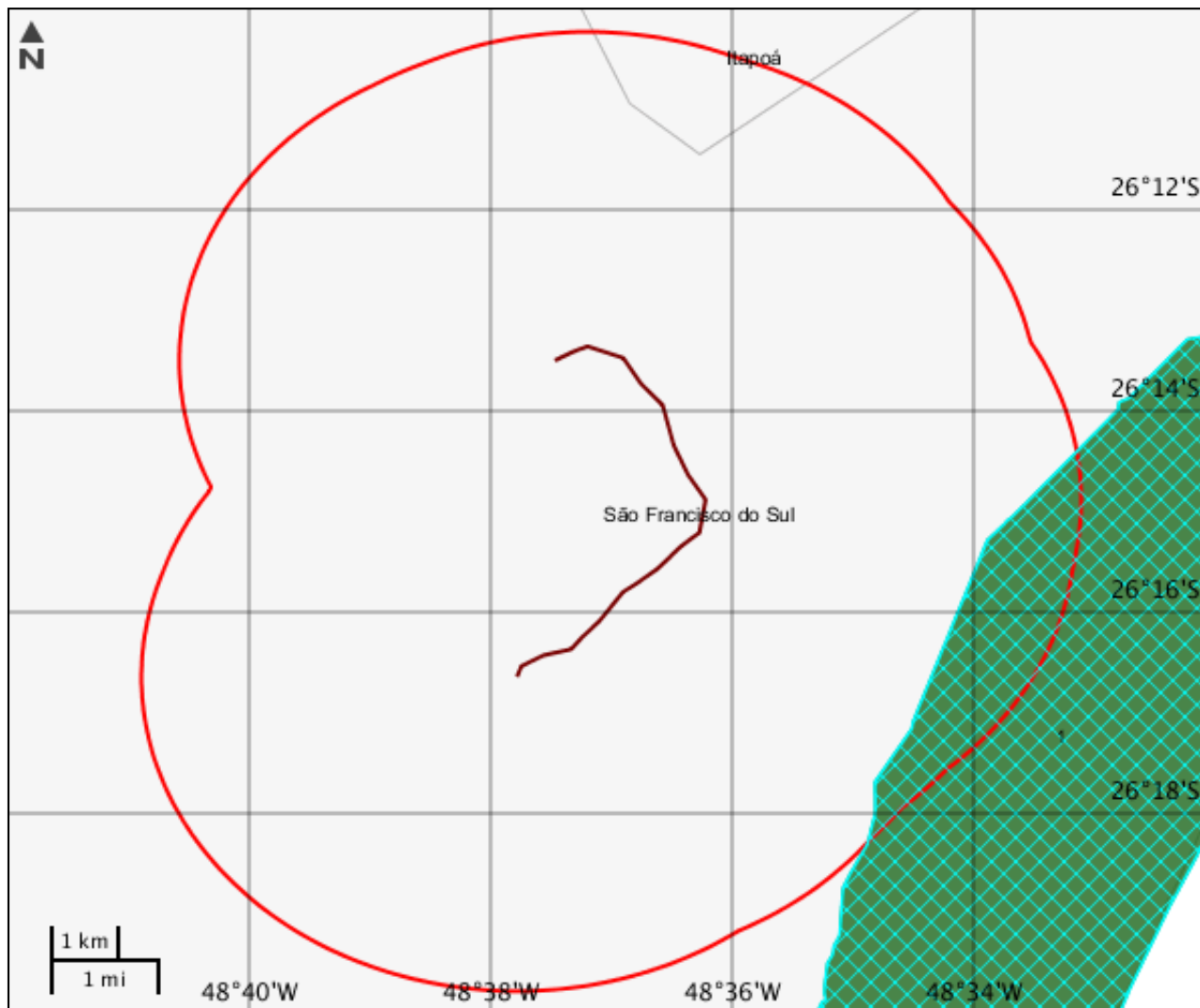
Mapa Temático Terras indígenas



**Terras indígenas**

	<b>Área indígena</b>	<b>Terra Indígena</b>	<b>Tipo área indígena</b>	<b>Grupo étnico</b>	<b>População</b>	<b>Área</b>	<b>Situação espacial da área</b>	<b>Área em revisão</b>	<b>Observações</b>
1	Morro Alto	Morro Alto	TI	Guarani Mbyá	0	893	Principal	0	sem observação

## Mapa Temático Unidades de conservação



## LEGENDA

Unidades de conservação

- Unidade de Proteção Integral
- Unidade de Uso Sustentável

UC Potencialmente Afetado(s)

Área de Estudo

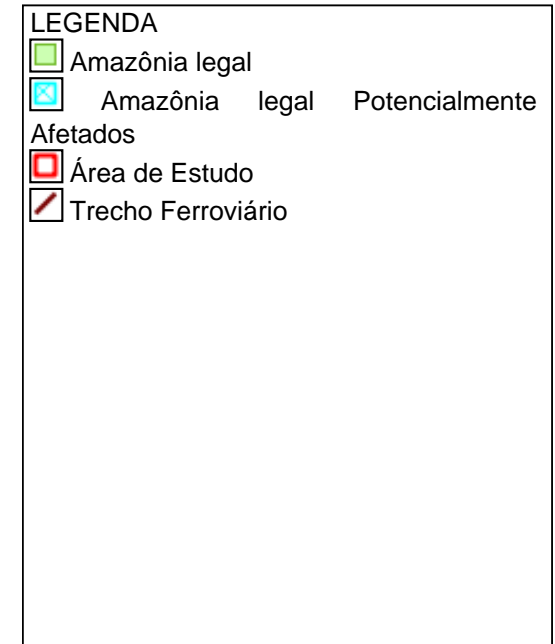
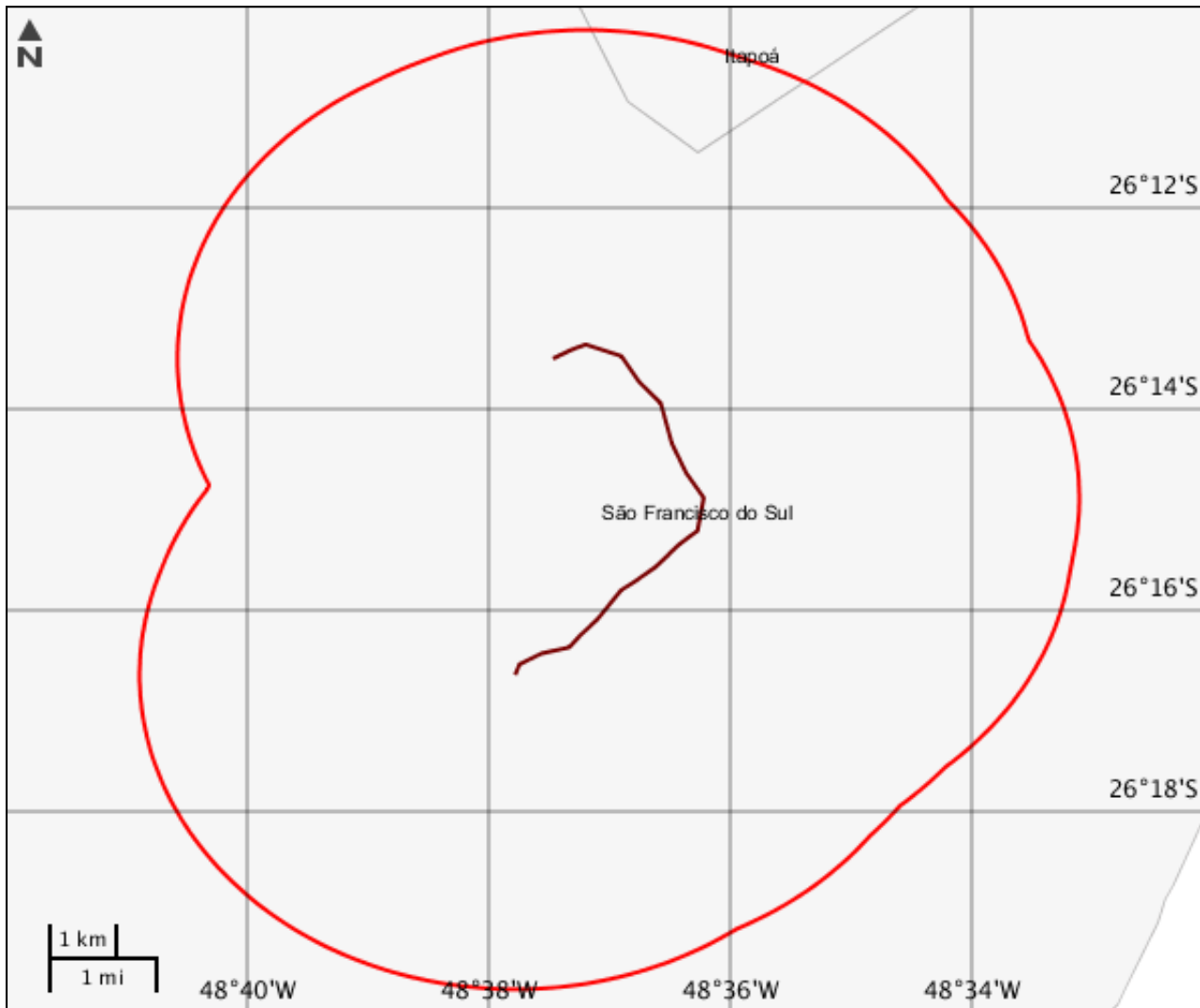
Trecho Ferroviário

UC Desenhadas

**Unidades de conservação**

	<b>Nome</b>	<b>Grupo</b>	<b>Categoria</b>	<b>Esfera administrativa</b>	<b>Ano de criação</b>	<b>Código UC</b>	<b>Órgão gestor</b>
1	PARQUE ESTADUAL ACARAI	PI	Parque	estadual	2005	0000.42.0791	Fundação de Meio Ambiente de Santa Catarina

Mapa Temático Amazônia legal





**CARACTERIZAR ÁREA DE ESTUDO - QUESTIONÁRIO****Meio Biótico**

- Sim  Não - O projeto é localizado ou desenvolvido (total ou parcialmente) em Unidade de Conservação instituída pela União? (exceto em Áreas de Proteção Ambiental - APA, conforme Lei Complementar nº 140/2011)
- Sim  Não - O projeto afeta Unidade de Conservação - UC ou sua Zona de Amortecimento - ZA (municipal , estadual ou federal)? Inexistindo ZA, deverá ser considerada a faixa de 3 mil metros a partir do limite da UC, exceto APA e RPPN
- Sim  Não - O projeto implica supressão de vegetação primária ou vegetação secundária em estágio avançado de regeneração do bioma mata atlântica?

**Meio Socioeconômico**

- Sim  Não - Há previsão de impacto (direto ou indireto) em centro histórico tombado?
- Sim  Não - Há previsão de impacto (direto ou indireto) em Terras Indígenas, nos termos da legislação vigente?
- Sim  Não - Há previsão de impacto (direto ou indireto) em Terras Quilombolas, nos termos da legislação vigente?
- Sim  Não - O projeto implica remoção da população?
- Sim  Não - Há previsão de impacto ambiental (direto ou indireto) em bens culturais acautelados em âmbito Federal, nos termos da legislação vigente?
- Sim  Não - Há previsão de impacto (direto ou indireto) em meio aquático?
- Sim  Não - Há previsão de impacto (direto ou indireto) em área urbana?
- Sim  Não - Há previsão de impacto (direto ou indireto) em centro histórico urbano?

**Meio Físico**

- Sim  Não - Há previsão de impacto (direto ou indireto) em Cavidades Naturais Subterrâneas?

**Outras Informações**

- Sim  Não - O empreendimento trata exclusivamente de implantação e ampliação de pátios ferroviários, estruturas de apoio, ramais ou contornos localizados majoritariamente fora da faixa de domínio?
- Sim  Não - A malha ferroviária à qual se insere o presente empreendimento, encontra-se com processo de licenciamento aberto (ordinário ou de regularização) no Ibama ou outro órgão de meio ambiente?
- Sim  Não - Este é um empreendimento de caráter militar? (Leis Complementares nº 097/1999 e nº 140/2011)
- Sim  Não - O projeto será desenvolvido dentro da faixa de domínio preexistente?



**INFORMAÇÕES COMPLEMENTARES****Processos Existentes em Órgãos Estaduais do Meio Ambiente - OEMA****OEMA :** FATMA**Estado :** SC**Nº Processo :** DIV/842/CODAM**Fase Licenciamento Ambiental :** Licença Instalação expedida**Documentos Autorizativos****Tipo**  
LI**Nº Documento**  
006/2009**Data de Emissão**  
03/03/2009

Este formulário de Solicitação de Licenciamento Ambiental (Ficha de Caracterização de Atividades - FCA) deve ser preenchido integralmente.

Todas as informações declaradas são de responsabilidade do empreendedor e empresa detentora da titularidade do empreendimento (CNPJ).

A omissão ou declaração falsa de informações impedirá a análise desta solicitação de licenciamento ambiental pelo IBAMA, sem prejuízo a outras penalidades previstas no Decreto-lei nº 2848/1940 (Código Penal) e Lei 9.605/1998 (Crimes Ambientais).

A Ficha de Caracterização de Atividades (FCA) é o documento eletrônico a ser preenchido para a Solicitação de Instauração de Processo de Licenciamento. A FCA não poderá ser editada após a confirmação de conclusão envio ao IBAMA.