



FICHA DE CARACTERIZAÇÃO DE ATIVIDADE - FCA

FCA nº : 144137/2017

Data do Protocolo da FCA : 31/10/2017

Nº Acompanhamento : 00159f8aee9859dd

DADOS DO INTERESSADO

Empreendedor: DNIT

CNPJ: 04.892.707/0001-00

Razão Social: DEPARTAMENTO NACIONAL DE INFRA-ESTRUTURA DE TRANSPORTES

Porte da Empresa: Entidade Pública

CARACTERIZAÇÃO DO PROJETO

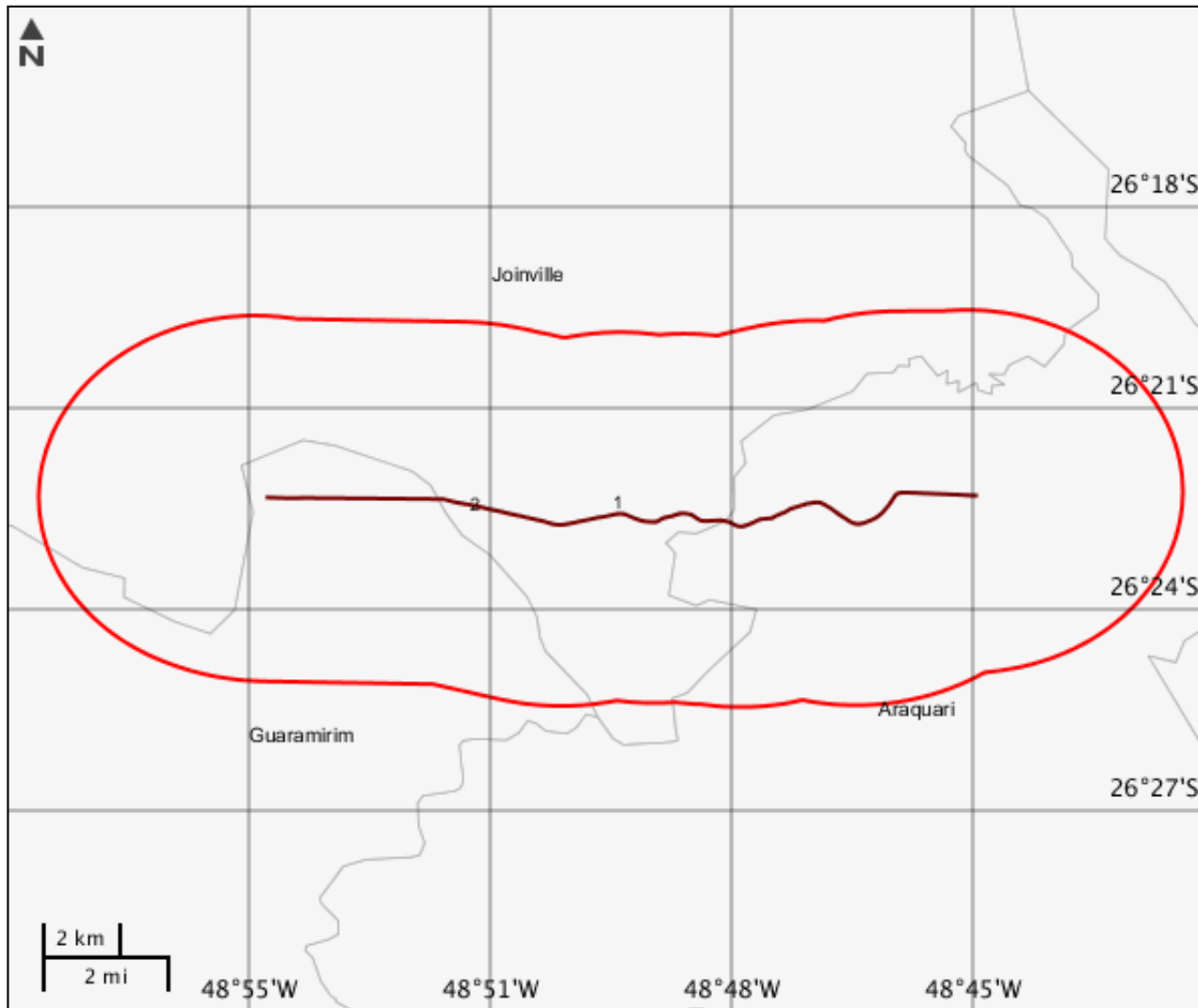
Setor: Transporte

Tipologia: Estruturas Ferroviárias




Nome do Empreendimento: Contorno Ferroviário de Joinville/SC

Descrição do Projeto (Atividade/Empreendimento): Revisão do projeto executivo de engenharia do Contorno Ferroviário de Joinville/SC, Ferrovia EF-485, trecho: Mafra a São Francisco do Sul/SC.

LOCALIZAÇÃO DO EMPREENDIMENTO E DA ÁREA DE ESTUDO PROPOSTA



LEGENDA


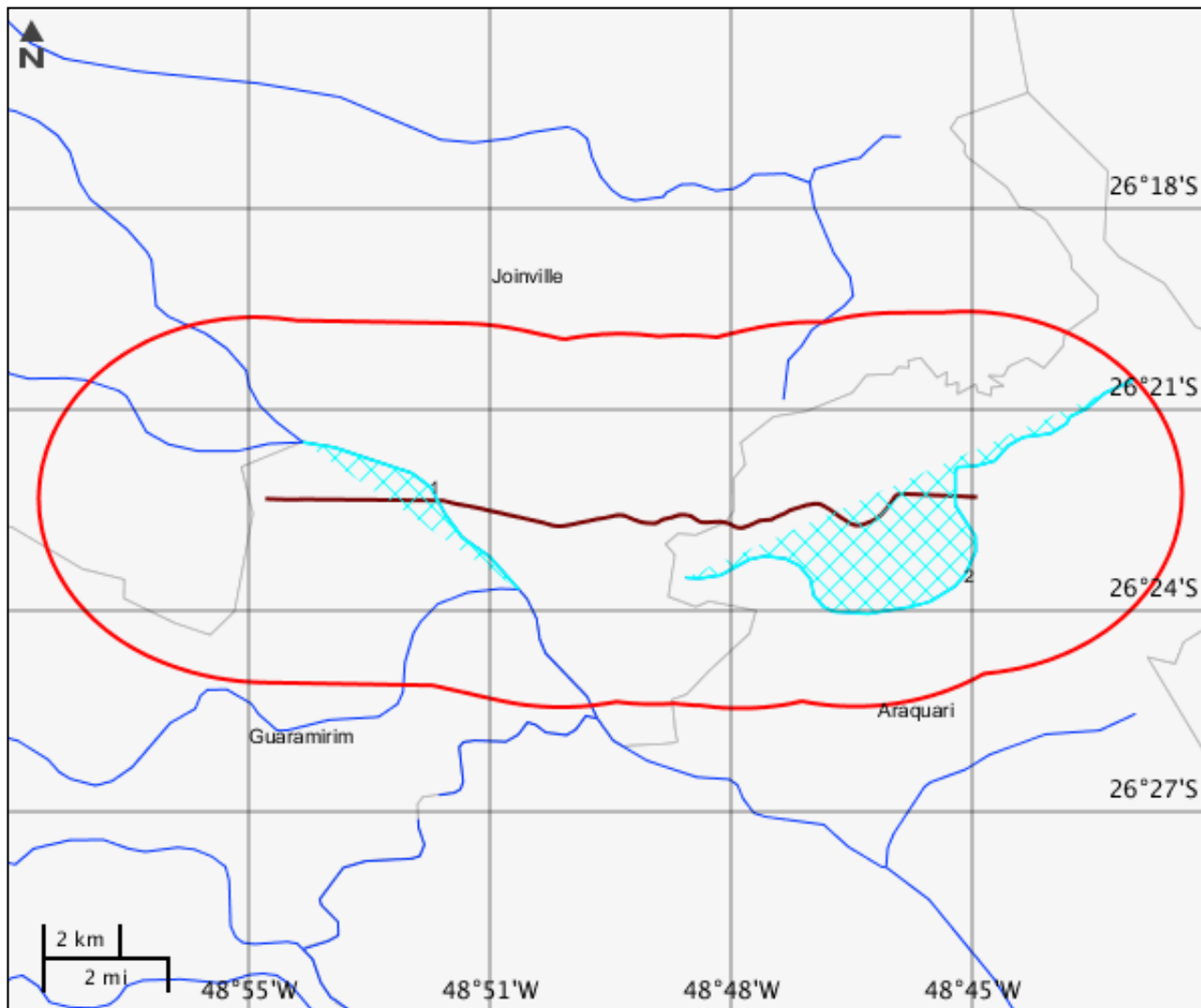
-  Limite Municipal
-  Área de Estudo
-  Trecho Ferroviário

ELEMENTOS DO PROJETO**Área de Estudo****Estrutura 1****Trecho Ferroviário****Estrutura 2**

Tipo trecho	Extensão (m)	Largura (m)	Km inicial
Variante	17,46	40	27,47
Km final	Tipo bitola	Desc bitola	Qtd. linhas
44,93	Métrica		1
Linha férrea	Cod. trecho ferroviário	Malha	Tipo intervenção
Ramal Mafra - São Francisco do Sul	EF-845	Malha Sul	Implantação
Situação	-	-	-
Em operação	-	-	-

CARACTERIZAR ÁREA DE ESTUDO - MAPAS TEMÁTICOS


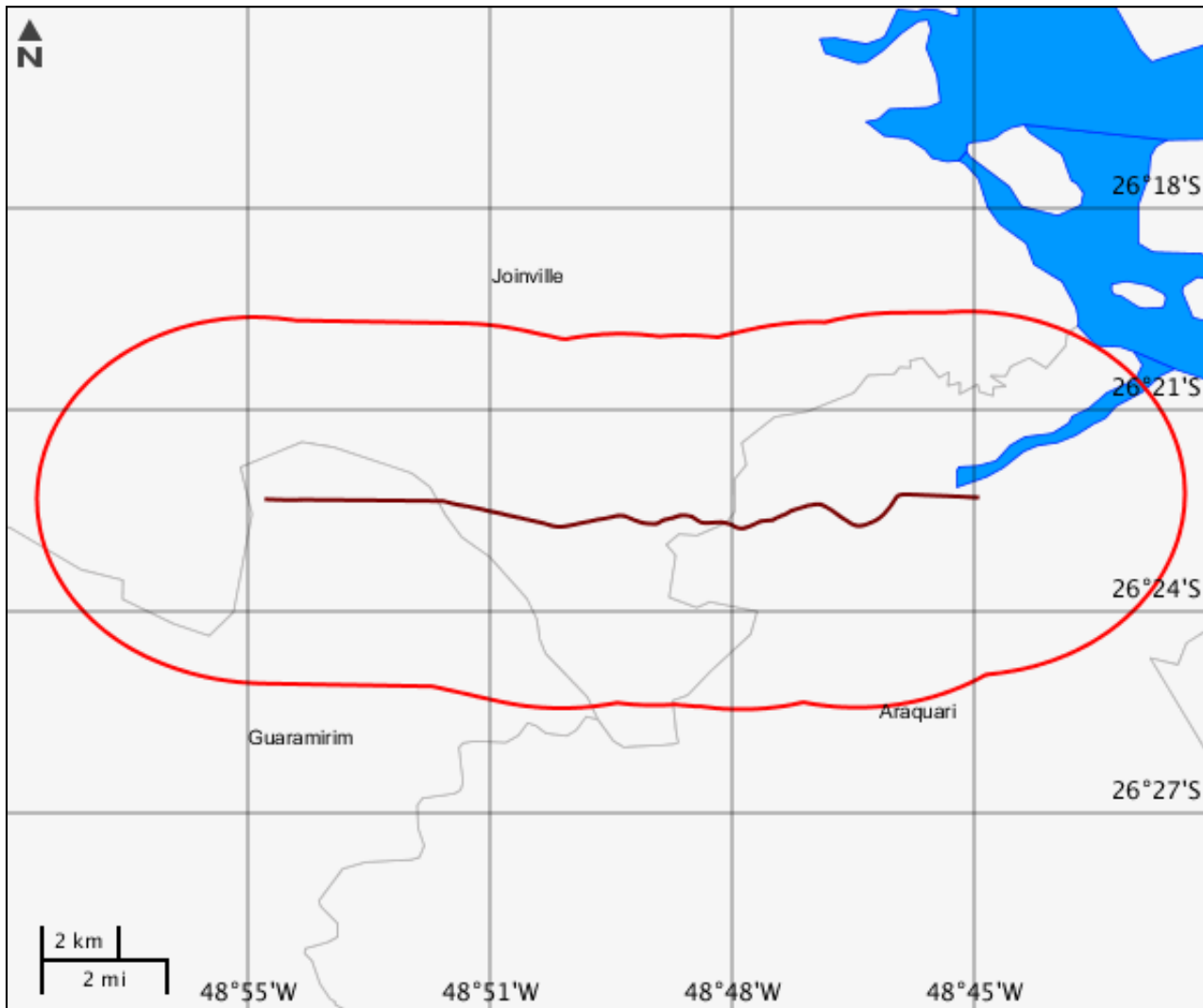
Mapa Temático Cursos d'água



Cursos d'água

	Nome do corpo d'água	Nome completo	Tipo de corpo d'água
1	Piraí	Rio Piraí	Rio
2	sem nome	sem nome	

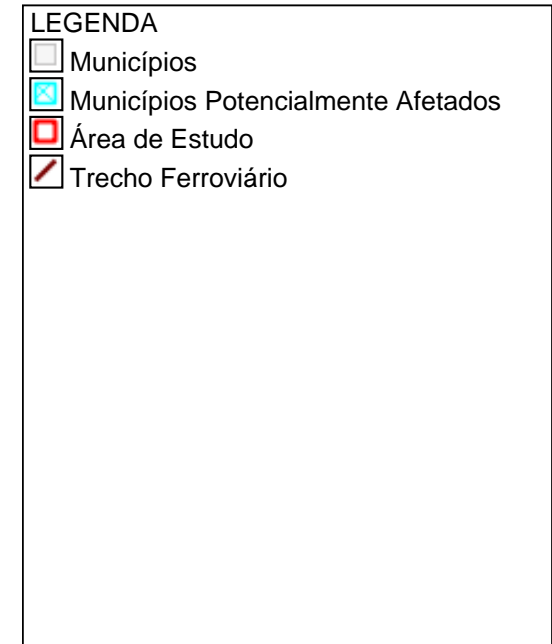
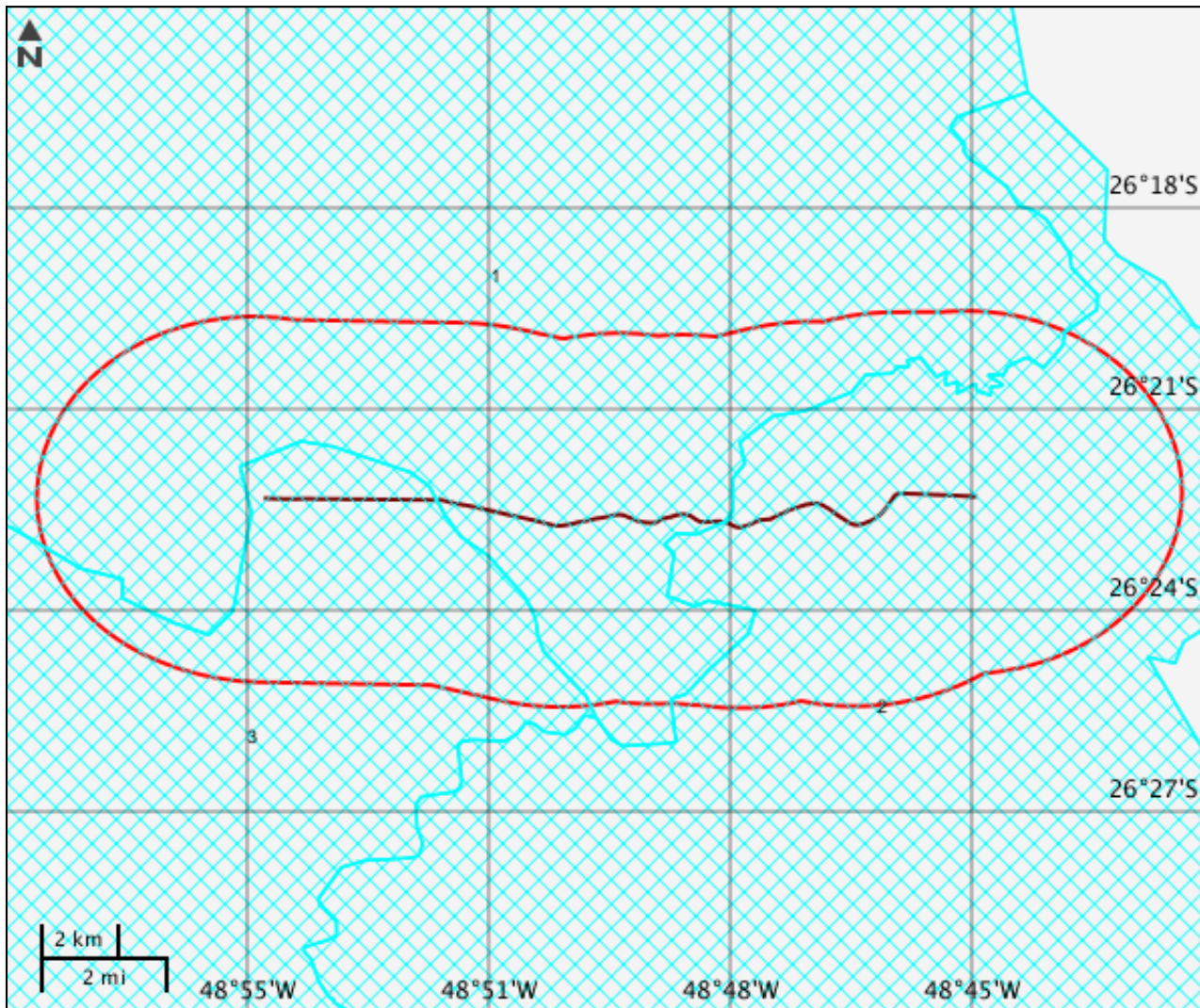
Mapa Temático Massa d'água



Massa d'água


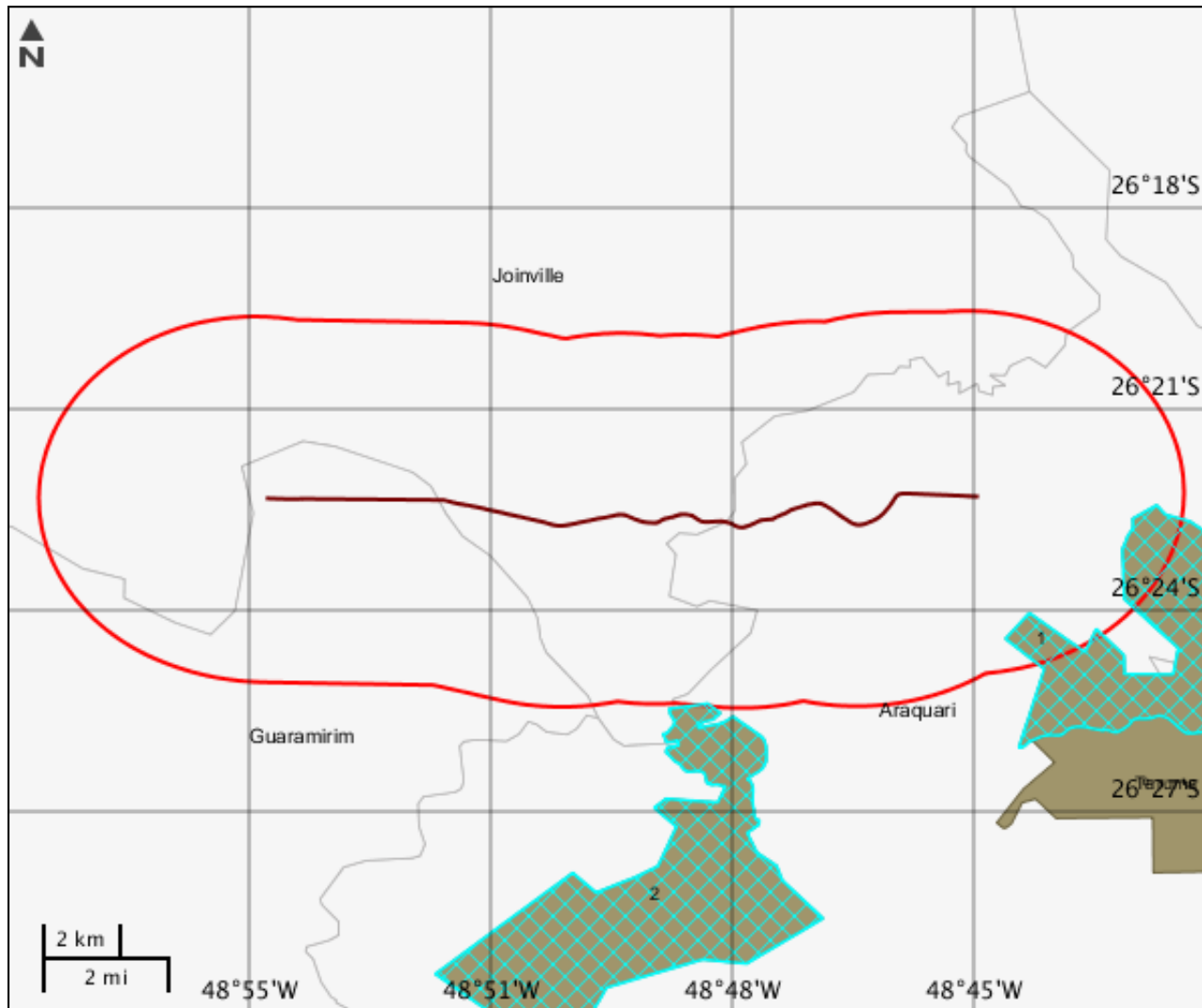
	Nome	Tipo de massa d'água	Tipo genérico	Curso d'água associado	Fluxo	Navegabilidade
1	Oceano Atlântico	Oceano	Oceano	Oceano Atlântico	Permanente	Sem Informação

Mapa Temático Municípios



Municípios			
	Código município	Nome	Sigla UF
1	4209102	Joinville	SC
2	4201307	Araquari	SC
3	4206504	Guaramirim	SC

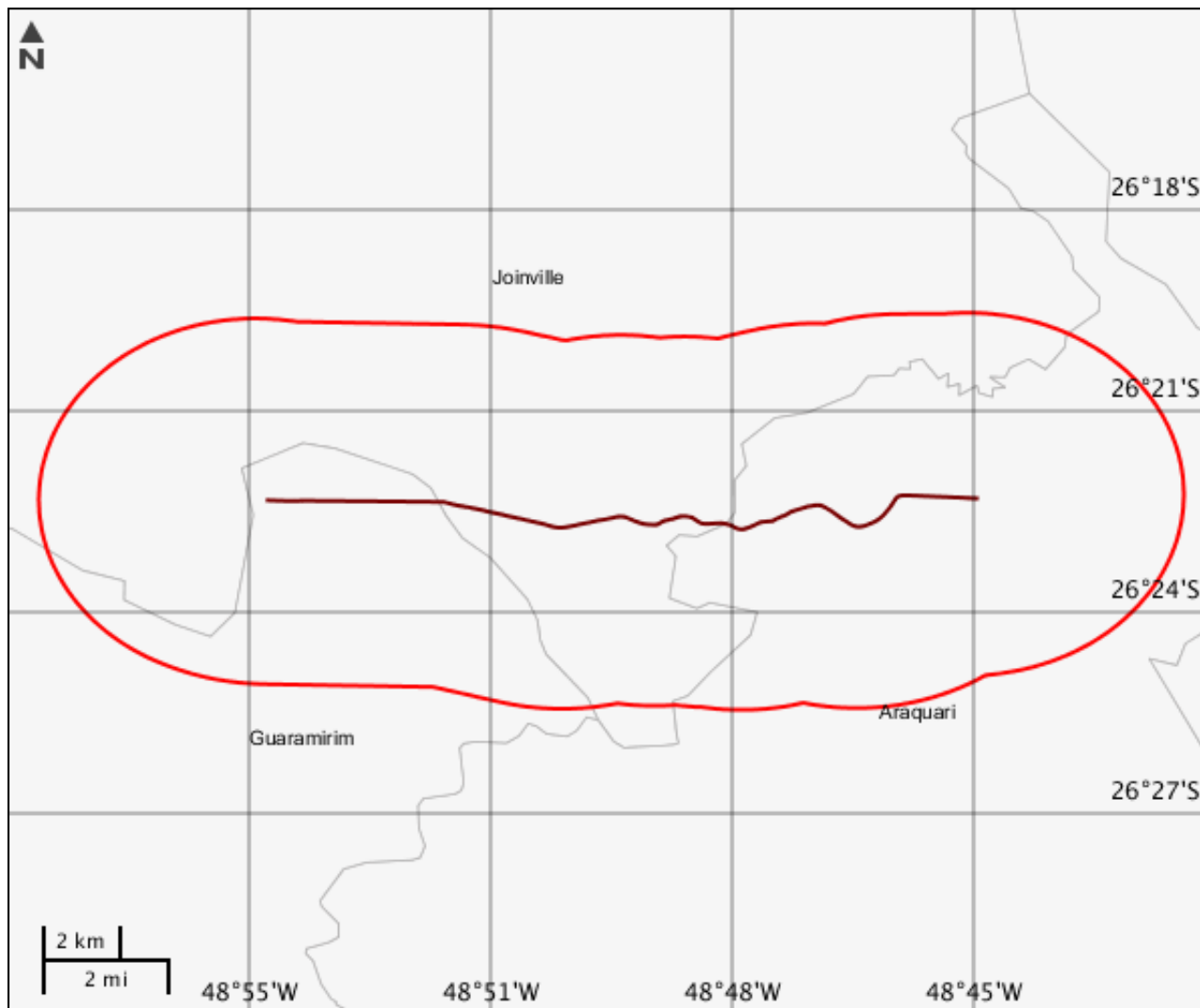
Mapa Temático Terras indígenas



Terras indígenas

	Área indígena	Terra Indígena	Tipo área indígena	Grupo étnico	População	Área	Situação espacial da área	Área em revisão	Observações
1	Pindoty	Pindoty	TI	Guarani Mbyá	41	3294	Principal	0	sem observação
2	Pirai	Pirai	TI	Guarani Mbyá	0	3017	Principal	0	sem observação

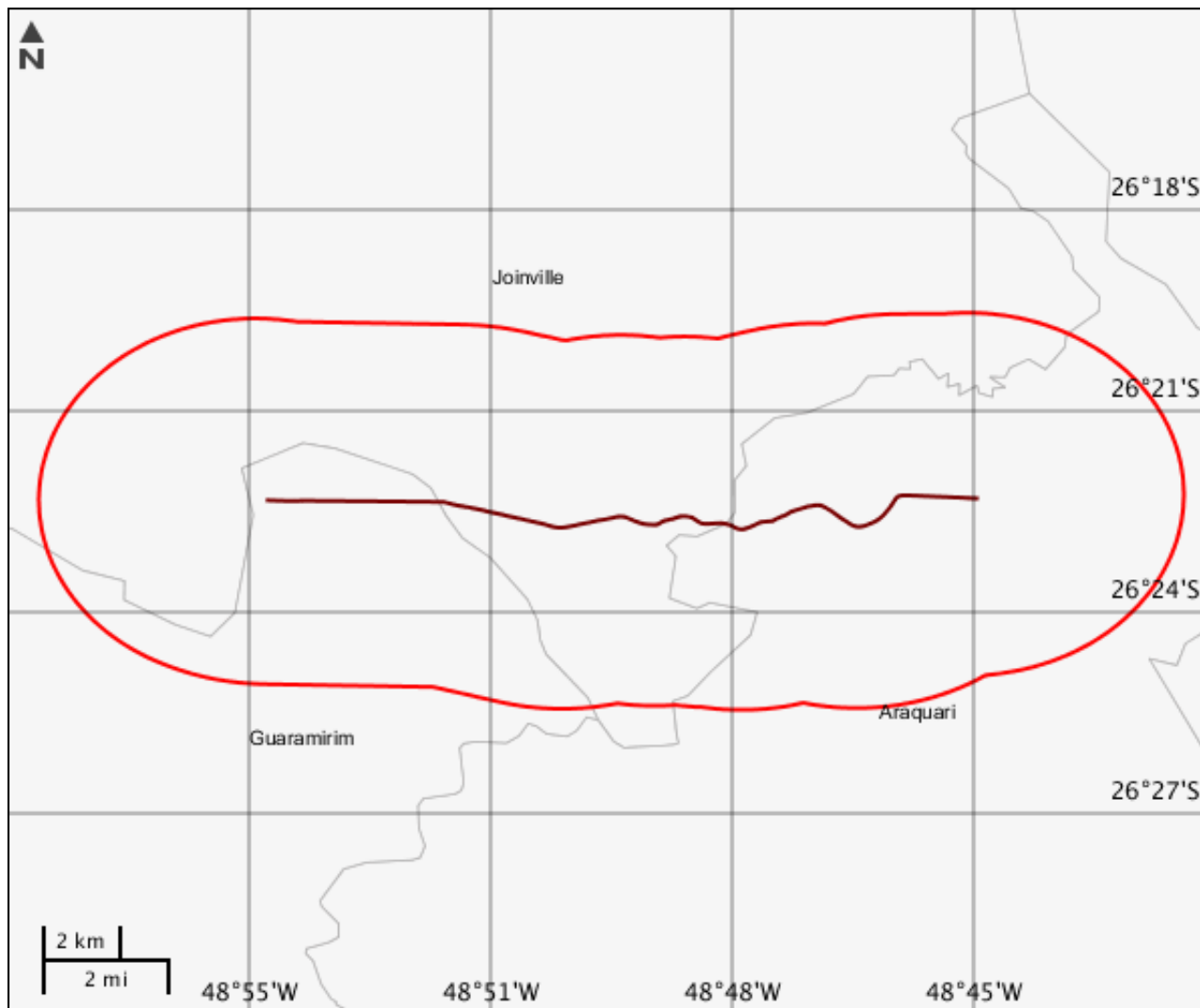
Mapa Temático Unidades de conservação







Unidades de conservação

Nenhum alvo potencial foi declarado pelo empreendedor para esse tema.

Mapa Temático Amazônia legal



LEGENDA

-  Amazônia legal
-  Amazônia legal Potencialmente Afetados
-  Área de Estudo
-  Trecho Ferroviário

CARACTERIZAR ÁREA DE ESTUDO - QUESTIONÁRIO**Meio Biótico**

- Sim Não - O projeto é localizado ou desenvolvido (total ou parcialmente) em Unidade de Conservação instituída pela União? (exceto em Áreas de Proteção Ambiental - APA, conforme Lei Complementar nº 140/2011)
- Sim Não - O projeto afeta Unidade de Conservação - UC ou sua Zona de Amortecimento - ZA (municipal , estadual ou federal)? Inexistindo ZA, deverá ser considerada a faixa de 3 mil metros a partir do limite da UC, exceto APA e RPPN
- Sim Não - O projeto implica supressão de vegetação primária ou vegetação secundária em estágio avançado de regeneração do bioma mata atlântica?

Meio Socioeconômico

- Sim Não - Há previsão de impacto (direto ou indireto) em centro histórico tombado?
- Sim Não - Há previsão de impacto (direto ou indireto) em Terras Indígenas, nos termos da legislação vigente?
- Sim Não - Há previsão de impacto (direto ou indireto) em Terras Quilombolas, nos termos da legislação vigente?
- Sim Não - O projeto implica remoção da população?
- Sim Não - Há previsão de impacto ambiental (direto ou indireto) em bens culturais acautelados em âmbito Federal, nos termos da legislação vigente?
- Sim Não - Há previsão de impacto (direto ou indireto) em meio aquático?
- Sim Não - Há previsão de impacto (direto ou indireto) em área urbana?
- Sim Não - Há previsão de impacto (direto ou indireto) em centro histórico urbano?

Meio Físico

- Sim Não - Há previsão de impacto (direto ou indireto) em Cavidades Naturais Subterrâneas?

Outras Informações

- Sim Não - O empreendimento trata exclusivamente de implantação e ampliação de pátios ferroviários, estruturas de apoio, ramais ou contornos localizados majoritariamente fora da faixa de domínio?
- Sim Não - A malha ferroviária à qual se insere o presente empreendimento, encontra-se com processo de licenciamento aberto (ordinário ou de regularização) no Ibama ou outro órgão de meio ambiente?
- Sim Não - Este é um empreendimento de caráter militar? (Leis Complementares nº 097/1999 e nº 140/2011)
- Sim Não - O projeto será desenvolvido dentro da faixa de domínio preexistente?

INFORMAÇÕES COMPLEMENTARES**Processos Existentes em Órgãos Estaduais do Meio Ambiente - OEMA****OEMA :** FATIMA**Estado :** SC**Nº Processo :** EIA/001/CODAM**Fase Licenciamento Ambiental :** Licença Instalação expedida**Documentos Autorizativos****Tipo**
LI**Nº Documento**
005/2009**Data de Emissão**
03/03/2009

Este formulário de Solicitação de Licenciamento Ambiental (Ficha de Caracterização de Atividades - FCA) deve ser preenchido integralmente.

Todas as informações declaradas são de responsabilidade do empreendedor e empresa detentora da titularidade do empreendimento (CNPJ).

A omissão ou declaração falsa de informações impedirá a análise desta solicitação de licenciamento ambiental pelo IBAMA, sem prejuízo a outras penalidades previstas no Decreto-lei nº 2848/1940 (Código Penal) e Lei 9.605/1998 (Crimes Ambientais).

A Ficha de Caracterização de Atividades (FCA) é o documento eletrônico a ser preenchido para a Solicitação de Instauração de Processo de Licenciamento. A FCA não poderá ser editada após a confirmação de conclusão envio ao IBAMA.