



FICHA DE CARACTERIZAÇÃO DE ATIVIDADE - FCA

FCA nº : 144119/2017

Data do Protocolo da FCA : 14/12/2017

Nº Acompanhamento : 0015a3280ebae5ad

DADOS DO INTERESSADO

Empreendedor: CESAN

CNPJ: 28.151.363/0021-90

Razão Social: COMPANHIA ESPIRITO SANTENSE DE SANEAMENTO - CESAN

Porte da Empresa: Entidade Pública

CARACTERIZAÇÃO DO PROJETO

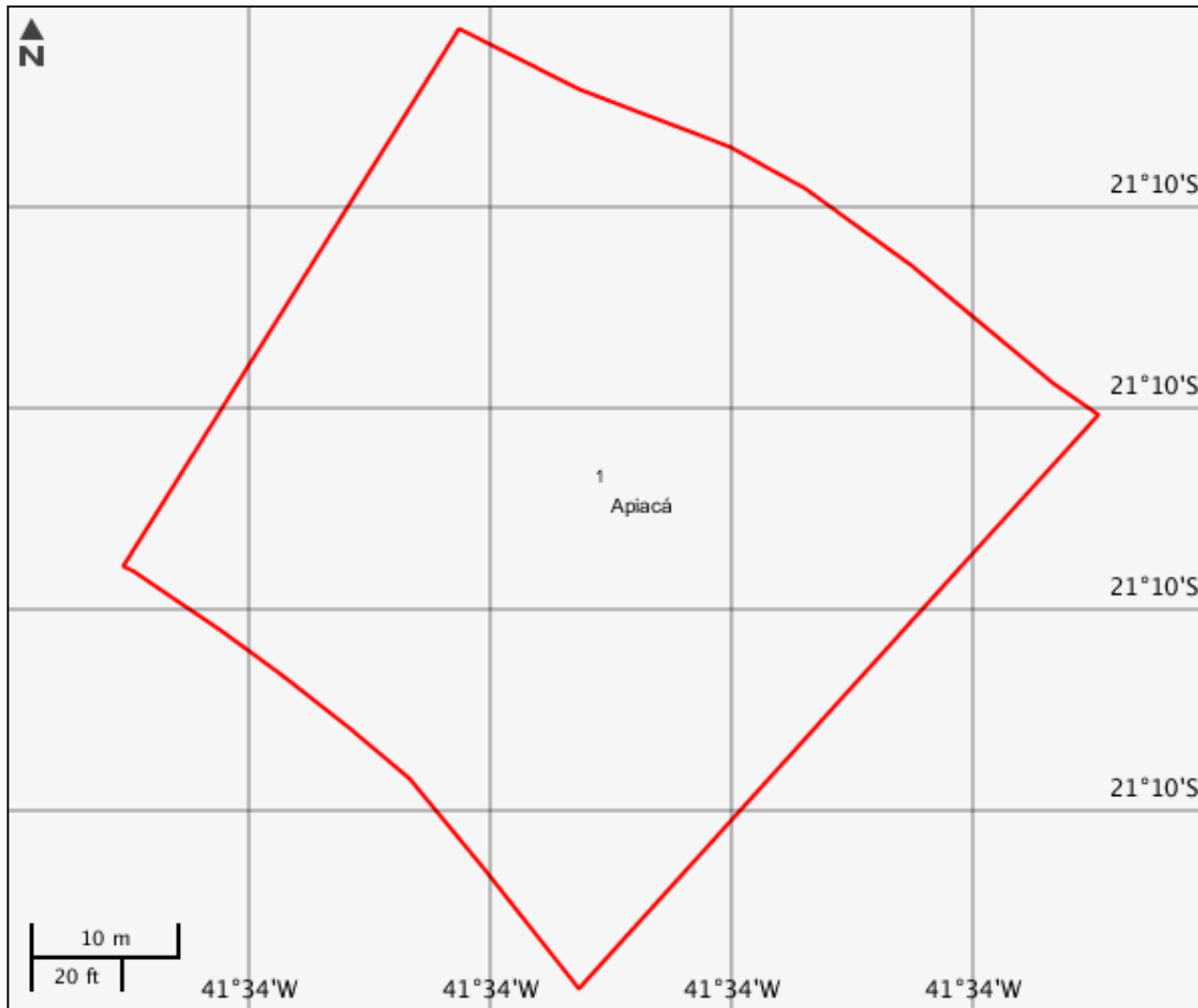
Setor: Recursos Hídricos

Tipologia: Sistema de Abastecimento de Água

Nome do Empreendimento: Barragem de Apiacá_Rio Itabapoana

Descrição do Projeto (Atividade/Empreendimento): Construção de barragem de acumulação de água, para fins de abastecimento publico, com área de inundação menor que 1 hectare.

LOCALIZAÇÃO DO EMPREENDIMENTO E DA ÁREA DE ESTUDO PROPOSTA



ELEMENTOS DO PROJETO

Área de Estudo

Estrutura 1

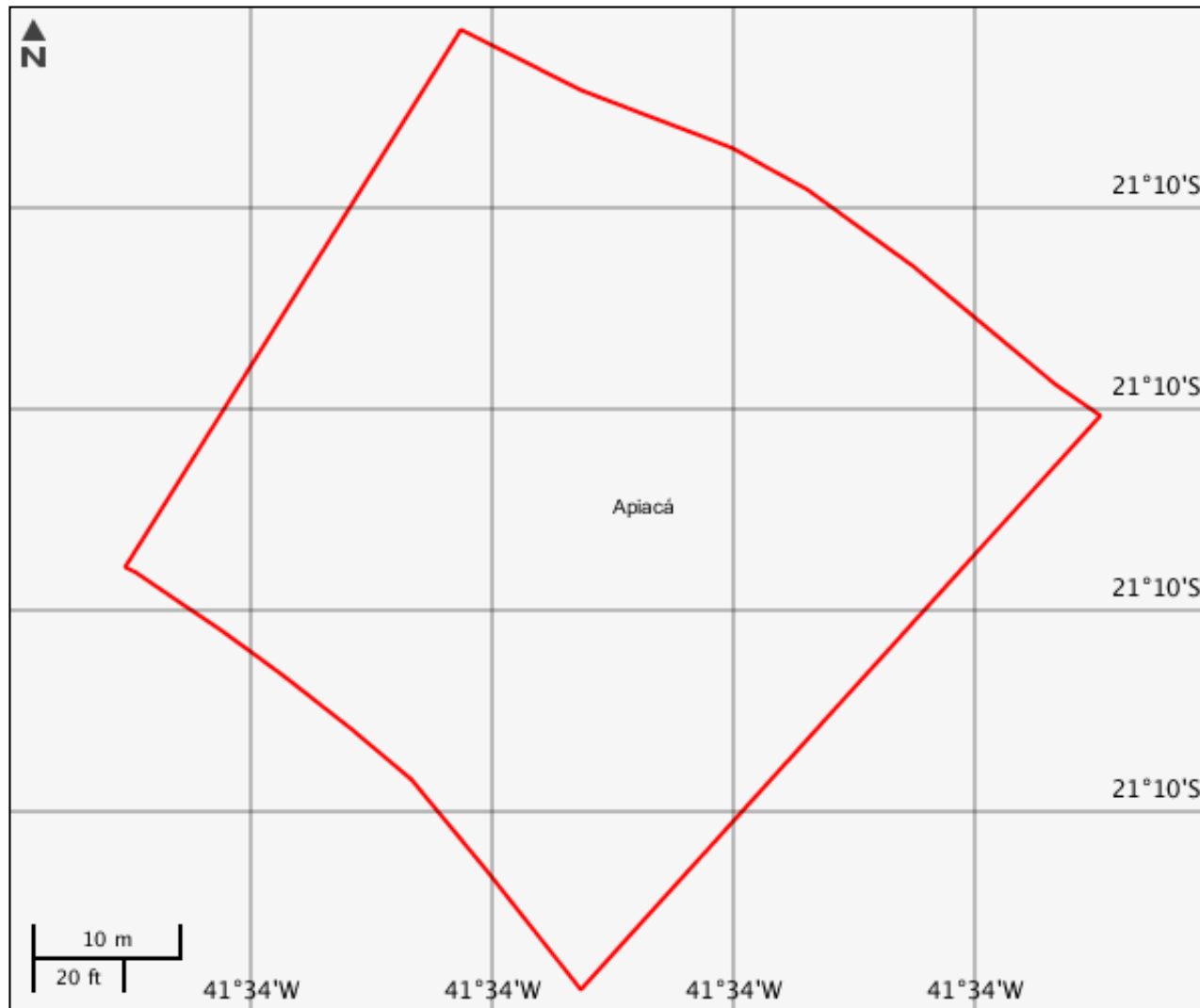
Barragem

Estrutura 2





Tipo	Descrição	Corpo hídrico barrado	Tipo intervenção
Concreto	A captação projetada é composta por uma pequena barragem de 1,5m, a fim de garantir o nível mínimo de água, e a tomada d'água é feita diretamente com os conjunto moto-bombas do tipo monobloco anelado. A vazão de captação é de 34 l/s.	Rio Itabapoana	Implantação
Situação	-	-	-
Em projeto	-	-	-

CARACTERIZAR ÁREA DE ESTUDO - MAPAS TEMÁTICOS

Mapa Temático Cursos d'água



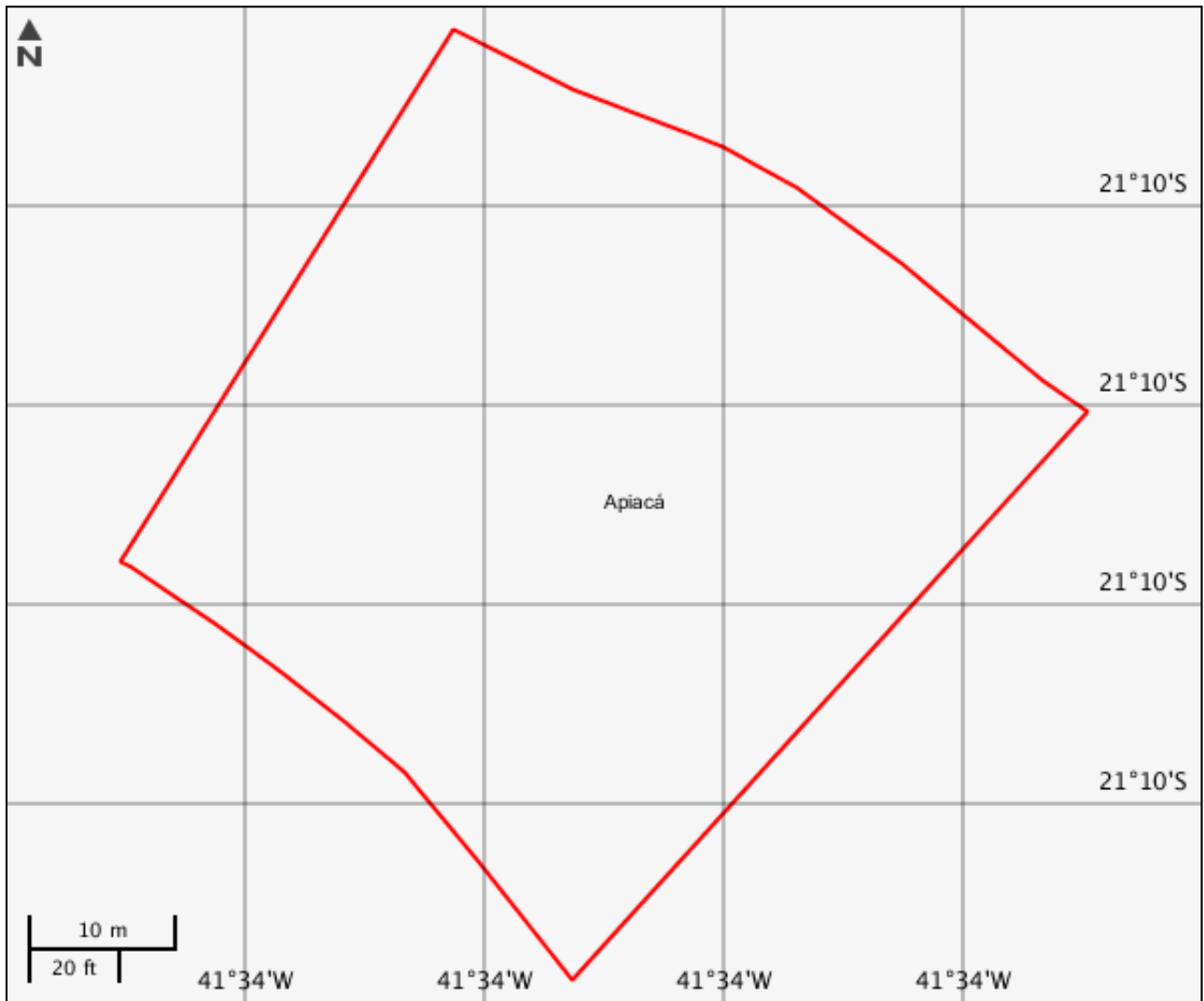
LEGENDA

-  Cursos d'água
-  Cursos d'água Potencialmente Afetados
-  Área de Estudo
-  Barragem

Cursos d'água

Nenhum alvo potencial foi declarado pelo empreendedor para esse tema.

Mapa Temático Massa d'água



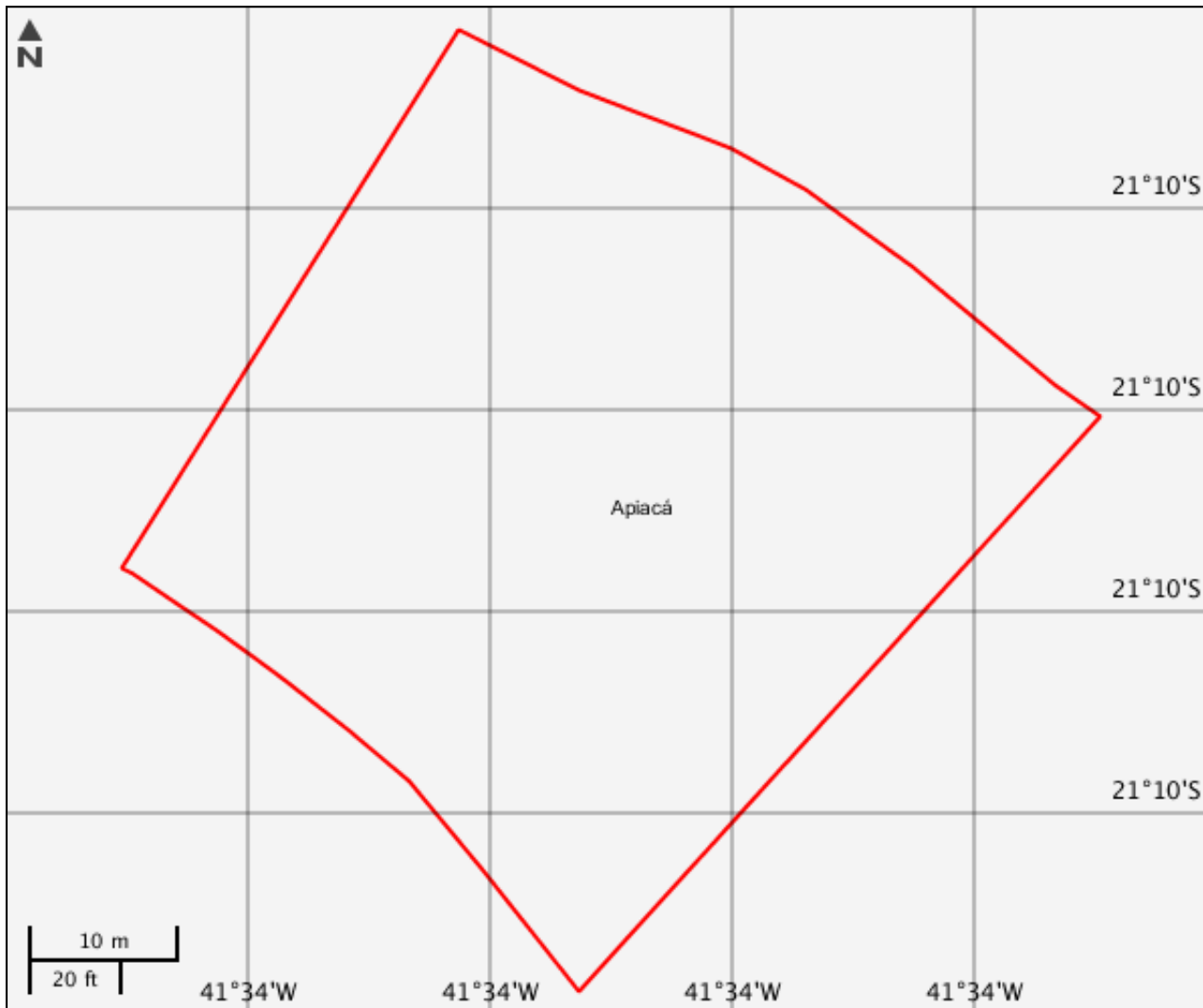
LEGENDA

- Massa d'água
- Massa d'água Potencialmente Afetados
- Área de Estudo
- Barragem

Massa d'água

Nenhum alvo potencial foi declarado pelo empreendedor para esse tema.

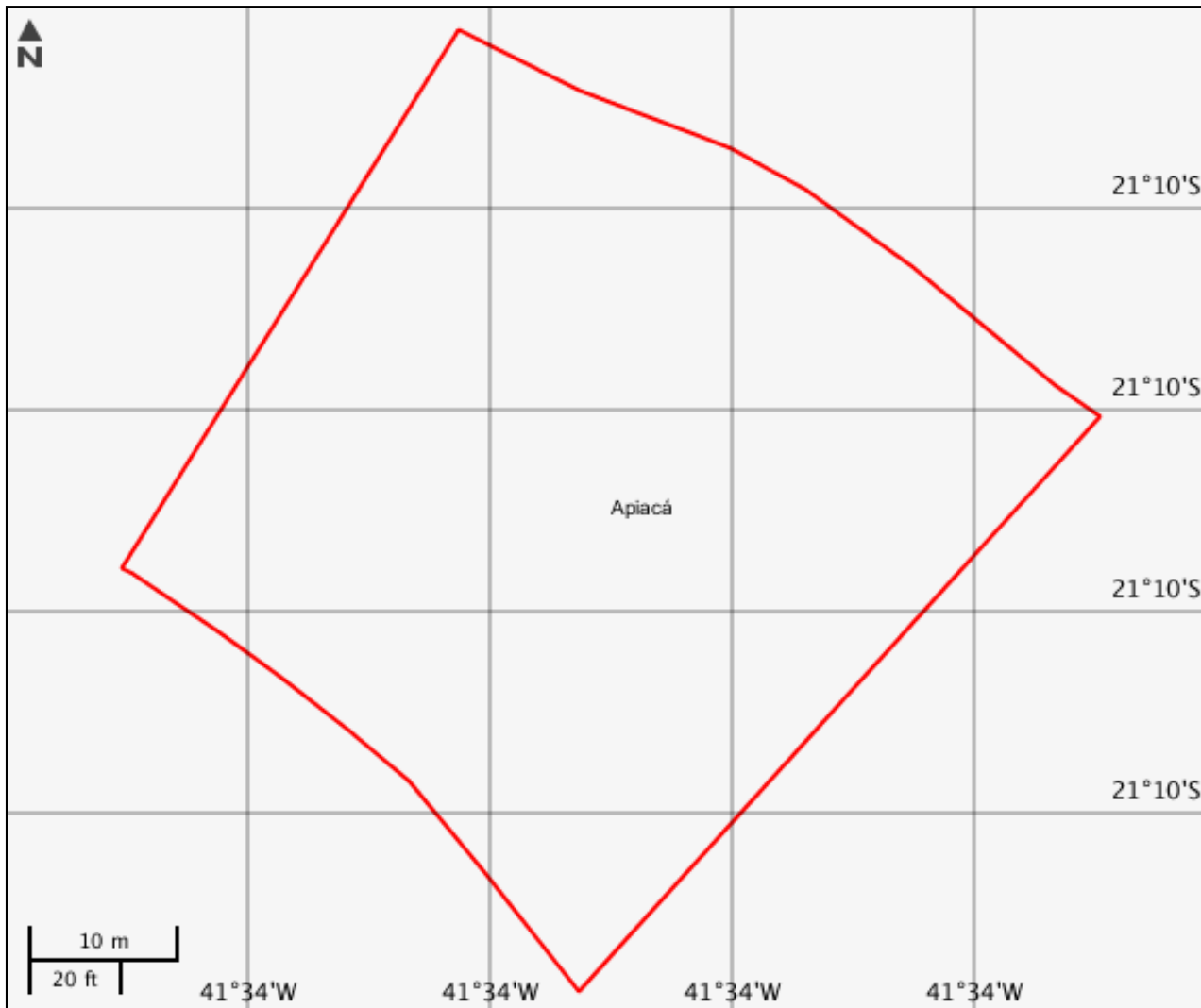
Mapa Temático Municípios



Municípios

Nenhum alvo potencial foi declarado pelo empreendedor para esse tema.

Mapa Temático Terras indígenas



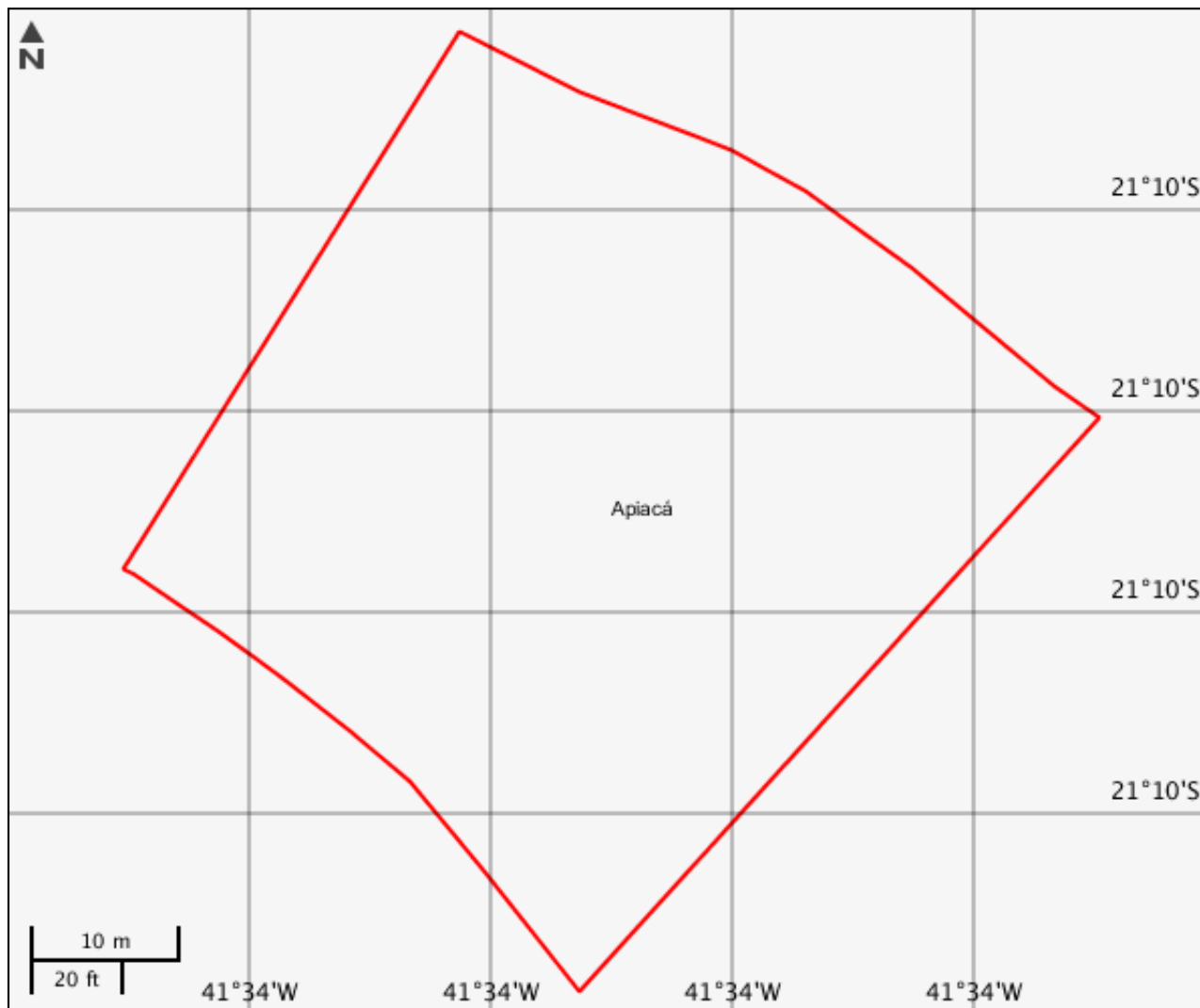
LEGENDA

- Terras indígenas
- Terras indígenas Potencialmente Afetados
- Área de Estudo
- Barragem

Terras indígenas

Nenhum alvo potencial foi declarado pelo empreendedor para esse tema.

Mapa Temático Unidades de conservação



LEGENDA

Unidades de conservação
■ Unidade de Proteção Integral
■ Unidade de Uso Sustentável

☒ UC Potencialmente Afetado(s)

☒ Área de Estudo

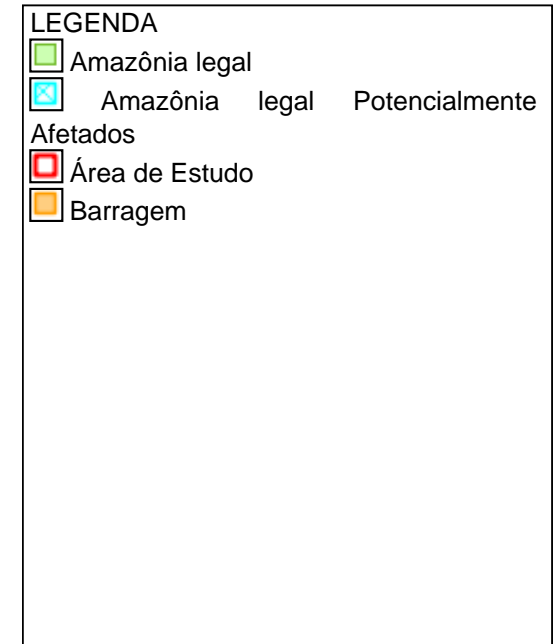
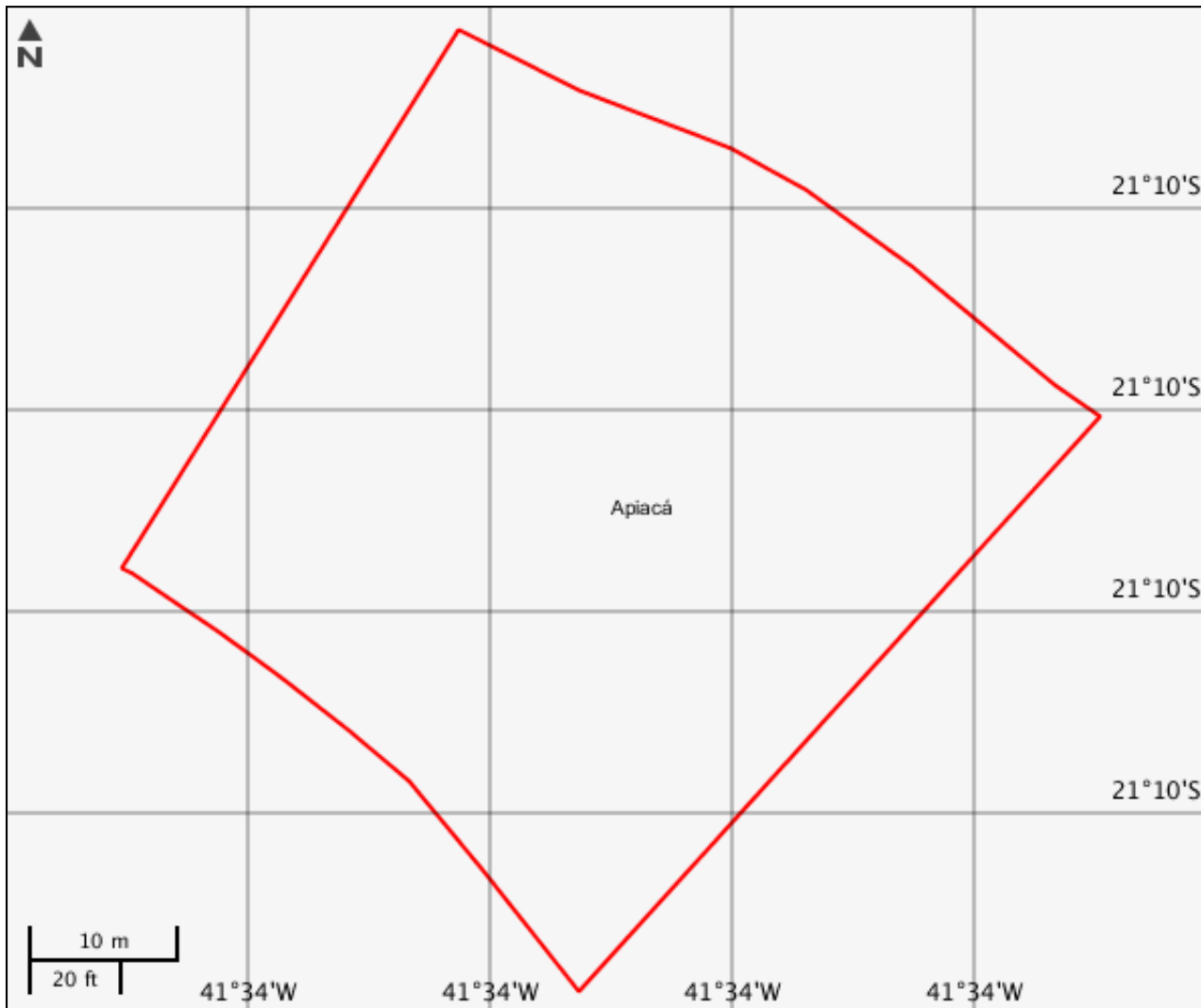
☒ Barragem

☒ UC Desenhadas

Unidades de conservação

Nenhum alvo potencial foi declarado pelo empreendedor para esse tema.

Mapa Temático Amazônia legal



CARACTERIZAR ÁREA DE ESTUDO - QUESTIONÁRIO**Meio Biótico**

- Sim Não - O empreendimento está localizado ou desenvolvido em unidades de conservação instituídas pela União, exceto em Áreas de Proteção Ambiental (APAs)? (Referência: Lei Complementar nº 140/2011; Objetivo: orientar avaliação de competência.)

Meio Socioeconômico

- Sim Não - Há previsão de impacto (direto ou indireto) em Terras Indígenas, nos termos da legislação vigente?
- Sim Não - O empreendimento está localizado ou desenvolvido em terras indígenas? (Referência: Lei Complementar nº 140/2011; Objetivo: orientar avaliação de competência.)
- Sim Não - Há previsão de impacto (direto ou indireto) em Terras Quilombolas, nos termos da legislação vigente?
- Sim Não - Há previsão de impacto ambiental (direto ou indireto) em bens culturais acautelados em âmbito Federal, nos termos da legislação vigente?
- Sim Não - Poderá haver interferências em áreas ou regiões de risco ou endêmicas para malária? (Referência: Portaria Interministerial nº 419/2011; Objetivo: orientar envolvimento dos órgãos intervenientes.)
- Sim Não - O empreendimento está localizado ou desenvolvido conjuntamente no Brasil e em país limítrofe? (Referência: Lei Complementar nº 140/2011; Objetivo: orientar avaliação de competência.)
- Sim Não - O empreendimento está localizado ou desenvolvido no mar territorial, na plataforma continental ou na zona econômica exclusiva? (Referência: Lei Complementar nº 140/2011; Objetivo: orientar avaliação de competência.)
- Sim Não - O empreendimento está localizado ou desenvolvido em 2 (dois) ou mais Estados? (Referência: Lei Complementar nº 140/2011; Objetivo: orientar avaliação de competência.)
- Sim Não - Há previsão de impacto (direto ou indireto) em área urbana?
- Sim Não - Há previsão de impacto (direto ou indireto) em centro histórico urbano?
- Sim Não - Há previsão de impacto (direto ou indireto) em centro histórico tombado?

Meio Físico

- Sim Não - Há previsão de impacto (direto ou indireto) em Cavidades Naturais Subterrâneas?

Outras Informações

- Sim Não - O empreendimento é de caráter militar, excetuando-se do licenciamento ambiental, nos termos de ato do Poder Executivo, aqueles previstos no preparo e emprego das Forças Armadas, conforme disposto na Lei Complementar no 97, de 9 de junho de 1999? (Referência: Lei Complementar nº 140/2011;

Outras Informações

Objetivo: orientar avaliação de competência.)

- Sim Não - O empreendimento é destinado a pesquisar, lavar, produzir, beneficiar, transportar, armazenar e dispor material radioativo, em qualquer estágio, ou que utilizem energia nuclear em qualquer de suas formas e aplicações? (Referência: Lei Complementar nº 140/2011; Objetivo: orientar avaliação de competência.)
- Sim Não - Quanto ao porte, a empresa se enquadra no conceito de microempresa e empresa de pequeno porte, ou seja, pessoas jurídicas que se enquadrem, respectivamente, nas descrições dos incisos I e II do caput do art. 2º da Lei nº 9.841, de 5 de outubro de 1999? (Incluído pela Lei nº 10.165, de 2000)
- Sim Não - Quanto ao porte, a empresa se enquadra no conceito de empresa de médio porte, ou seja, pessoa jurídica que tiver receita bruta anual superior a R\$ 1.200.000,00 (um milhão e duzentos mil reais) e igual ou inferior a R\$ 12.000.000,00 (doze milhões de reais)? (Incluído pela Lei nº 10.165, de 2000)
- Sim Não - Quanto ao porte, a empresa se enquadra no conceito de empresa de grande porte, ou seja, a pessoa jurídica que tiver receita bruta anual superior a R\$ 12.000.000,00 (doze milhões de reais)? (Incluído pela Lei nº 10.165, de 2000)

INFORMAÇÕES COMPLEMENTARES

Processos Existentes em Órgãos Federais

Instituição : Agência Nacional de Águas - ANA

Nº Processo : 02501.000716/2017-48

Documentos Autorizativos				
Tipo Documento	Nº Documento	Data de Emissão	Data de Vencimento	Data de Observações
RESOLUÇÃO	00000.022623/2017-90	05/12/2011	02/05/2022	

Este formulário de Solicitação de Licenciamento Ambiental (Ficha de Caracterização de Atividades - FCA) deve ser preenchido integralmente.

Todas as informações declaradas são de responsabilidade do empreendedor e empresa detentora da titularidade do empreendimento (CNPJ).

A omissão ou declaração falsa de informações impedirá a análise desta solicitação de licenciamento ambiental pelo IBAMA, sem prejuízo a outras penalidades previstas no Decreto-lei nº 2848/1940 (Código Penal) e Lei 9.605/1998 (Crimes Ambientais).

A Ficha de Caracterização de Atividades (FCA) é o documento eletrônico a ser preenchido para a Solicitação de Instauração de Processo de Licenciamento. A FCA não poderá ser editada após a confirmação de conclusão envio ao IBAMA.