



FICHA DE CARACTERIZAÇÃO DE ATIVIDADE - FCA

FCA nº : 143993/2017

Data do Protocolo da FCA : 05/09/2017

Nº Acompanhamento : 00159af202d8ce6b

DADOS DO INTERESSADO

Empreendedor: 2º GPT E

CNPJ: 07.624.790/0002-06

Razão Social: 2º GRUPAMENTO DE ENGENHARIA

Porte da Empresa: Entidade Pública

CARACTERIZAÇÃO DO PROJETO

Setor: Outras

Tipologia: Outras

Nome do Empreendimento: VILA MILITAR DO 17º BIS

Descrição do Projeto (Atividade/Empreendimento): A implantação da Vila Militar de Ji-Paraná é composta por 1 (um) prédio, de 6 andares e com total de 24 (vinte e quatro) apartamentos com 4 (quatro) unidades por andar de 3 (três) quartos para Capitães e Tenentes. Para o atendimento do efetivo de sargentos serão dispostos 2 (dois) prédios, de 6 (seis) andares cada, com total de 72 (setenta e dois) apartamentos com 6 (seis) unidades por andar de 3 (três) quartos, contando, ainda, para atendimento dos militares da guarnição com academia e área de lazer e hotel de trânsito com 26 (vinte seis) apartamentos, atendendo, assim o 17º Batalhão de Infantaria de Selva.

LOCALIZAÇÃO DO EMPREENDIMENTO E DA ÁREA DE ESTUDO PROPOSTA



ELEMENTOS DO PROJETO**Área de Estudo****Estrutura 1****Canteiro de Obras****Estrutura 2**

Nome	Área (m²)	Descrição	Tipo intervenção
Canteiro de Obras	268,54	Canteiro de Obras 2 para atender a parte sul do empreendimento.	Implantação
Situação	-	-	-
Em projeto	-	-	-

Estrutura 3

Nome	Área (m²)	Descrição	Tipo intervenção
Canteiro de Obras	177,4	Canteiro de Obras 1 para atender a parte norte do empreendimento.	Implantação
Situação	-	-	-
Em projeto	-	-	-

Estrutura linear**Estrutura 4**

Nome	Descrição	Extensão (m)	Tipo intervenção
Ciclovía	Ciclovía	1000	Implantação
Situação	-	-	-
Em projeto	-	-	-

Estrutura poligonal**Estrutura 5**

Nome	Descrição	Área (m²)	Tipo intervenção
Bloco para oficiais	01 prédio de 06 andares, contendo 24 apartamentos	638,79	Implantação
Situação	-	-	-
Em projeto	-	-	-

Estrutura 6			
Nome	Descrição	Área (m²)	Tipo intervenção
Estacionamento	5 Vagas	56,05	Implantação
Situação	-	-	-
Em projeto	-	-	-

Estrutura 7			
Nome	Descrição	Área (m²)	Tipo intervenção
Estacionamento	5 Vagas	56,05	Implantação
Situação	-	-	-
Em projeto	-	-	-

Estrutura 8			
Nome	Descrição	Área (m²)	Tipo intervenção
Estacionamento	5 Vagas	56,05	Implantação
Situação	-	-	-
Em projeto	-	-	-

Estrutura 9			
Nome	Descrição	Área (m²)	Tipo intervenção
Estacionamento	8 Vagas	89,68	Implantação
Situação	-	-	-
Em projeto	-	-	-

Estrutura 10			
Nome	Descrição	Área (m²)	Tipo intervenção
Tapiri Oficiais	Tapiri Oficiais	382,88	Implantação
Situação	-	-	-
Em projeto	-	-	-

Estrutura 11			
Nome	Descrição	Área (m²)	Tipo intervenção
Piscina Adulto oficiais	Piscina Adulto oficiais	790,12	Implantação
Situação	-	-	-
Em projeto	-	-	-

Estrutura 12			
Nome	Descrição	Área (m²)	Tipo intervenção
Piscina Infantil Oficiais	Piscina Infantil Oficiais	120,63	Implantação
Situação	-	-	-
Em projeto	-	-	-

Estrutura 13			
Nome	Descrição	Área (m²)	Tipo intervenção
Salç de Jogos Oficiais	Salç de Jogos Oficiais	256,1	Implantação
Situação	-	-	-
Em projeto	-	-	-

Estrutura 14			
Nome	Descrição	Área (m²)	Tipo intervenção
Solç o Oficiais	Solç o Oficiais	306,02	Implantação
Situação	-	-	-
Em projeto	-	-	-

Estrutura 15			
Nome	Descrição	Área (m²)	Tipo intervenção
Academia	Academia para Oficiais e Sargentos	600	Implantação
Situação	-	-	-
Em projeto	-	-	-

Estrutura 16			
Nome	Descrição	Área (m²)	Tipo intervenção
Cisterna	Cisterna	43,12	Implantação
Situação	-	-	-
Em projeto	-	-	-

Estrutura 17			
Nome	Descrição	Área (m²)	Tipo intervenção
Pra	Praça para Oficiais	135,89	Implantação
Situação	-	-	-
Em projeto	-	-	-

Estrutura 18			
Nome	Descrição	Área (m²)	Tipo intervenção
PNR do Comandante	Casa do Comandante	305	Implantação
Situação	-	-	-
Em projeto	-	-	-

Estrutura 19			
Nome	Descrição	Área (m²)	Tipo intervenção
Estacionamento da área de lazer	Estacionamento com 20 vagas	232,4	Implantação
Situação	-	-	-
Em projeto	-	-	-

Estrutura 20			
Nome	Descrição	Área (m²)	Tipo intervenção
Estacionamento da 2ª de lazer	Estacionamento com 10 vagas	116,2	Implantação
Situação	-	-	-
Em projeto	-	-	-

Estrutura 21			
Nome	Descrição	Área (m²)	Tipo intervenção
Bloco para Sargentos	01 Prédio de 06 andares	707	Implantação
Situação	-	-	-
Em projeto	-	-	-

Estrutura 22			
Nome	Descrição	Área (m²)	Tipo intervenção
Estacionamento	09 vagas	100,89	Implantação
Situação	-	-	-
Em projeto	-	-	-

Estrutura 23			
Nome	Descrição	Área (m²)	Tipo intervenção
Estacionamento	09 vagas	100,89	Implantação
Situação	-	-	-
Em projeto	-	-	-

Estrutura 24			
Nome	Descrição	Área (m²)	Tipo intervenção
Estacionamento	09 vagas	100,89	Implantação
Situação	-	-	-
Em projeto	-	-	-

Estrutura 25			
Nome	Descrição	Área (m²)	Tipo intervenção
Estacionamento	09 vagas	100,89	Implantação
Situação	-	-	-
Em projeto	-	-	-

Estrutura 26			
Nome	Descrição	Área (m²)	Tipo intervenção
Cisterna	Cisterna	43,12	Implantação
Situação	-	-	-
Em projeto	-	-	-

Estrutura 27			
Nome	Descrição	Área (m²)	Tipo intervenção
Quadra coberta	Quadra coberta	1011	Implantação
Situação	-	-	-
Em projeto	-	-	-

Estrutura 28			
Nome	Descrição	Área (m²)	Tipo intervenção
Quadra de areia	Quadra de areia	1118	Implantação
Situação	-	-	-
Em projeto	-	-	-

Estrutura 29			
Nome	Descrição	Área (m²)	Tipo intervenção
Quadra de t ₂ s	Quadra de t ₂ s	569	Implantação
Situação	-	-	-
Em projeto	-	-	-

Estrutura 30			
Nome	Descrição	Área (m²)	Tipo intervenção
Bloco para Sargentos	01 Prçlo de 06 andares	707	Implantação
Situação	-	-	-
Em projeto	-	-	-

Estrutura 31			
Nome	Descrição	Área (m²)	Tipo intervenção
Estacionamento	09 vagas	101,26	Implantação
Situação	-	-	-
Em projeto	-	-	-

Estrutura 32			
Nome	Descrição	Área (m²)	Tipo intervenção
Estacionamento	09 vagas	99,82	Implantação
Situação	-	-	-
Em projeto	-	-	-

Estrutura 33			
Nome	Descrição	Área (m²)	Tipo intervenção
Estacionamento	09 vagas	105,34	Implantação
Situação	-	-	-
Em projeto	-	-	-

Estrutura 34			
Nome	Descrição	Área (m²)	Tipo intervenção
Estacionamento	09 vagas	99,82	Implantação
Situação	-	-	-
Em projeto	-	-	-

Estrutura 35			
Nome	Descrição	Área (m²)	Tipo intervenção
Cisterna	Cisterna	43,12	Implantação
Situação	-	-	-
Em projeto	-	-	-

Estrutura 36			
Nome	Descrição	Área (m²)	Tipo intervenção
Hotel de Trãito	Hotel de Transito	1830	Implantação
Situação	-	-	-
Em projeto	-	-	-

Estrutura 37			
Nome	Descrição	Área (m²)	Tipo intervenção
Cisterna	Cisterna	43,12	Implantação
Situação	-	-	-
Em projeto	-	-	-

Estrutura 38			
Nome	Descrição	Área (m²)	Tipo intervenção
Tapiri	Tapiri para Sargentos	382,88	Implantação
Situação	-	-	-
Em projeto	-	-	-

Estrutura 39			
Nome	Descrição	Área (m²)	Tipo intervenção
Piscina Adulto	Piscina Adulto Sargentos	790,12	Implantação
Situação	-	-	-
Em projeto	-	-	-

Estrutura 40			
Nome	Descrição	Área (m²)	Tipo intervenção
Piscina Infantil	Piscina Infantil Sargento	120,63	Implantação
Situação	-	-	-
Em projeto	-	-	-

Estrutura 41			
Nome	Descrição	Área (m²)	Tipo intervenção
Solço	Solço Sargentos	306,02	Implantação
Situação	-	-	-
Em projeto	-	-	-

Estrutura 42			
Nome	Descrição	Área (m²)	Tipo intervenção
Estacionamento visitantes	24 vagas	298,08	Implantação
Situação	-	-	-
Em projeto	-	-	-

Estrutura 43			
Nome	Descrição	Área (m²)	Tipo intervenção
Estacionamento visitantes	7 vagas	86,94	Implantação
Situação	-	-	-
Em projeto	-	-	-

Estrutura 44			
Nome	Descrição	Área (m²)	Tipo intervenção
Estacionamento Visitantes	12 vagas	149,04	Implantação
Situação	-	-	-
Em projeto	-	-	-

Estrutura 45			
Nome	Descrição	Área (m²)	Tipo intervenção
Sala de Jogos	Sala de Jogos para Sargentos	256,1	Implantação
Situação	-	-	-
Em projeto	-	-	-

Estrutura 46			
Nome	Descrição	Área (m²)	Tipo intervenção
Pra	Praça para sargentos	135,89	Implantação
Situação	-	-	-
Em projeto	-	-	-

Estrutura 47			
Nome	Descrição	Área (m²)	Tipo intervenção
Estacionamento Hotel de Tránsito	10 vagas	169,8	Implantação
Situação	-	-	-
Em projeto	-	-	-

Estrutura 48			
Nome	Descrição	Área (m²)	Tipo intervenção
Estacionamento Hotel de Tránsito	10 vagas	169,8	Implantação
Situação	-	-	-
Em projeto	-	-	-

Estrutura 49			
Nome	Descrição	Área (m²)	Tipo intervenção
ETE	Estação de Tratamento de Esgoto	335	Implantação
Situação	-	-	-
Em projeto	-	-	-

Estrutura 50

Nome	Descrição	Área (m²)	Tipo intervenção
Guarita	Guarita sul	23	Implantação
Situação	-	-	-
Em projeto	-	-	-

Estrutura 51

Nome	Descrição	Área (m²)	Tipo intervenção
Guarita	Guarita norte	23	Implantação
Situação	-	-	-
Em projeto	-	-	-

Estrutura pontual

Estrutura 52

Nome	Descrição	Tipo intervenção	Situação
Casa de G	Casa de g ₂ contendo 4 unidades de cilindros	Implantação	Em projeto

Estrutura 53

Nome	Descrição	Tipo intervenção	Situação
Casa de G	Casa de g ₂ contendo 4 unidades de cilindros	Implantação	Em projeto

Estrutura 54

Nome	Descrição	Tipo intervenção	Situação
Casa de G	Casa de g ₂ contendo 4 unidades de cilindros	Implantação	Em projeto

Estrutura 55

Nome	Descrição	Tipo intervenção	Situação
Casa de G	Casa de g _z contendo 4 unidades de cilindros	Implantação	Em projeto

Estrutura 56

Nome	Descrição	Tipo intervenção	Situação
Casa de Bomba	Casa de Bomba para bloco de sargentos	Implantação	Em projeto

Estrutura 57

Nome	Descrição	Tipo intervenção	Situação
Caixa d'çã	Caixa d'çã	Implantação	Em projeto

Estrutura 58

Nome	Descrição	Tipo intervenção	Situação
Casa de Bomba	Casa de Bomba para bloco de oficiais	Implantação	Em projeto

Estrutura 59

Nome	Descrição	Tipo intervenção	Situação
Lixeira	Lixeira centralizada do condomçio	Implantação	Em projeto

Estrutura 60

Nome	Descrição	Tipo intervenção	Situação
Lixeira	Lixeira centralizada do condomçio	Implantação	Em projeto

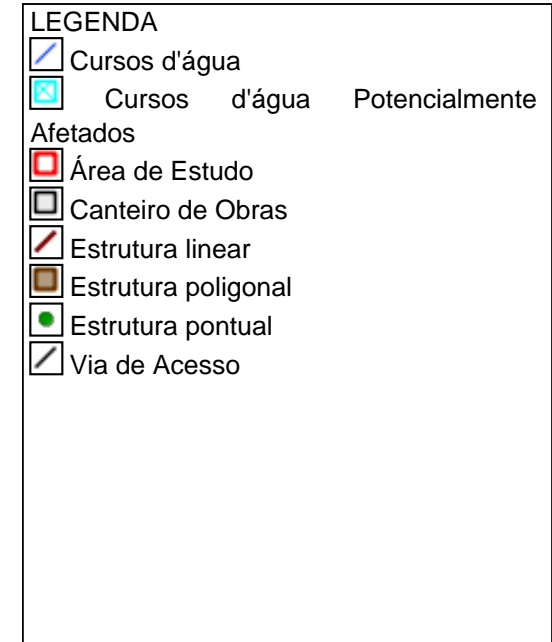
Via de Acesso**Estrutura 61**

Extensão (km)	Largura (m)	Temporalidade	Tipo intervenção
1200	8	Permanente	Implantação

Situação	-	-	-
Em projeto	-	-	-

CARACTERIZAR ÁREA DE ESTUDO - MAPAS TEMÁTICOS

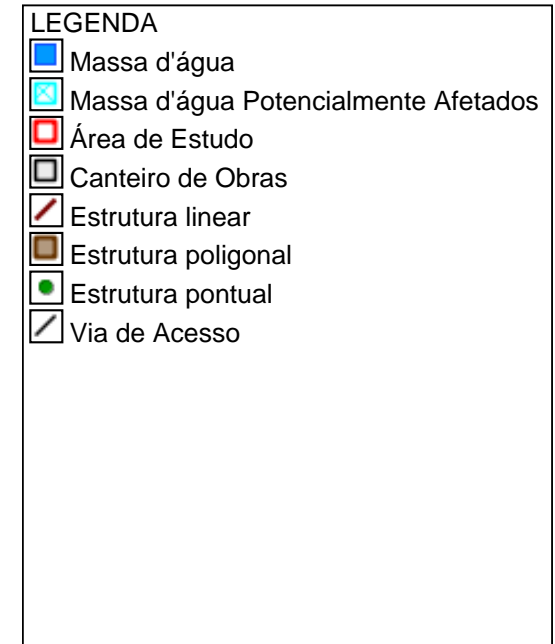
Mapa Temático Cursos d'água



Cursos d'água

Nenhum alvo potencial foi declarado pelo empreendedor para esse tema.

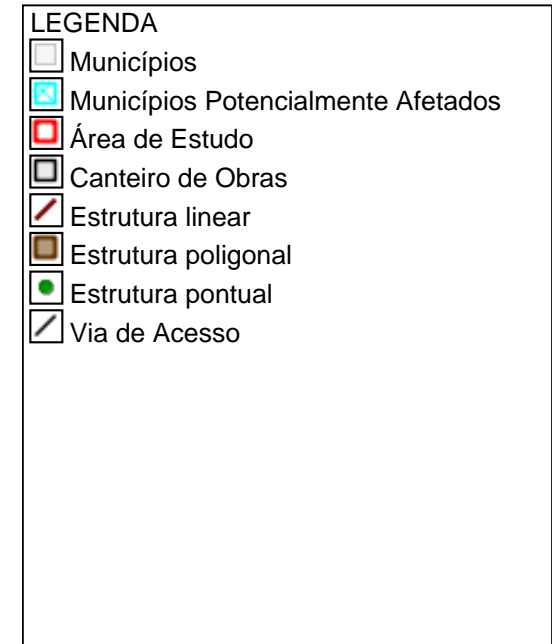
Mapa Temático Massa d'água



Massa d'água

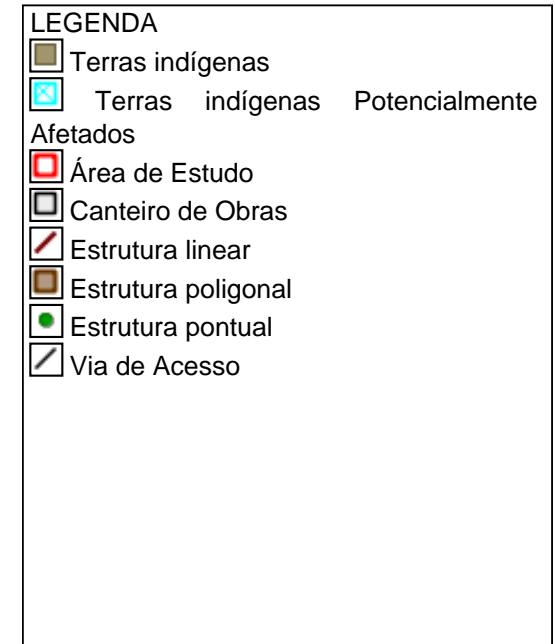
Nenhum alvo potencial foi declarado pelo empreendedor para esse tema.

Mapa Temático Municípios



Municípios			
	Código município	Nome	Sigla UF
1	1100122	Ji-Paraná	RO

Mapa Temático Terras indígenas



Terras indígenas

Nenhum alvo potencial foi declarado pelo empreendedor para esse tema.

Mapa Temático Unidades de conservação



LEGENDA

Unidades de conservação

- Unidade de Proteção Integral
- Unidade de Uso Sustentável

☐ UC Potencialmente Afetado(s)

☐ Área de Estudo

☐ Canteiro de Obras

▬ Estrutura linear

▭ Estrutura poligonal

● Estrutura pontual

▬ Via de Acesso

☐ UC Desenhadas









Unidades de conservação

Nenhum alvo potencial foi declarado pelo empreendedor para esse tema.

Mapa Temático Amazônia legal



LEGENDA

-  Amazônia legal
-  Amazônia legal Potencialmente Afetados
-  Área de Estudo
-  Canteiro de Obras
-  Estrutura linear
-  Estrutura poligonal
-  Estrutura pontual
-  Via de Acesso

CARACTERIZAR ÁREA DE ESTUDO - QUESTIONÁRIO**Meio Biótico**

- Sim Não - Há previsão de impacto ambiental (direto ou indireto) à unidades de conservação de proteção integral, nos termos da legislação vigente?
- Sim Não - Há previsão de impacto ambiental (direto ou indireto) à sítios de reprodução e descanso identificados nas rotas de aves migratórias; endemismo restrito e espécies ameaçadas de extinção reconhecidas oficialmente?
- Sim Não - Há previsão de supressão de vegetação nativa na área do empreendimento?
- Sim Não - Há previsão de supressão de vegetação primária ou secundária em estágio avançado de regeneração da Mata Atlântica?

Meio Socioeconômico

- Sim Não - Há previsão de impacto (direto ou indireto) em Terras Indígenas, nos termos da legislação vigente?
- Sim Não - Há previsão de impacto (direto ou indireto) em Terras Quilombolas, nos termos da legislação vigente?
- Sim Não - Há previsão de impacto ambiental (direto ou indireto) em bens culturais acautelados em âmbito Federal, nos termos da legislação vigente?
- Sim Não - O empreendimento está localizado em Município pertencentes às áreas de risco ou endêmicas para malária?
- Sim Não - Há previsão de remoção de população que implique na inviabilização da comunidade?
- Sim Não - Há previsão de impacto socioambiental (direto ou indireto) nas atividades tradicionais, culturais, sociais, econômicas ou de lazer?
- Sim Não - Há previsão de impacto (direto ou indireto) em área urbana?
- Sim Não - Há previsão de impacto (direto ou indireto) em centro histórico urbano?
- Sim Não - Há previsão de impacto (direto ou indireto) em centro histórico tombado?

Meio Físico

- Sim Não - Há previsão de impacto (direto ou indireto) em meio aquático?
- Sim Não - Há previsão de impacto (direto ou indireto) em Cavidades Naturais Subterrâneas?
- Sim Não - Há registros de ocorrência de sismos na região do empreendimento?
- Sim Não - Há registros de dados meteorológicos e/ou da qualidade do ar na região do empreendimento?

Este formulário de Solicitação de Licenciamento Ambiental (Ficha de Caracterização de Atividades - FCA) deve ser preenchido integralmente.

Todas as informações declaradas são de responsabilidade do empreendedor e empresa detentora da titularidade do empreendimento (CNPJ).

A omissão ou declaração falsa de informações impedirá a análise desta solicitação de licenciamento ambiental pelo IBAMA, sem prejuízo a outras penalidades previstas no Decreto-lei nº 2848/1940 (Código Penal) e Lei 9.605/1998 (Crimes Ambientais).

A Ficha de Caracterização de Atividades (FCA) é o documento eletrônico a ser preenchido para a Solicitação de Instauração de Processo de Licenciamento. A FCA não poderá ser editada após a confirmação de conclusão envio ao IBAMA.