



## FICHA DE CARACTERIZAÇÃO DE ATIVIDADE - FCA

FCA nº : 143964/2017

Data do Protocolo da FCA : 16/05/2018

Nº Acompanhamento : 0015afc421fef5

### DADOS DO INTERESSADO

**Empreendedor:** CENTRO DE MEDICINA NUCLEAR DE RONDONIA LTDA

**CNPJ:** 11.461.768/0001-89

**Razão Social:** CENTRO DE MEDICINA NUCLEAR DE RONDONIA LTDA

**Porte da Empresa:** Porte Pequeno

### CARACTERIZAÇÃO DO PROJETO


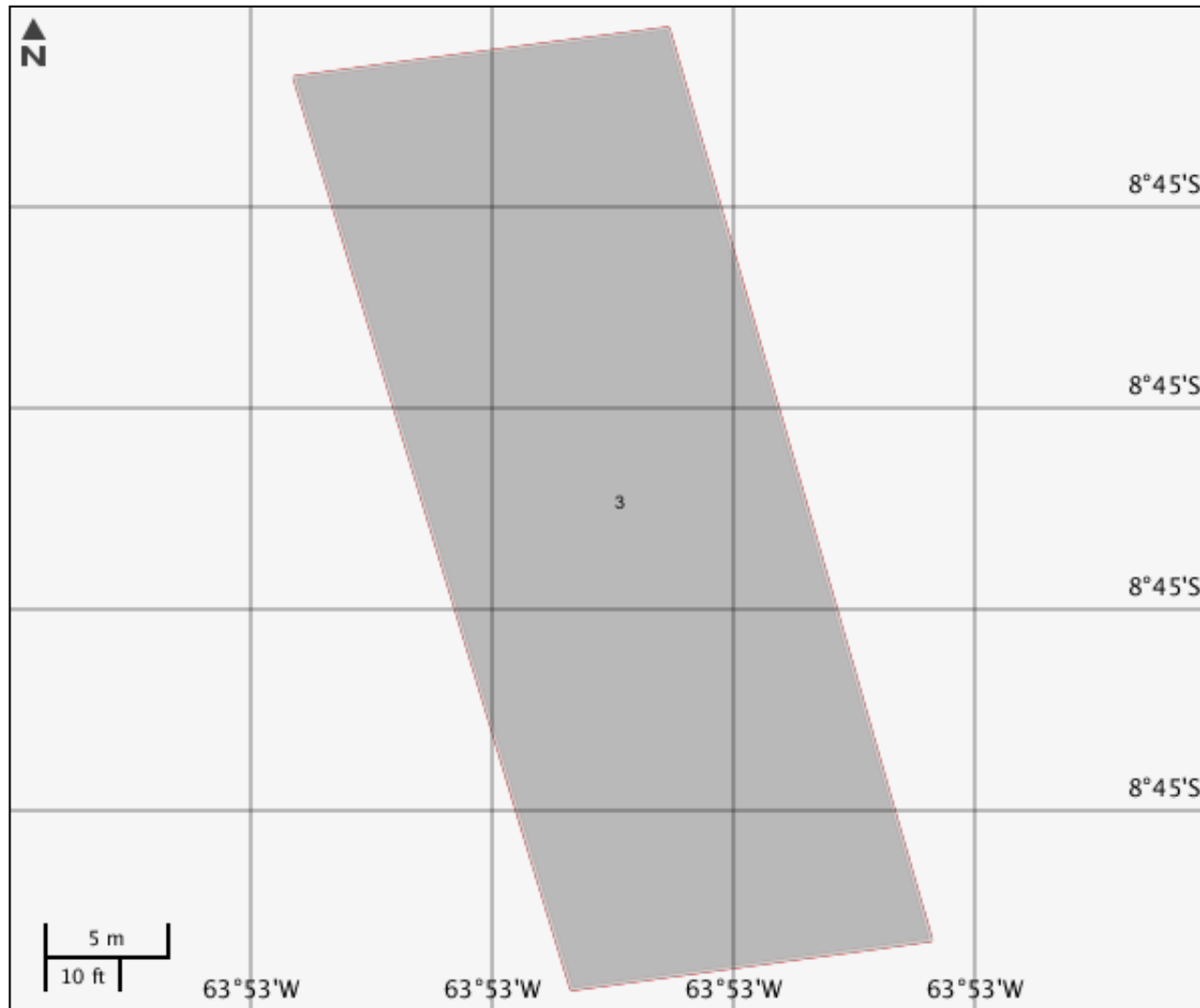
**Setor:** Nuclear/Radiativa

**Tipologia:** Instalação Nuclear/Radiativa

**Nome do Empreendimento:** CENTRO DE MEDICINA NUCLEAR DE RONDONIA  
LTDA

**Descrição do Projeto (Atividade/Empreendimento):** Empreendimento já instalado com atividades de serviços de complementação diagnóstica e terapêutica (espirometria, oxigenoterapia e complementação diagnóstica e terapêutica). Serviços de diagnóstico por imagem com uso de radiação ionizante, exceto tomografia, atividade médica ambulatorial com recursos para realização de exames complementares e atividades de atendimento hospitalar, exceto pronto-socorro e unidades para atendimento a urgências.

## LOCALIZAÇÃO DO EMPREENDIMENTO E DA ÁREA DE ESTUDO PROPOSTA



**ELEMENTOS DO PROJETO****Área de Estudo****Estrutura 1****Outras Instalações Nucleares****Estrutura 3**

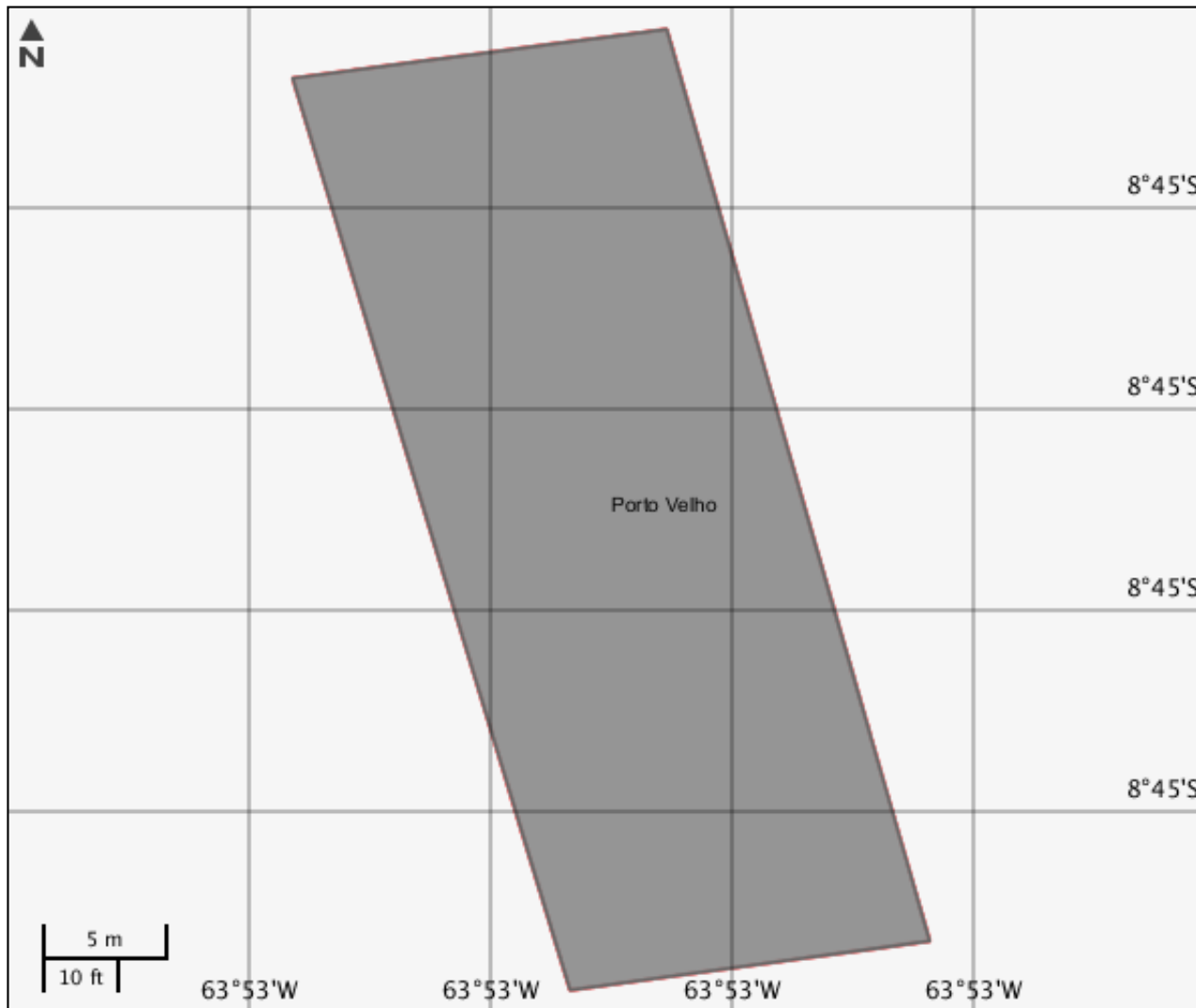
<b>Nome</b>	<b>Descrição</b>	<b>Tipo intervenção</b>	<b>Situação</b>
CARDIONUCLEAR	Instalação com autorização de operação válida até 15/07/2019	Regularização	Instalada

**Outras Instalações Radiativas****Estrutura 2**






<b>Nome</b>	<b>Descrição</b>	<b>Tipo intervenção</b>	<b>Situação</b>
CARDIONUCLEAR	CARDIONUCLEAR	Implantação	Em projeto

## CARACTERIZAR ÁREA DE ESTUDO - MAPAS TEMÁTICOS

## Mapa Temático Cursos d'água



## LEGENDA

-  Cursos d'água
-  Cursos d'água Potencialmente Afetados
-  Área de Estudo
-  Outras Instalações Radiativas
-  Outras Instalações Nucleares

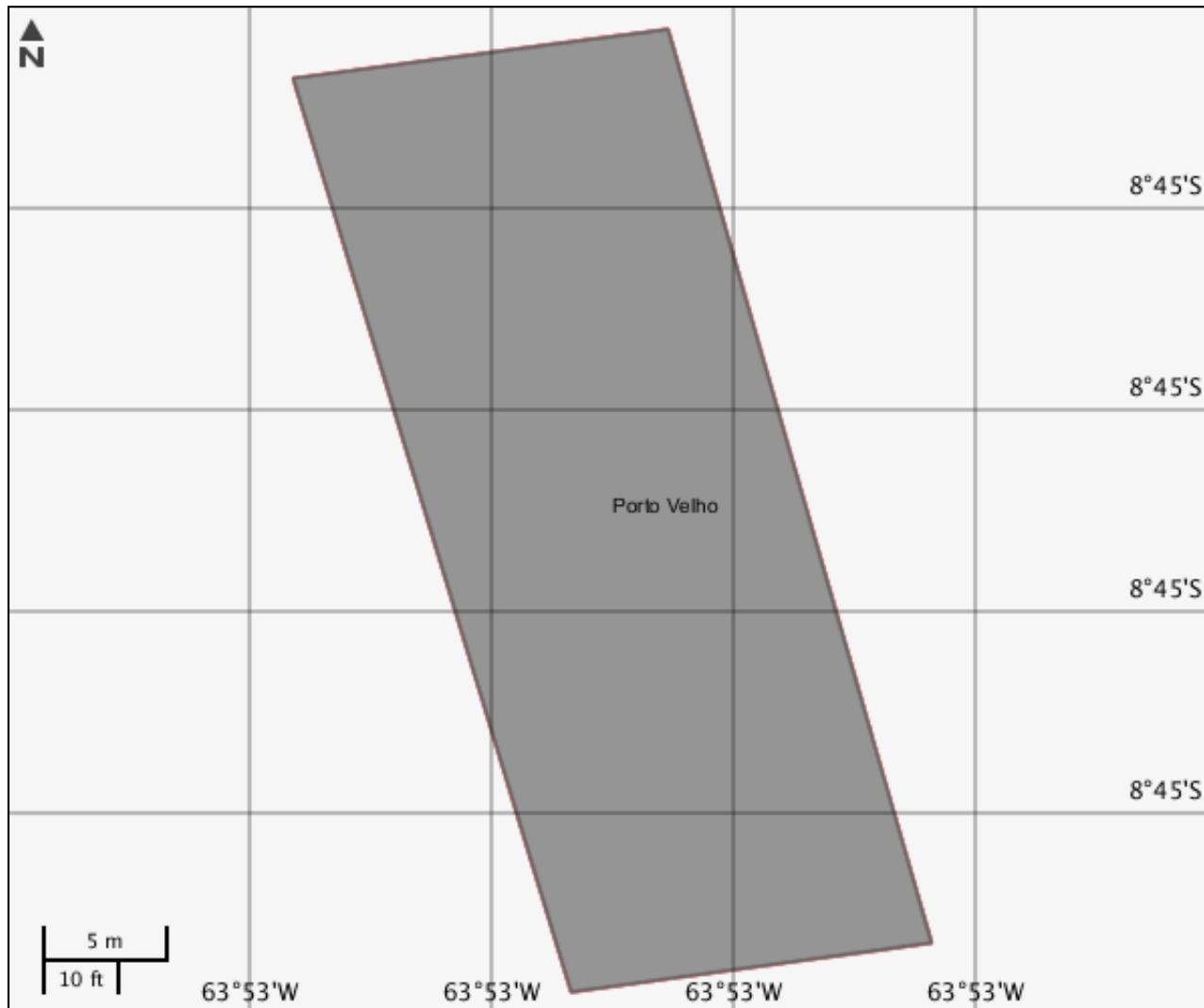
---

**Cursos d'água**

---

Nenhum alvo potencial foi declarado pelo empreendedor para esse tema.

Mapa Temático Massa d'água



LEGENDA

- Massa d'água
- Massa d'água Potencialmente Afetados
- Área de Estudo
- Outras Instalações Radiativas
- Outras Instalações Nucleares


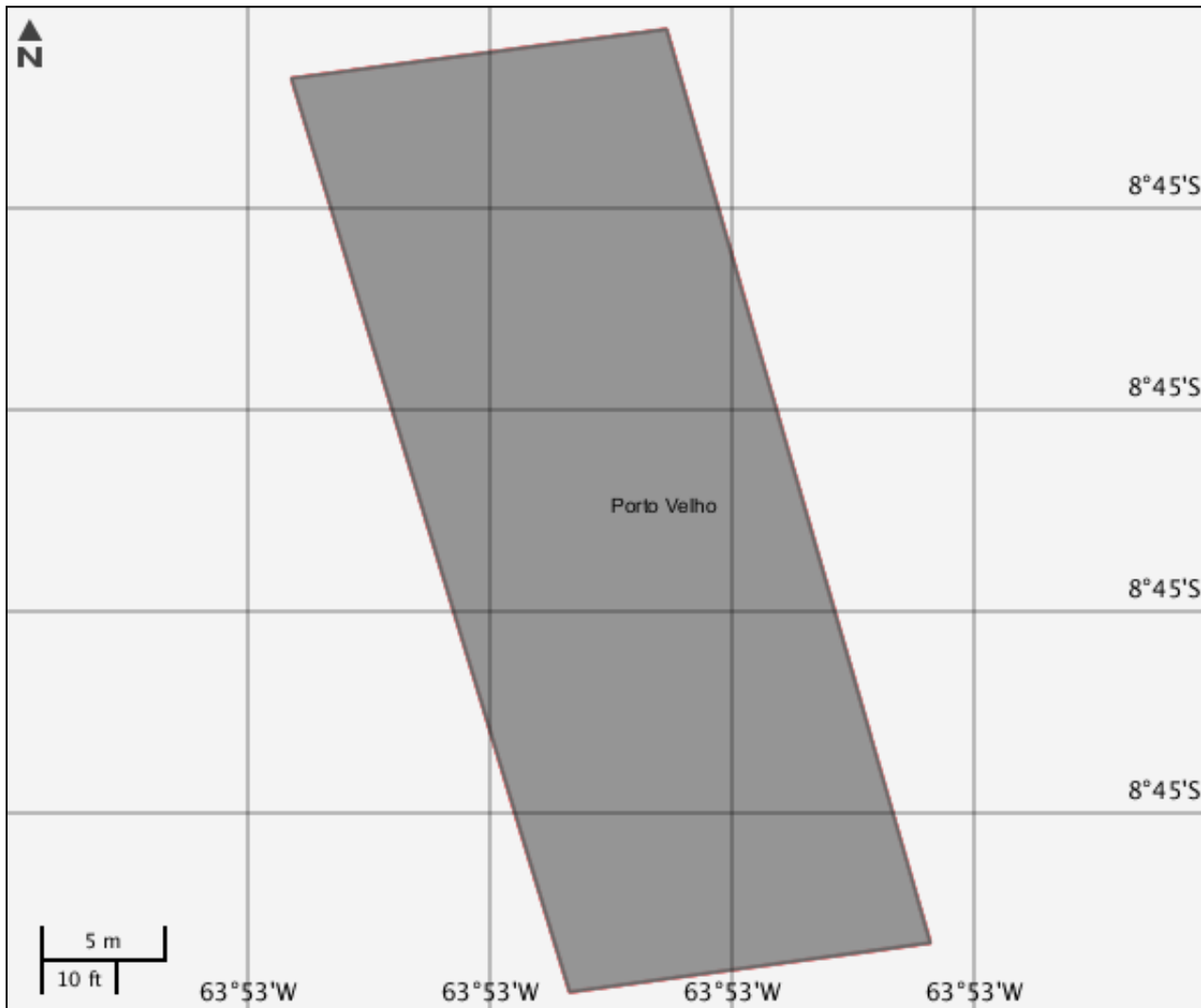
---

**Massa d'água**

---

Nenhum alvo potencial foi declarado pelo empreendedor para esse tema.

Mapa Temático Municípios





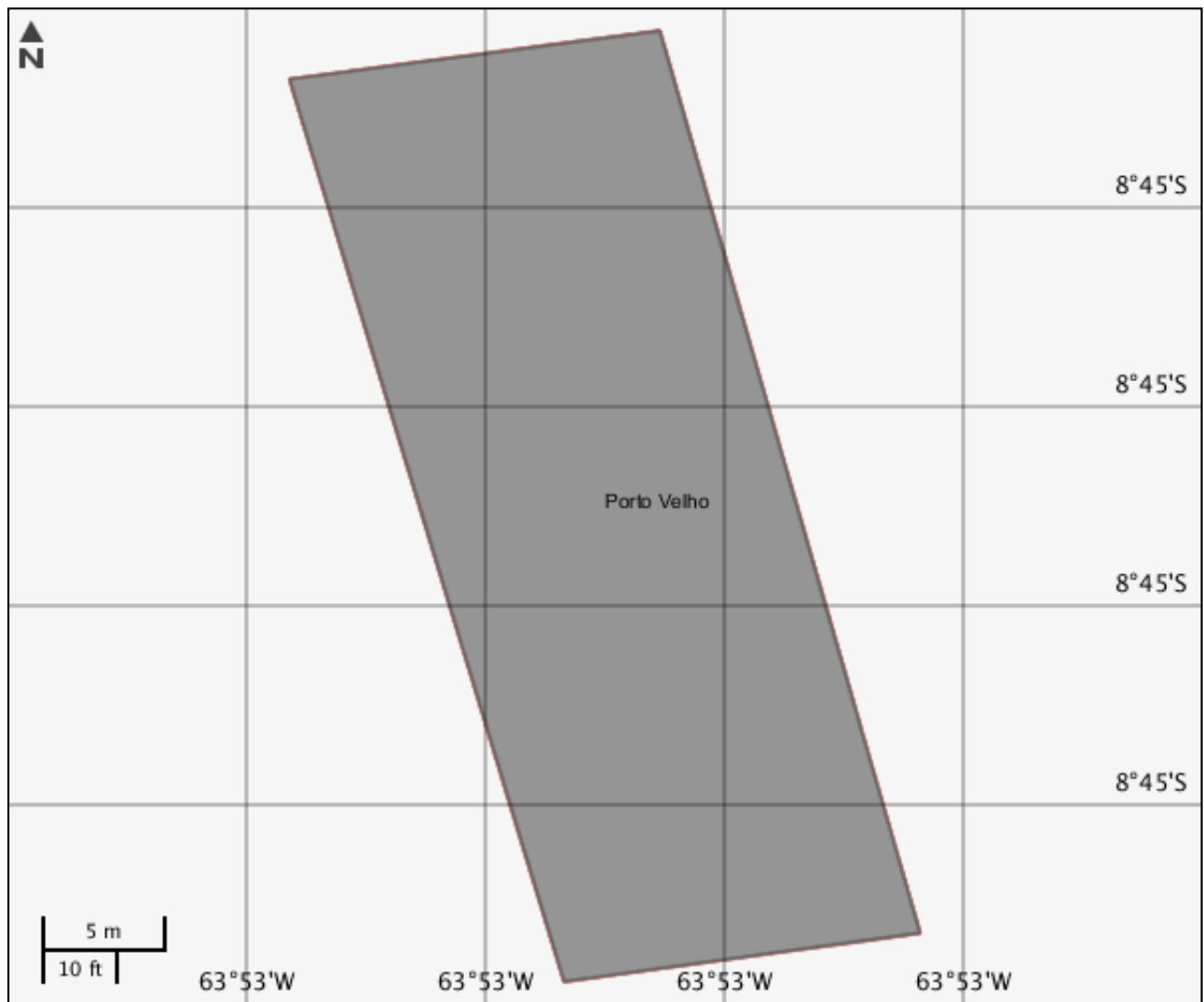
---

**Municípios**






---

Nenhum alvo potencial foi declarado pelo empreendedor para esse tema.

Mapa Temático Terras indígenas



**LEGENDA**

-  Terras indígenas
-  Terras indígenas Potencialmente Afetados
-  Área de Estudo
-  Outras Instalações Radiativas
-  Outras Instalações Nucleares

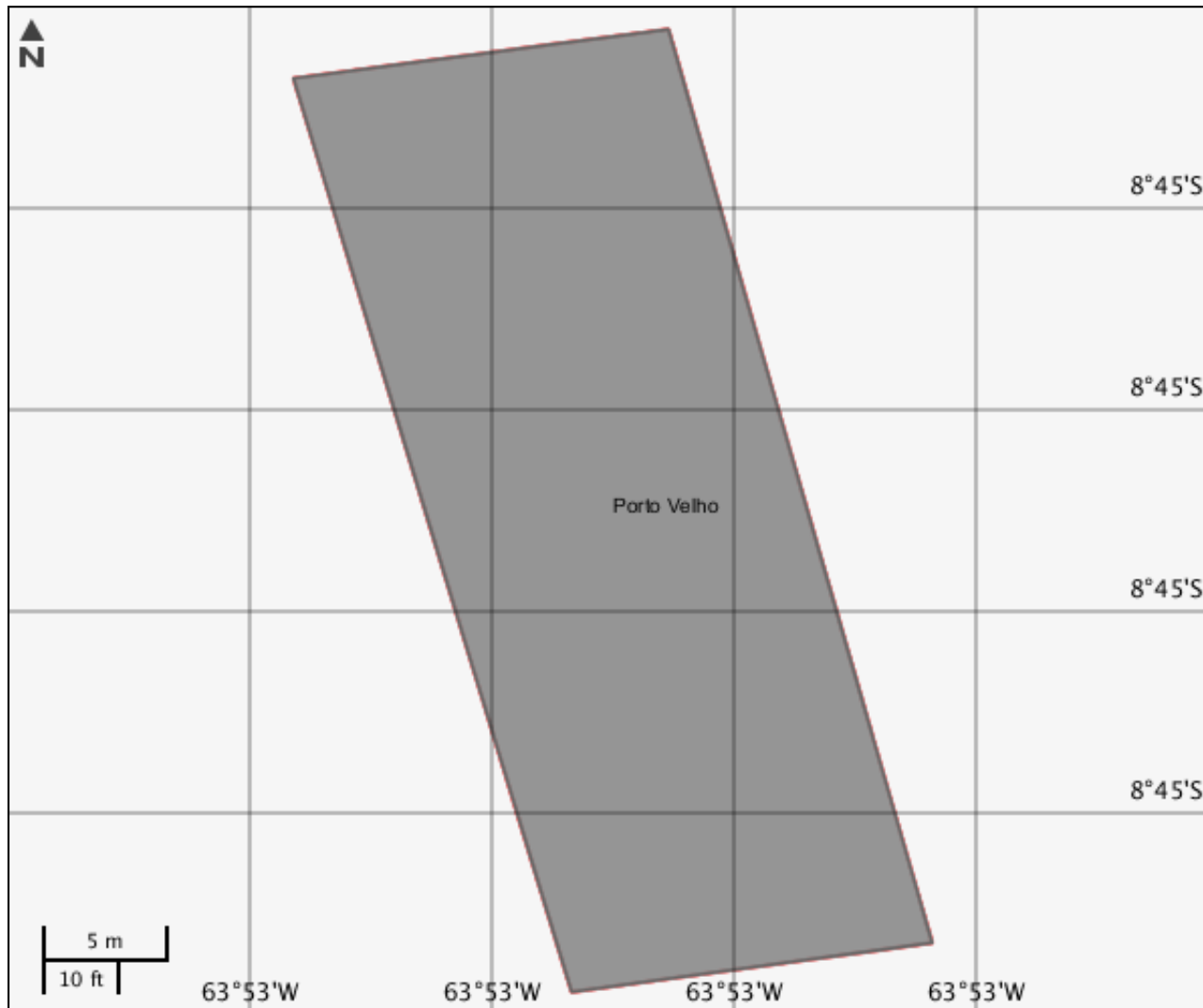
---

**Terras indígenas**

---

Nenhum alvo potencial foi declarado pelo empreendedor para esse tema.

Mapa Temático Unidades de conservação



**LEGENDA**

Unidades de conservação

- Unidade de Proteção Integral
- Unidade de Uso Sustentável

Outras instalações

- UC Potencialmente Afetado(s)
- Área de Estudo
- Outras Instalações Radiativas
- Outras Instalações Nucleares
- UC Desenhadas

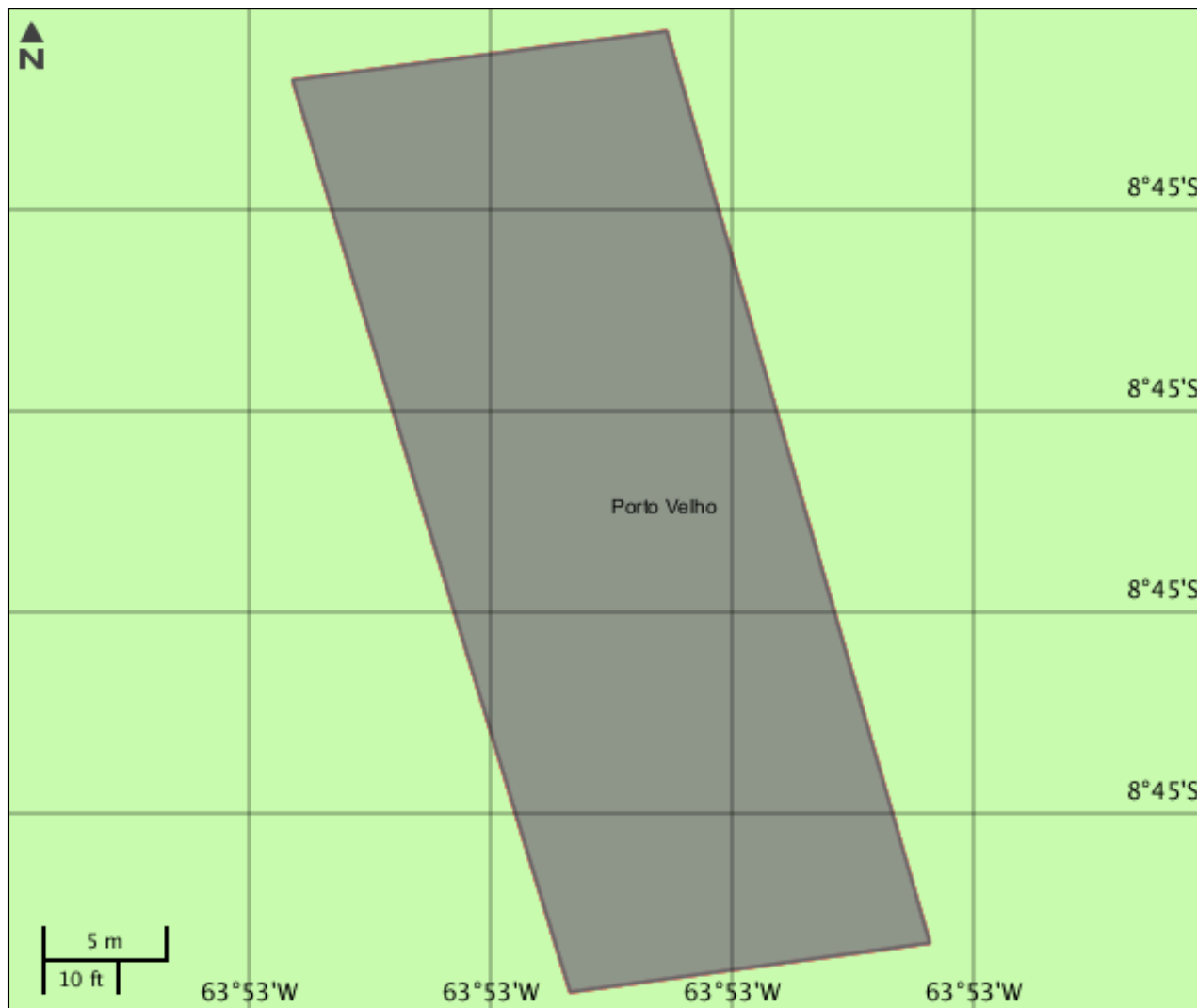
---

**Unidades de conservação**






---

Nenhum alvo potencial foi declarado pelo empreendedor para esse tema.

## Mapa Temático Amazônia legal



## LEGENDA

-  Amazônia legal
-  Amazônia legal Potencialmente Afetados
-  Área de Estudo
-  Outras Instalações Radiativas
-  Outras Instalações Nucleares



**CARACTERIZAR ÁREA DE ESTUDO - QUESTIONÁRIO****Meio Biótico**

- Sim  Não - Há previsão de supressão de vegetação nativa na área do empreendimento?
- Sim  Não - Há previsão de supressão de vegetação primária ou secundária em estágio avançado de regeneração da Mata Atlântica?
- Sim  Não - Há previsão de impacto ambiental (direto ou indireto) à unidades de conservação de proteção integral, nos termos da legislação vigente?
- Sim  Não - Há previsão de impacto ambiental (direto ou indireto) à sítios de reprodução e descanso identificados nas rotas de aves migratórias; endemismo restrito e espécies ameaçadas de extinção reconhecidas oficialmente?
- Sim  Não - Há previsão de impacto ambiental (direto ou indireto) à sítios de reprodução e descanso identificados nas rotas de aves migratórias; endemismo restrito e espécies ameaçadas de extinção reconhecidas oficialmente?
- Sim  Não - Há previsão de supressão de vegetação primária ou secundária em estágio avançado de regeneração da Mata Atlântica?
- Sim  Não - Há previsão de supressão de vegetação nativa na área do empreendimento?
- Sim  Não - Há previsão de impacto ambiental (direto ou indireto) à unidades de conservação de proteção integral, nos termos da legislação vigente?

**Meio Socioeconômico**

- Sim  Não - O empreendimento está contido em área urbana?
- Sim  Não - Há previsão de impacto ambiental (direto ou indireto) à grupos quilombolas, nos termos da legislação vigente?
- Sim  Não - Há previsão de impacto ambiental (direto ou indireto) à bens culturais acautelados, nos termos da legislação vigente?
- Sim  Não - Há previsão de impacto socioambiental (direto ou indireto) nas atividades tradicionais, culturais, sociais, econômicas ou de lazer?
- Sim  Não - Há previsão de remoção de população que implique na inviabilização da comunidade?
- Sim  Não - O empreendimento está localizado em Município pertencentes às áreas de risco ou endêmicas para malária?
- Sim  Não - Há previsão de impacto ambiental (direto ou indireto) à grupos indígenas, nos termos da legislação vigente?
- Sim  Não - Há previsão de impacto ambiental (direto ou indireto) à bens culturais acautelados, nos termos da legislação vigente?
- Sim  Não - Há previsão de impacto ambiental (direto ou indireto) à grupos indígenas, nos termos da legislação vigente?
- Sim  Não - O empreendimento está contido em área urbana?
- Sim  Não - O empreendimento está localizado em Município pertencentes às áreas de risco ou endêmicas para malária?
- Sim  Não - Há previsão de remoção de população que implique na inviabilização da comunidade?
- Sim  Não - Há previsão de impacto socioambiental (direto ou indireto) nas atividades tradicionais, culturais, sociais, econômicas ou de lazer?
- Sim  Não - Há previsão de impacto ambiental (direto ou indireto) à grupos quilombolas, nos termos da legislação vigente?



**Meio Físico**

- Sim  Não - Há registros de ocorrência de sismos na região do empreendimento?
- Sim  Não - Há registros de dados meteorológicos e/ou da qualidade do ar na região do empreendimento?
- Sim  Não - Há previsão de impacto ambiental (direto ou indireto) em cavidades naturais subterrâneas pela implantação do empreendimento e instalações associadas?
- Sim  Não - Há registros de ocorrência de sismos na região do empreendimento?
- Sim  Não - Há previsão de impacto ambiental (direto ou indireto) em cavidades naturais subterrâneas pela implantação do empreendimento e instalações associadas?
- Sim  Não - Há registros de dados meteorológicos e/ou da qualidade do ar na região do empreendimento?

**Outras Informações**

- Sim  Não - A instalação radiativa pertence aos grupos ou subgrupos 2 ou 3, conforme classificação da Norma CNEN 6.02?
- Sim  Não - A instalação radiativa pertence aos grupos ou subgrupos 7, 7C ou 7D, conforme classificação da Norma CNEN 6.02?
- Sim  Não - A instalação radiativa está em fase de descomissionamento?
- Sim  Não - Há previsão de geração de resíduo ou rejeito radioativo decorrente da operação ou manutenção da fonte radioativa?
- Sim  Não - Há previsão de geração de resíduo ou rejeito radioativo decorrente da instalação da fonte radioativa?
- Sim  Não - Há previsão de geração de resíduo ou rejeito radioativo decorrente do descomissionamento da fonte radioativa?
- Sim  Não - Há previsão de geração de resíduo ou rejeito NÃO radioativo decorrente da operação ou manutenção da fonte radioativa?
- Sim  Não - Há previsão de geração de resíduo ou rejeito NÃO radioativo decorrente da instalação da fonte radioativa?
- Sim  Não - Há previsão de geração de resíduo ou rejeito NÃO radioativo decorrente do descomissionamento da fonte radioativa?
- Sim  Não - A Instalação Radioativa está em fase de regularização ambiental de atividades e/ou processos radioativos de Instalações Radiativa/Nuclear, nos termos da IN IBAMA n. 1, de 23/02/16?
- Sim  Não - A instalação Radioativa contém estruturas enquadradas em mais de um procedimento de licenciamento? (Art.23, cap. IV, IN 1, de 23/02/16)
- Sim  Não - A instalação radiativa pertence aos grupos 1 ou 8, conforme classificação da Norma CNEN 6.02?
- Sim  Não - A instalação radiativa pertence aos grupos ou subgrupos 4, 5 ou 6, conforme classificação da Norma CNEN 6.02?



Este formulário de Solicitação de Licenciamento Ambiental (Ficha de Caracterização de Atividades - FCA) deve ser preenchido integralmente.

Todas as informações declaradas são de responsabilidade do empreendedor e empresa detentora da titularidade do empreendimento (CNPJ).

A omissão ou declaração falsa de informações impedirá a análise desta solicitação de licenciamento ambiental pelo IBAMA, sem prejuízo a outras penalidades previstas no Decreto-lei nº 2848/1940 (Código Penal) e Lei 9.605/1998 (Crimes Ambientais).

A Ficha de Caracterização de Atividades (FCA) é o documento eletrônico a ser preenchido para a Solicitação de Instauração de Processo de Licenciamento. A FCA não poderá ser editada após a confirmação de conclusão envio ao IBAMA.