



## FICHA DE CARACTERIZAÇÃO DE ATIVIDADE - FCA

FCA nº : 143839/2017

Data do Protocolo da FCA : 31/07/2017

Nº Acompanhamento : 001597f6c91a49bc

### DADOS DO INTERESSADO

**Empreendedor:** DNIT

**CNPJ:** 04.892.707/0001-00

**Razão Social:** DEPARTAMENTO NACIONAL DE INFRA-ESTRUTURA DE TRANSPORTES

**Porte da Empresa:** Entidade Pública

### CARACTERIZAÇÃO DO PROJETO


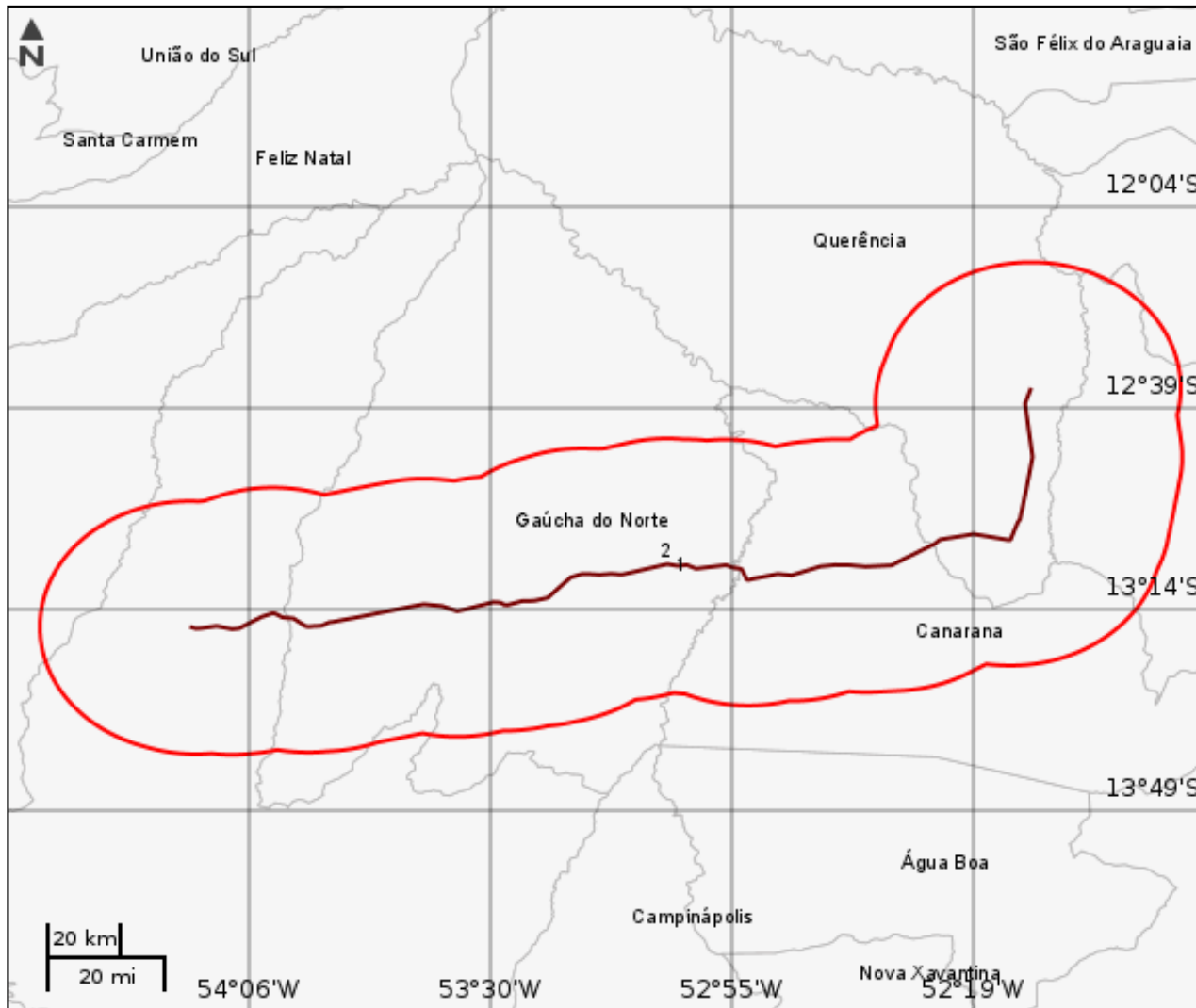
**Setor:** Transporte

**Tipologia:** Estruturas Rodoviárias

**Nome do Empreendimento:** BR-242/MT Lotes de 5 a 11

**Descrição do Projeto (Atividade/Empreendimento):** BR/UF: BR 242 /MT Trecho: Entr. MT -129/324 (GAUCHA DO NORTE) com a MT -130 até o Entr. MT ç 243 (QUERÊNCIA) Subtrecho: DOS LOTES DE 05 a 11 OU LOTES A (5, 6 e 7), B (8 e 9) e C (10 e 11). Km Inicial entre os lotes 4 e 5 é o 575,23 e km final do Trecho ç lote 11 (chegando em Querência) é o 291,98. Segmento: Aproximadamente 288 km ç Lote A (88,62 Km), Lote B (95,86 Km), Lote C (103,38 Km) - medidas aproximadas.

## LOCALIZAÇÃO DO EMPREENDIMENTO E DA ÁREA DE ESTUDO PROPOSTA



## ELEMENTOS DO PROJETO

## Área de Estudo

## Estrutura 2

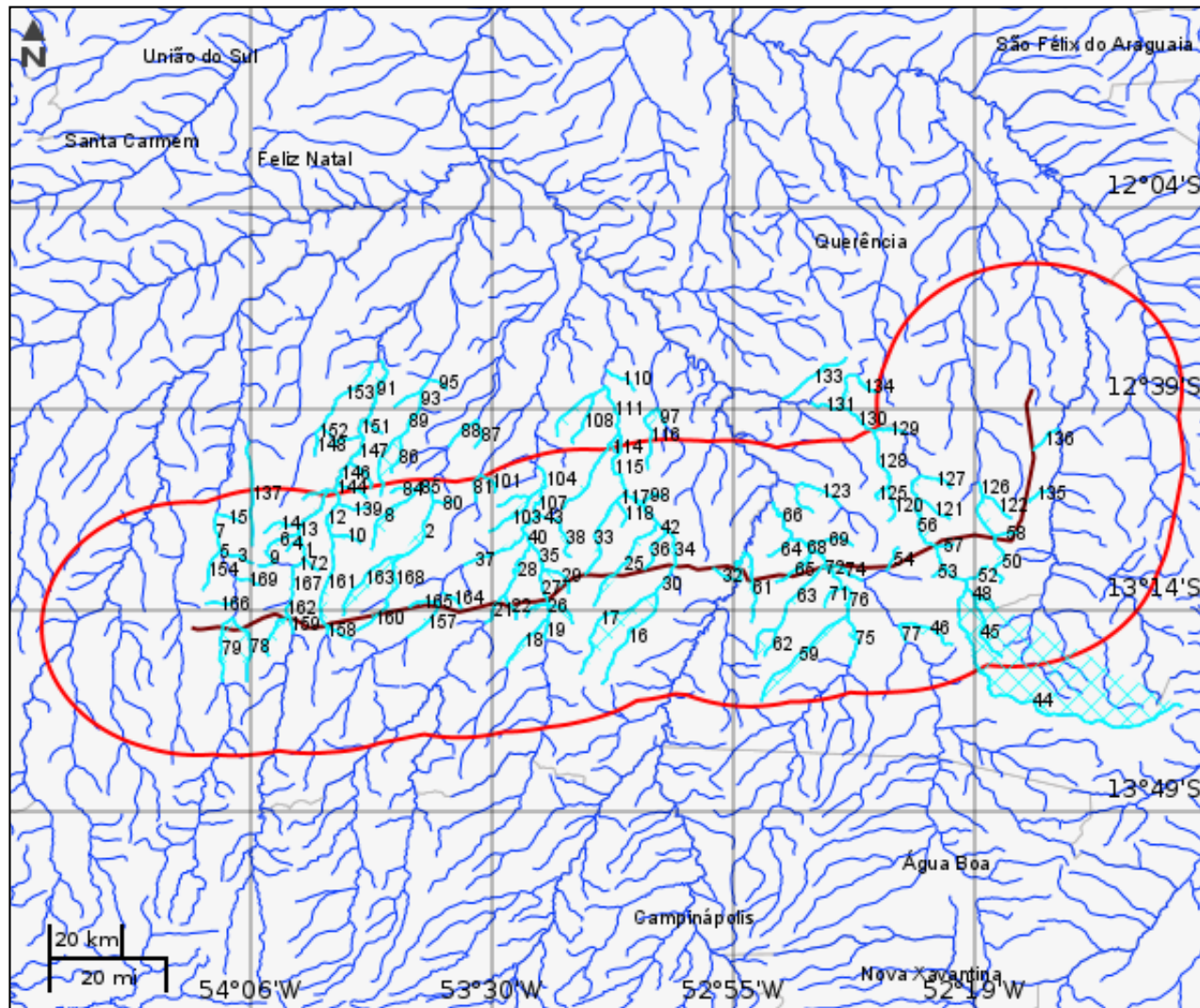
## Trecho Rodoviário

## Estrutura 1





<b>Nome</b>	<b>Extensão (m)</b>	<b>Largura (m)</b>	<b>Km inicial</b>
BR-242/MT Lotes 5 a 11	288	12,2	575,23
<b>Km final</b>	<b>Qtd. pista</b>	<b>Qtd. faixa rolagem</b>	<b>Jurisdição</b>
291,98	1	2	Federal
<b>Variante contorno?</b>	<b>Tipo divisão pista</b>	<b>Desc divisão</b>	<b>Nome Rodovia</b>
Não	Não apresenta barreira/divisão		BR-242/MT
<b>Cod. trecho rodoviário</b>	<b>Tipo intervenção</b>	<b>Situação</b>	-
242BMT0575 - 0600	Pavimentação	Em projeto	-

**CARACTERIZAR ÁREA DE ESTUDO - MAPAS TEMÁTICOS**

**Mapa Temático Cursos d'água**



**LEGENDA**

-  Cursos d'água
-  Cursos d'água Potencialmente Afetados
-  Trecho Rodoviário
-  Área de Estudo

## Cursos d'água

	<b>Nome do corpo d'água</b>	<b>Nome completo</b>	<b>Tipo de corpo d'água</b>
1	Tamitatoala ou Batovi	Rio Tamitatoala ou Batovi	Rio
2	sem nome	sem nome	
3	sem nome	sem nome	
4	sem nome	sem nome	
5	Jatobá	Rio Jatobá	Rio
6	sem nome	sem nome	
7	Jatobá	Rio Jatobá	Rio
8	Tuatuari ou Auaiá	Rio Tuatuari ou Auaiá	Rio
9	sem nome	sem nome	
10	sem nome	sem nome	
11	Tamitatoala ou Batovi	Rio Tamitatoala ou Batovi	Rio
12	Bacaeri	Ribeirão Bacaeri	Ribeirão
13	Tamitatoala ou Batovi	Rio Tamitatoala ou Batovi	Rio
14	sem nome	sem nome	
15	sem nome	sem nome	
16	sem nome	sem nome	
17	Mira-sol	Rio Mira-sol	Rio
18	sem nome	sem nome	
19	Pacuneiro	Rio Pacuneiro	Rio
20	sem nome	sem nome	
21	Curisevo	Rio Curisevo	Rio
22	sem nome	sem nome	
23	Pacuneiro	Rio Pacuneiro	Rio
24	sem nome	sem nome	
25	sem nome	sem nome	
26	Pacuneiro	Rio Pacuneiro	Rio
27	Pacuneiro	Rio Pacuneiro	Rio
28	Curisevo	Rio Curisevo	Rio
29	sem nome	sem nome	
30	Mira-sol	Rio Mira-sol	Rio
31	Culuene	Rio Culuene	Rio
32	sem nome	sem nome	
33	sem nome	sem nome	
34	Mira-sol	Rio Mira-sol	Rio
35	Pacuneiro	Rio Pacuneiro	Rio

## Cursos d'água

	Nome do corpo d'água	Nome completo	Tipo de corpo d'água
36	sem nome	sem nome	
37	Kevuaieli	Ribeirão Kevuaieli	Ribeirão
38	sem nome	sem nome	
39	Kevuaieli	Ribeirão Kevuaieli	Ribeirão
40	Curisevo	Rio Curisevo	Rio
41	Curisevo	Rio Curisevo	Rio
42	Mira-sol	Rio Mira-sol	Rio
43	sem nome	sem nome	
44	Tanguro	Rio Tanguro	Rio
45	Machado	Ribeirão do Machado	Ribeirão
46	sem nome	sem nome	
47	sem nome	sem nome	
48	Machado	Ribeirão do Machado	Ribeirão
49	Tanguro	Rio Tanguro	Rio
50	Darro ou Feio	Rio Darro ou Feio	Rio
51	Tanguro	Rio Tanguro	Rio
52	sem nome	sem nome	
53	sem nome	sem nome	
54	sem nome	sem nome	
55	Tanguro	Rio Tanguro	Rio
56	Tanguro	Rio Tanguro	Rio
57	sem nome	sem nome	
58	sem nome	sem nome	
59	Água Parada	Córrego Água Parada	Córrego
60	sem nome	sem nome	
61	sem nome	sem nome	
62	sem nome	sem nome	
63	sem nome	sem nome	
64	sem nome	sem nome	
65	sem nome	sem nome	
66	Sete de Setembro	Rio Sete de Setembro	Rio
67	Sete de Setembro	Rio Sete de Setembro	Rio
68	Sete de Setembro	Rio Sete de Setembro	Rio

## Cursos d'água

	Nome do corpo d'água	Nome completo	Tipo de corpo d'água
69	Sucuri	Córrego Sucuri	Córrego
70	Sete de Setembro	Rio Sete de Setembro	Rio
71	sem nome	sem nome	
72	Sete de Setembro	Rio Sete de Setembro	Rio
73	Coronel Vanick	Córrego Coronel Vanick	Córrego
74	Sete de Setembro	Rio Sete de Setembro	Rio
75	Coronel Vanick	Córrego Coronel Vanick	Córrego
76	Coronel Vanick	Córrego Coronel Vanick	Córrego
77	Sete de Setembro	Rio Sete de Setembro	Rio
78	sem nome	sem nome	
79	Jatobá	Rio Jatobá	Rio
80	sem nome	sem nome	
81	Aulu	Rio Aulu	Rio
82	sem nome	sem nome	
83	Tabapuá	Rio Tabapuá	Rio
84	sem nome	sem nome	
85	Tuatuari ou Auaiá	Rio Tuatuari ou Auaiá	Rio
86	sem nome	sem nome	
87	sem nome	sem nome	
88	Tuatuari ou Auaiá	Rio Tuatuari ou Auaiá	Rio
89	Tabapuá	Rio Tabapuá	Rio
90	sem nome	sem nome	
91	Tamitatoala ou Batovi	Rio Tamitatoala ou Batovi	Rio
92	sem nome	sem nome	
93	Tabapuá	Rio Tabapuá	Rio
94	Tabapuá	Rio Tabapuá	Rio
95	sem nome	sem nome	
96	Mira-sol	Rio Mira-sol	Rio
97	Ipari	Córrego da Ipari	Córrego
98	sem nome	sem nome	
99	Mira-sol	Rio Mira-sol	Rio
100	sem nome	sem nome	
101	sem nome	sem nome	

## Cursos d'água

	Nome do corpo d'água	Nome completo	Tipo de corpo d'água
102	sem nome	sem nome	
103	sem nome	sem nome	
104	Curisevo	Rio Curisevo	Rio
105	sem nome	sem nome	
106	sem nome	sem nome	
107	Curisevo	Rio Curisevo	Rio
108	sem nome	sem nome	
109	sem nome	sem nome	
110	sem nome	sem nome	
111	Mira-sol	Rio Mira-sol	Rio
112	sem nome	sem nome	
113	sem nome	sem nome	
114	sem nome	sem nome	
115	Mira-sol	Rio Mira-sol	Rio
116	sem nome	sem nome	
117	sem nome	sem nome	
118	sem nome	sem nome	
119	Darro ou Feio	Rio Darro ou Feio	Rio
120	sem nome	sem nome	
121	sem nome	sem nome	
122	sem nome	sem nome	
123	Quebrado	Córrego Quebrado	Córrego
124	Tanguro	Rio Tanguro	Rio
125	sem nome	sem nome	
126	Darro ou Feio	Rio Darro ou Feio	Rio
127	sem nome	sem nome	
128	sem nome	sem nome	
129	Tanguro	Rio Tanguro	Rio
130	Tanguro	Rio Tanguro	Rio
131	Tanguro	Rio Tanguro	Rio
132	Matinho	Córrego Matinho	Córrego
133	Descoberto	Córrego Descoberto	Córrego
134	sem nome	sem nome	


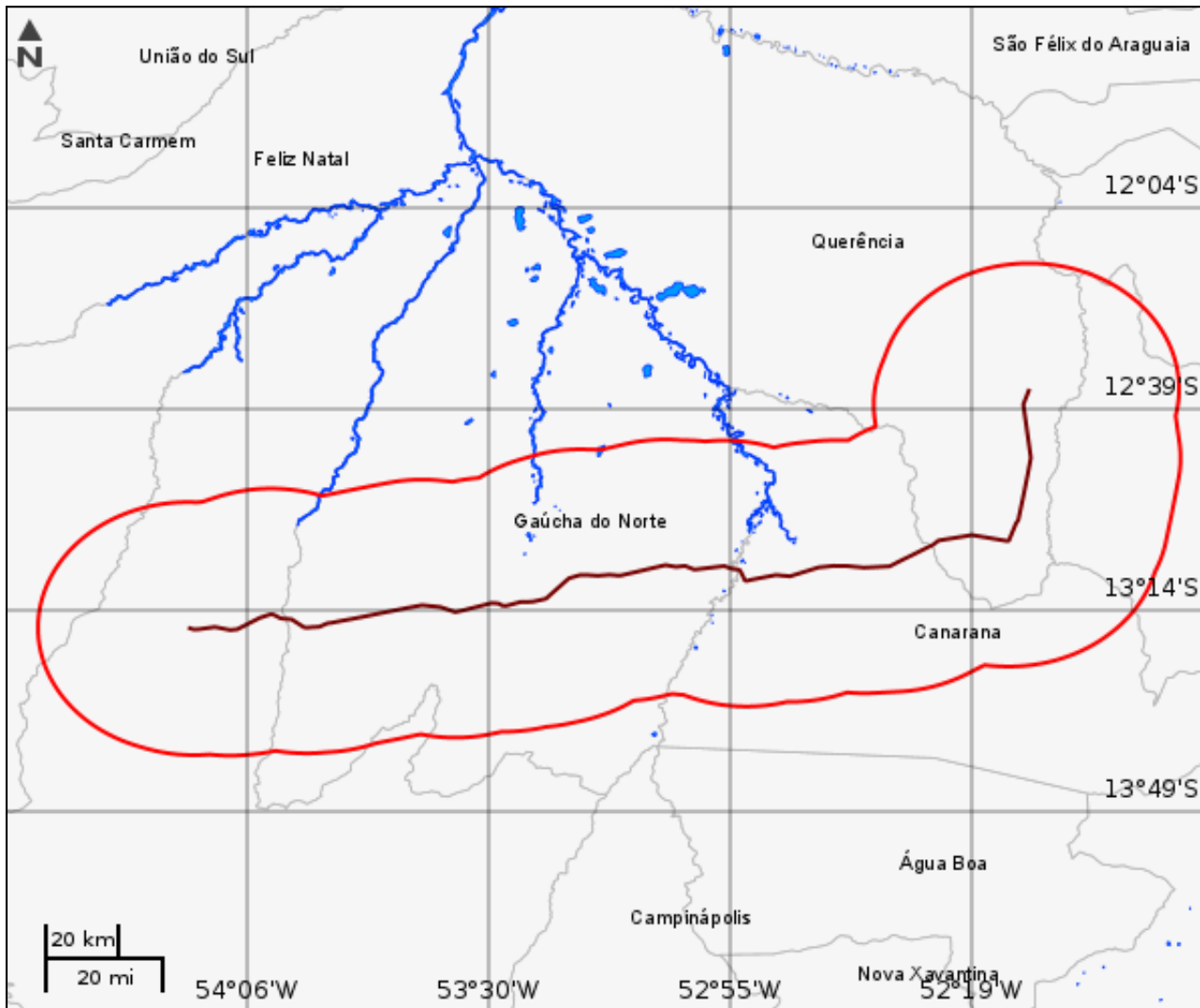


## Cursos d'água

	Nome do corpo d'água	Nome completo	Tipo de corpo d'água
135	sem nome	sem nome	
136	sem nome	sem nome	
137	Jaguaririca	Ribeirão Jaguaririca	Ribeirão
138	Tamitatoala ou Batovi	Rio Tamitatoala ou Batovi	Rio
139	sem nome	sem nome	
140	Bacaeri	Ribeirão Bacaeri	Ribeirão
141	sem nome	sem nome	
142	sem nome	sem nome	
143	Tamitatoala ou Batovi	Rio Tamitatoala ou Batovi	Rio
144	Tamitatoala ou Batovi	Rio Tamitatoala ou Batovi	Rio
145	sem nome	sem nome	
146	Tamitatoala ou Batovi	Rio Tamitatoala ou Batovi	Rio
147	Tamitatoala ou Batovi	Rio Tamitatoala ou Batovi	Rio
148	sem nome	sem nome	
149	sem nome	sem nome	
150	sem nome	sem nome	
151	Tamitatoala ou Batovi	Rio Tamitatoala ou Batovi	Rio
152	Quente	Rio Quente	Rio
153	Quente	Rio Quente	Rio
154	sem nome	sem nome	
155	sem nome	sem nome	
156	sem nome	sem nome	
157	Kevuaieli	Ribeirão Kevuaieli	Ribeirão
158	Bacaeri	Ribeirão Bacaeri	Ribeirão
159	Tamitatoaba ou Batovi	Rio Tamitatoaba ou Batovi	Rio
160	sem nome	sem nome	
161	Bacaeri	Ribeirão Bacaeri	Ribeirão
162	Tamitatoaba ou Batovi	Rio Tamitatoaba ou Batovi	Rio
163	sem nome	sem nome	
164	sem nome	sem nome	
165	sem nome	sem nome	
166	sem nome	sem nome	
167	Tamitatoaba ou Batovi	Rio Tamitatoaba ou Batovi	Rio

<b>Cursos d'água</b>			
	<b>Nome do corpo d'água</b>	<b>Nome completo</b>	<b>Tipo de corpo d'água</b>
168	sem nome	sem nome	
169	sem nome	sem nome	
170	sem nome	sem nome	
171	sem nome	sem nome	
172	Tamitatoaba ou Batovi	Rio Tamitatoaba ou Batovi	Rio

Mapa Temático Massa d'água




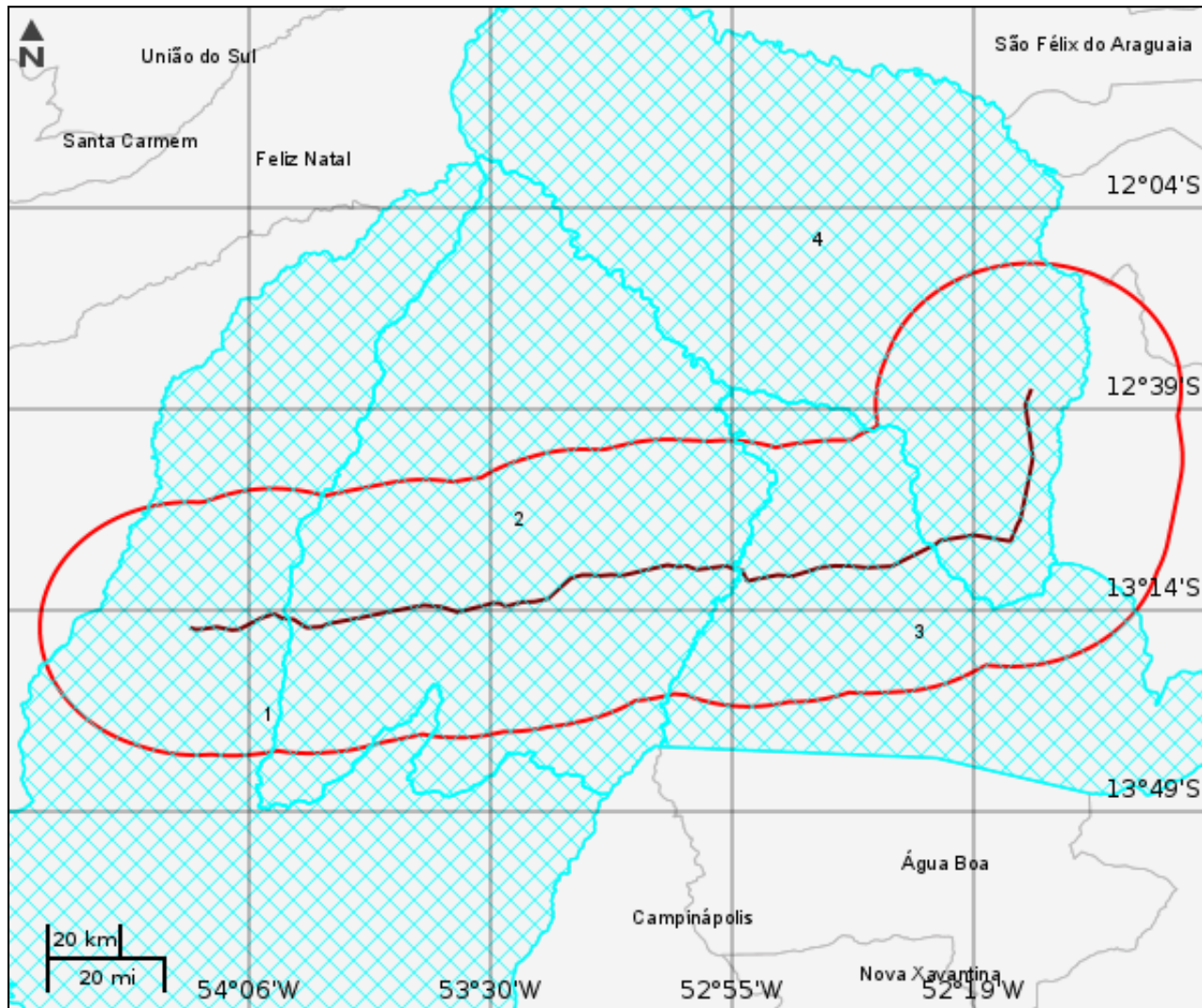
---

**Massa d'água**

---

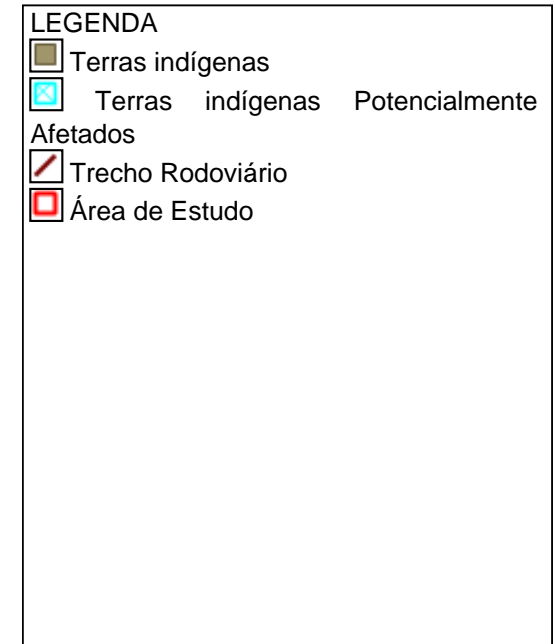
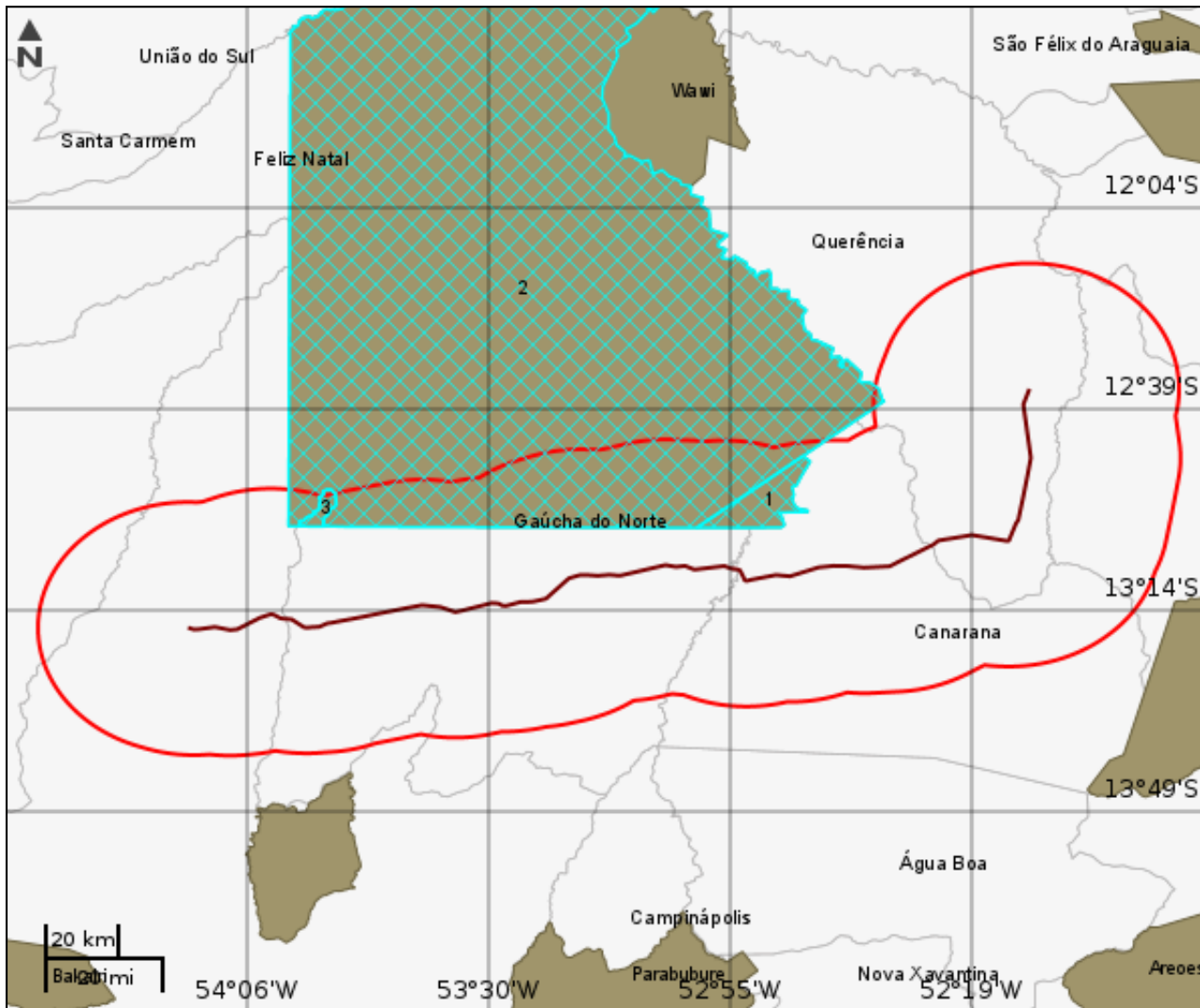
Nenhum alvo potencial foi declarado pelo empreendedor para esse tema.

Mapa Temático Municípios



<b>Municípios</b>			
	<b>Código município</b>	<b>Nome</b>	<b>Sigla UF</b>
1	5106307	Paranatinga	MT
2	5103858	Gaúcha do Norte	MT
3	5102702	Canarana	MT
4	5107065	Querência	MT

Mapa Temático Terras indígenas

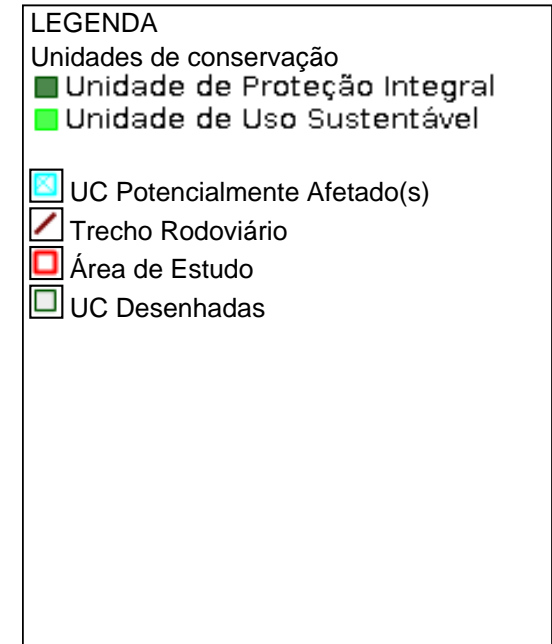
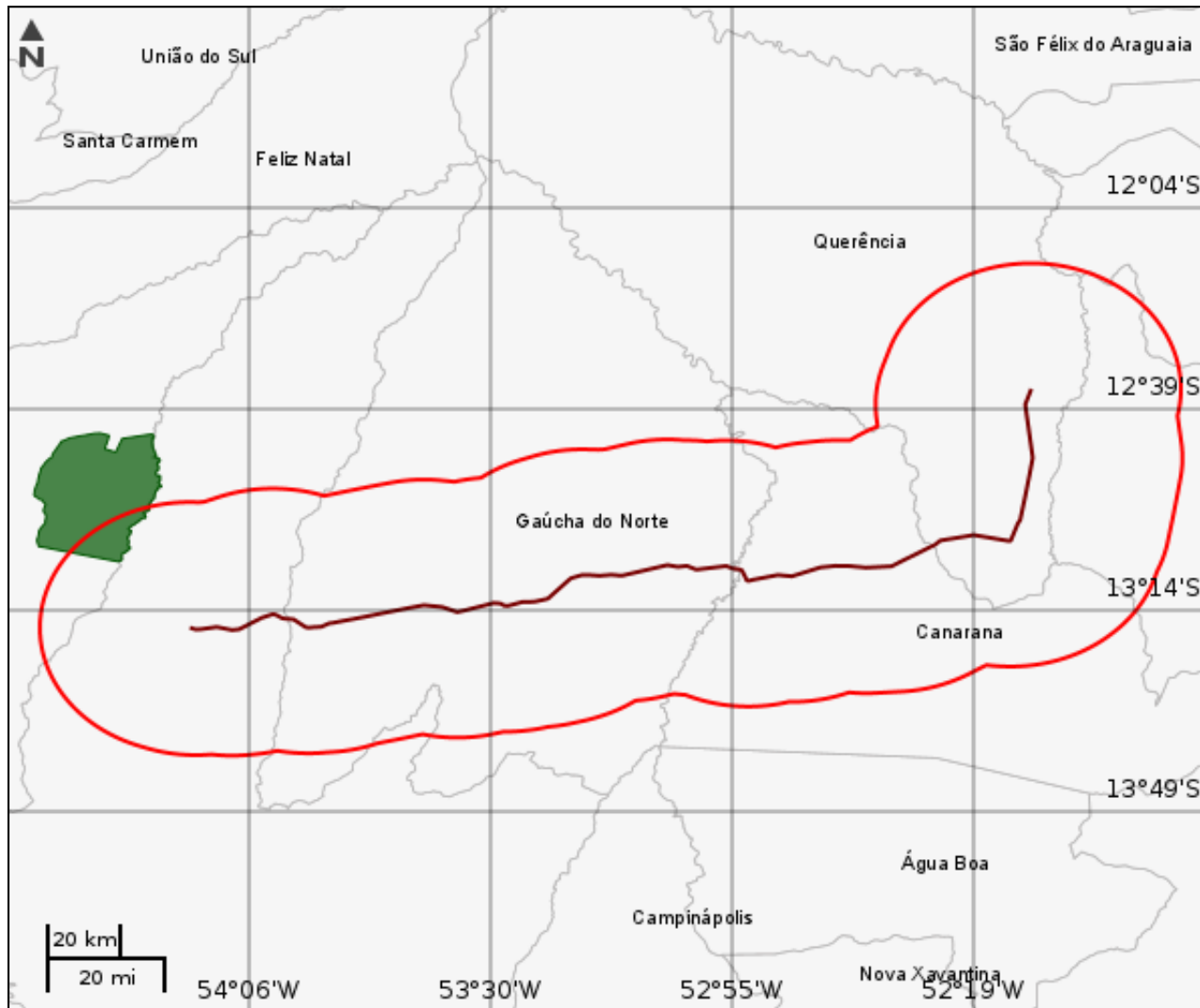


**Terras indígenas**

	Área indígena	Terra Indígena	Tipo área indígena	Grupo étnico	População	Área	Situação espacial da área	Área em revisão	Observações
1	Pequizal do Naruvôtu	Pequizal do Naruvôtu	TI	Naravute	0	27980	Principal	0	sem observação
2	Parque do Xingu	Parque do Xingu	TI	Mentuktire, Suyá	3110	2642000	Principal	0	sem observação
3	Batovi	Batovi	TI	Waurá	236	5158.98	Principal	0	sem observação



Mapa Temático Unidades de conservação



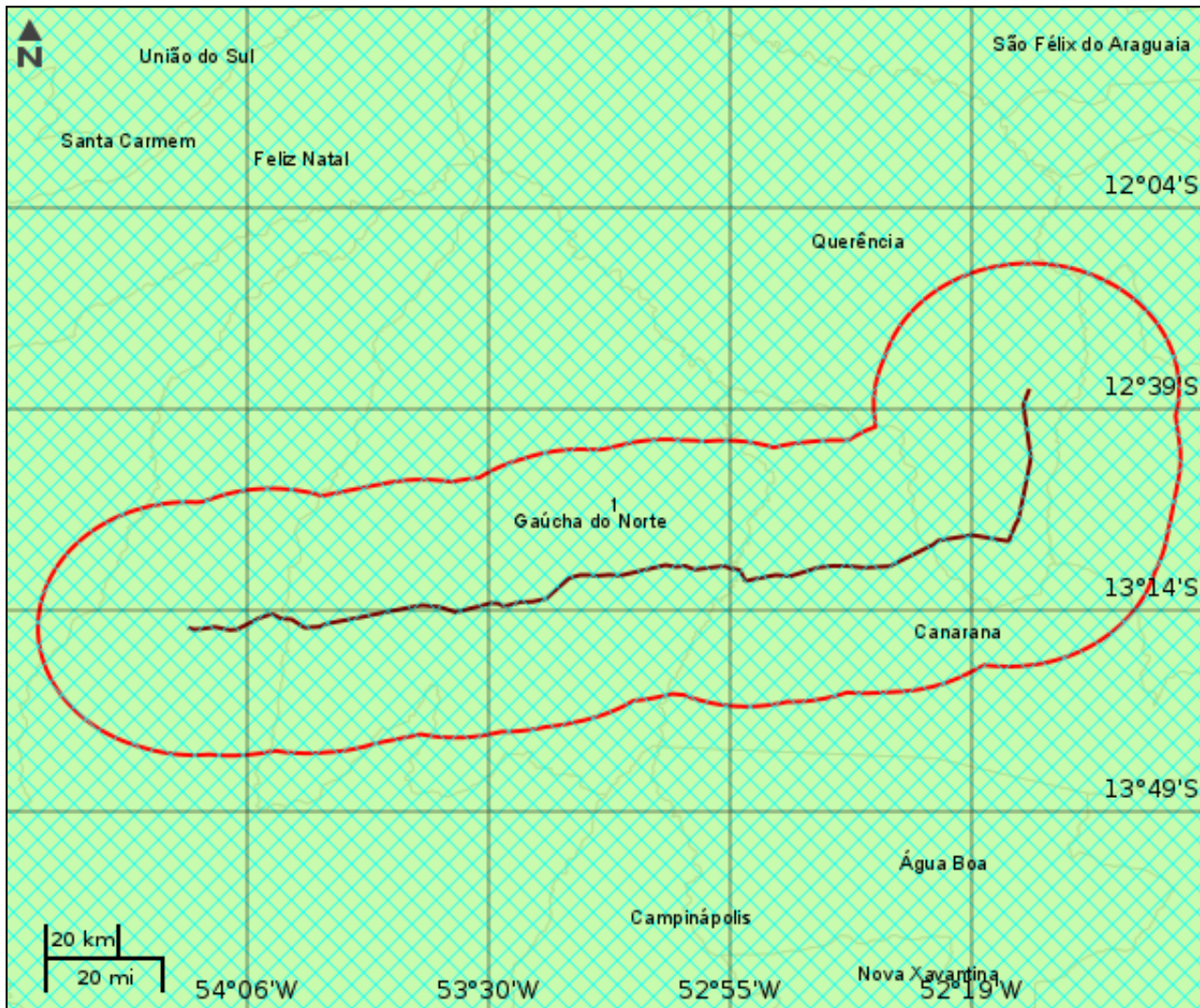
---

**Unidades de conservação**

---

Nenhum alvo potencial foi declarado pelo empreendedor para esse tema.

Mapa Temático Amazônia legal



**LEGENDA**

- Amazônia legal
- Amazônia legal Potencialmente Afetados
- Trecho Rodoviário
- Área de Estudo



**CARACTERIZAR ÁREA DE ESTUDO - QUESTIONÁRIO****Meio Biótico**

- Sim  Não - O projeto implica supressão de vegetação primária ou vegetação secundária em estágio avançado de regeneração do Bioma Mata Atlântica?
- Sim  Não - O projeto é localizado ou desenvolvido (total ou parcialmente) em Unidade de Conservação instituída pela União? (exceto em Áreas de Proteção Ambiental - APA, conforme Lei Complementar nº 140/2011)
- Sim  Não - O projeto afeta Unidade de Conservação - UC ou sua Zona de Amortecimento - ZA (municipal, estadual ou federal)? Inexistindo ZA, deverá ser considerada a faixa de 3 mil metros a partir do limite da UC, exceto APA e RPPN

**Meio Socioeconômico**

- Sim  Não - Há previsão de impacto (direto ou indireto) em centro histórico tombado?
- Sim  Não - Há previsão de impacto (direto ou indireto) em Terras Indígenas, nos termos da legislação vigente?
- Sim  Não - Há previsão de impacto (direto ou indireto) em Terras Quilombolas, nos termos da legislação vigente?
- Sim  Não - Há previsão de impacto ambiental (direto ou indireto) em bens culturais acautelados em âmbito Federal, nos termos da legislação vigente?
- Sim  Não - Há previsão de impacto (direto ou indireto) em área urbana?
- Sim  Não - Há previsão de impacto (direto ou indireto) em centro histórico urbano?
- Sim  Não - O projeto implica remoção da população?

**Meio Físico**

- Sim  Não - Há previsão de impacto (direto ou indireto) em meio aquático?
- Sim  Não - Há previsão de impacto (direto ou indireto) em Cavidades Naturais Subterrâneas?

**Outras Informações**

- Sim  Não - O empreendimento se encontra total ou parcialmente localizado dentro da Amazônia Legal?
- Sim  Não - O empreendimento se encontra parcialmente implantado, em leito natural?
- Sim  Não - A malha rodoviária à qual se insere o presente empreendimento, encontra-se com processo de licenciamento aberto (ordinário ou de regularização) no Ibama ou outro órgão de meio ambiente?
- Sim  Não - Este é um empreendimento de caráter militar? (Leis Complementares nº 097/1999 e nº 140/2011)
- Sim  Não - O projeto será desenvolvido dentro da faixa de domínio preexistente?



Este formulário de Solicitação de Licenciamento Ambiental (Ficha de Caracterização de Atividades - FCA) deve ser preenchido integralmente.

Todas as informações declaradas são de responsabilidade do empreendedor e empresa detentora da titularidade do empreendimento (CNPJ).

A omissão ou declaração falsa de informações impedirá a análise desta solicitação de licenciamento ambiental pelo IBAMA, sem prejuízo a outras penalidades previstas no Decreto-lei nº 2848/1940 (Código Penal) e Lei 9.605/1998 (Crimes Ambientais).

A Ficha de Caracterização de Atividades (FCA) é o documento eletrônico a ser preenchido para a Solicitação de Instauração de Processo de Licenciamento. A FCA não poderá ser editada após a confirmação de conclusão envio ao IBAMA.