



FICHA DE CARACTERIZAÇÃO DE ATIVIDADE - FCA

FCA nº : 143573/2017

Data do Protocolo da FCA : 06/06/2017

Nº Acompanhamento : 0015936e65375a1a

DADOS DO INTERESSADO

Empreendedor: ELEVAÇÕES PORTUARIAS S.A

CNPJ: 25.278.404/0001-72

Razão Social: ELEVAÇÕES PORTUARIAS S.A

Porte da Empresa: Porte Grande

CARACTERIZAÇÃO DO PROJETO


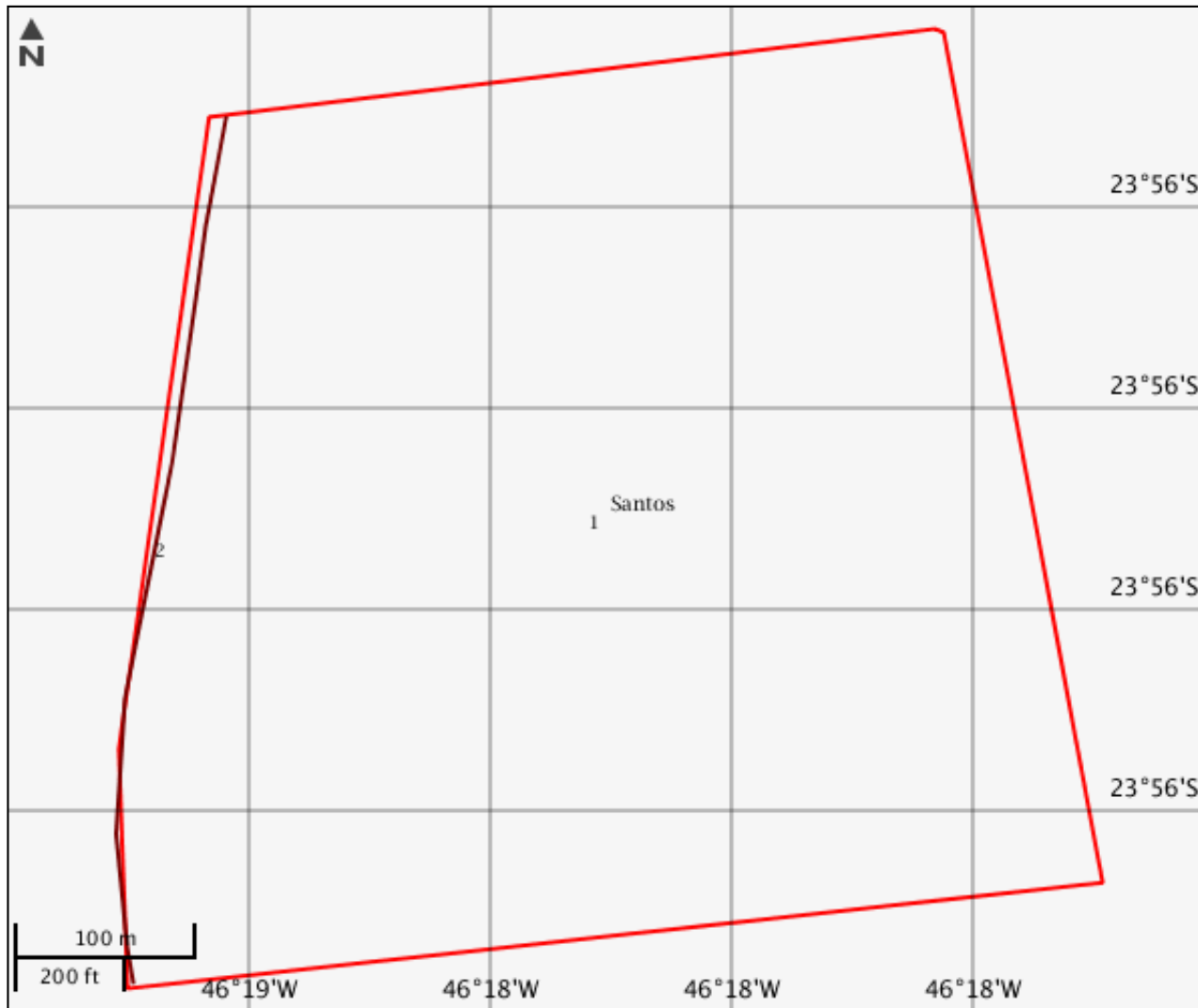
Setor: Outras

Tipologia: Outras

Nome do Empreendimento: ELEVAÇÕES PORTUÁRIAS S/A

Descrição do Projeto (Atividade/Empreendimento): O Terminal da Elevações Portuárias localiza-se na Baixada Santista, estado de São Paulo, na margem direita do Porto Organizado de Santos, sob jurisdição da Autoridade Portuária da Companhia Docas do Estado de São Paulo e CODESP. Localmente, o empreendimento situa-se no município de Santos, nas coordenadas Latitude - 46°19'0.13 e Longitude e 23°56'34.88, cujo acesso ocorre pela Avenida Eduardo Pereira Guinle s/n. A Elevações Portuárias é uma empresa do grupo Rumo, pertencente à COSAN, responsável pela prestação de serviços de elevação no Porto de Santos/SP. Os terminais da Elevações Portuárias estão instalados no Porto de Santos desde 1996. As atividades desenvolvidas nos Terminais da Elevações Portuárias são de armazenagem e movimentação de açúcar e de grãos a granel ou em sacos, como milho e soja. A operação no terminal se inicia com a chegada das cargas via modal rodoviário e/ou ferroviário. Tanto os caminhões como os vagões realizam a pesagem em balanças e são descarregados em moegas. Os produtos são escoados por silos sob as moegas para esteiras transportadoras subterrâneas, que encaminham os produtos para elevadores de canecas, elevando a carga a uma cota superior até uma esteira transportadora no interior dos armazéns. No interior dos armazéns a distribuição da carga é realizada pelos trippers. No piso dos armazéns os vazadores são abertos e por meio de pás carregadeiras os produtos são direcionados para serem escoados para as esteiras transportadoras subterrâneas. Das esteiras subterrâneas os produtos são elevados para as esteiras de embarque superiores por meio de elevadores de canecas para as esteiras transportadoras superiores, direcionando as cargas para os shiploaders, que realizam a distribuição da carga nos porões dos navios. Ressalta-se que entre as esteiras e shiploaders existem balanças de fluxo que realizam a pesagem da carga a ser embarcada. A área da Elevações Portuárias no Porto de Santos possui 118.434,38 m² e é composta por dois terminais, Terminal Norte e T16 e Terminal Sul e T19. Dentre os equipamentos instalados para a movimentação de carga, destacam-se as moegas de descarga dos caminhões e vagões, elevadores de canecas que elevam as cargas para as esteiras transportadoras, o sistema de esteiras transportadoras para o interior dos armazéns e para o carregamento de navios. O terminal possui acessos aquaviários e terrestre, rodoviário e ferroviário. O acesso rodoviário à área dos terminais da Elevações Portuárias é realizado pela Avenida Perimetral até a Avenida Eduardo P. Guinle, considerada a via interna principal. O local do empreendimento é servido por linha e pátios ferroviários operados pela empresa Portofer (concessionária das operações ferroviárias do Porto de Santos). Quanto aos acessos aquaviários, nos terminais da Elevações Portuárias existem dois berços de atracação no Canal de Santos, um em cada terminal. O berço de atracação do T-16, dispõe de 267 m e o berço de atracação do T-19 dispõe de 270 m. Com relação ao calado, por ocasião das preamares, estabeleceu-se que o calado máximo permitido é de 13,60 m no T-16 e 13,50 no T-19. Na baixa-mar, o calado máximo permitido é de 12,60 m no T-16 e de 12,50 no T-19.

LOCALIZAÇÃO DO EMPREENDIMENTO E DA ÁREA DE ESTUDO PROPOSTA



ELEMENTOS DO PROJETO

Área de Estudo

Estrutura 1

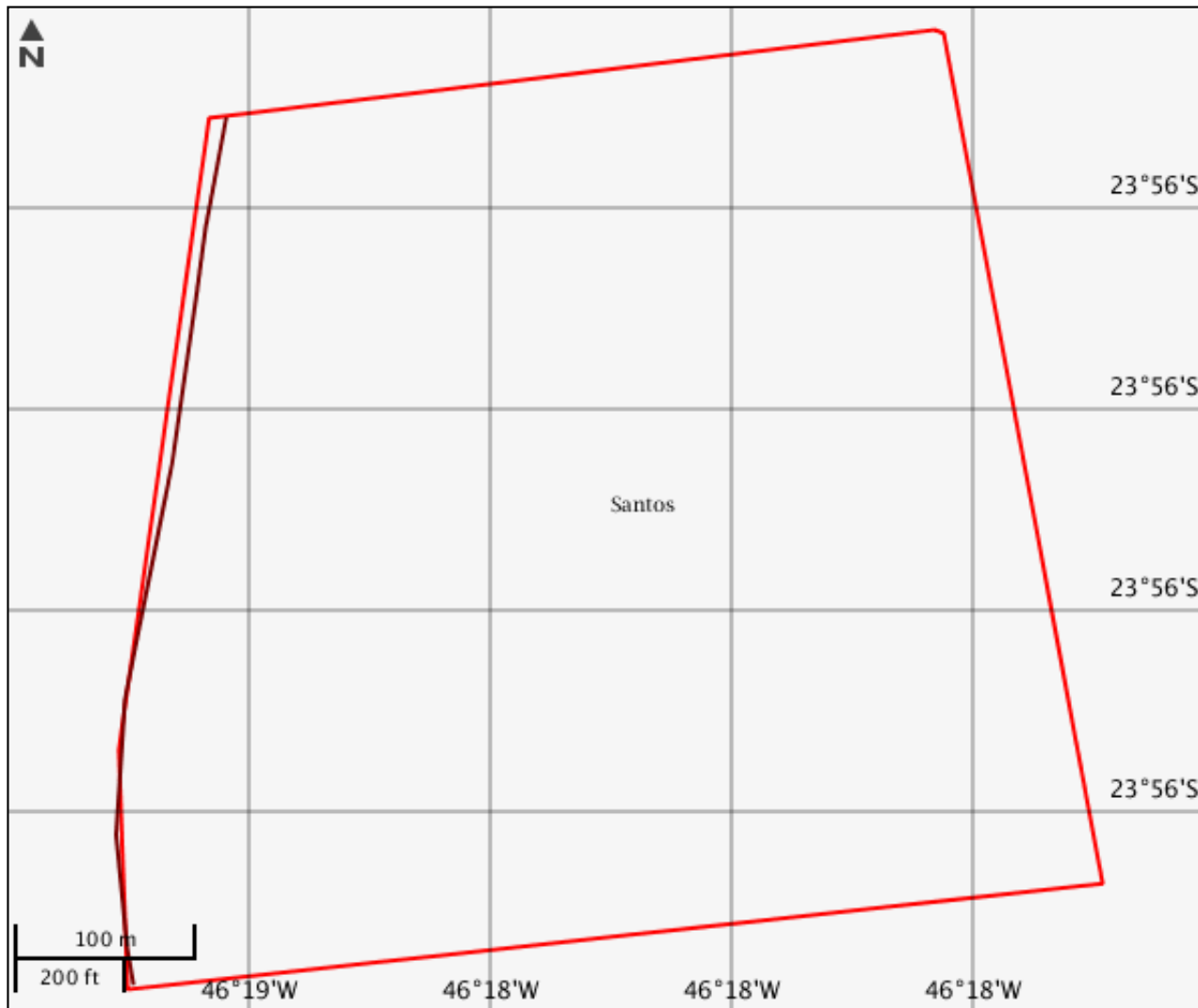
Estrutura linear

Estrutura 2





Nome	Descrição	Extensão (m)	Tipo intervenção
Portofer	A linha principal segue alinhamento ao longo da Rua Xavier da Silveira, situando-se na borda da área portuária. A linha é singela (serve aos dois sentidos d), em bitola mista (bitola larga ζ com 1,6 metro, e bitola métrica ζ com 1,0 metro)	100000	Utilização de estrutura existente
Situação	-	-	-
Em operação	-	-	-

CARACTERIZAR ÁREA DE ESTUDO - MAPAS TEMÁTICOS

Mapa Temático Cursos d'água




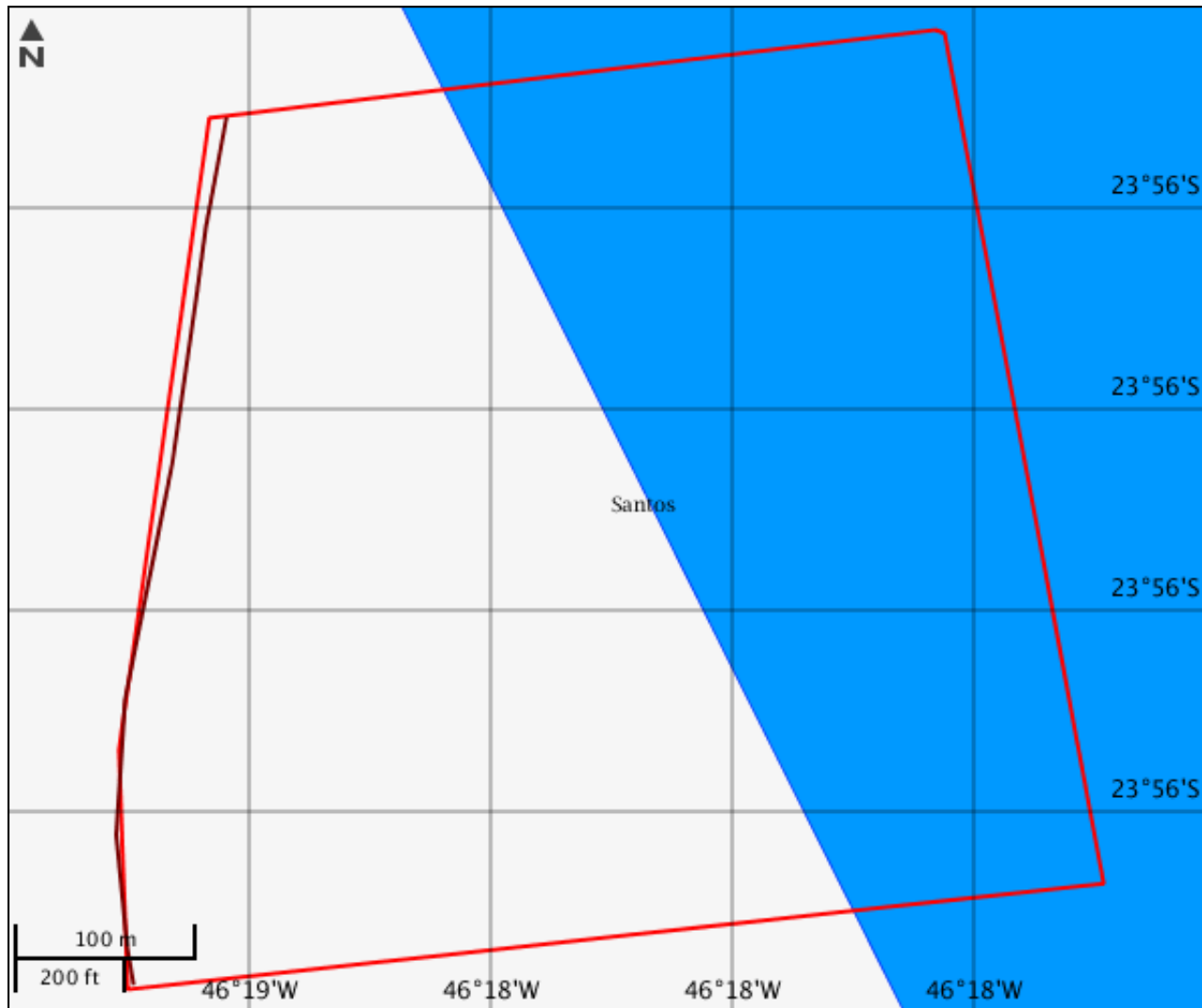
LEGENDA

-  Cursos d'água
-  Cursos d'água Potencialmente Afetados
-  Área de Estudo
-  Estrutura linear

Cursos d'água

Nenhum alvo potencial foi declarado pelo empreendedor para esse tema.

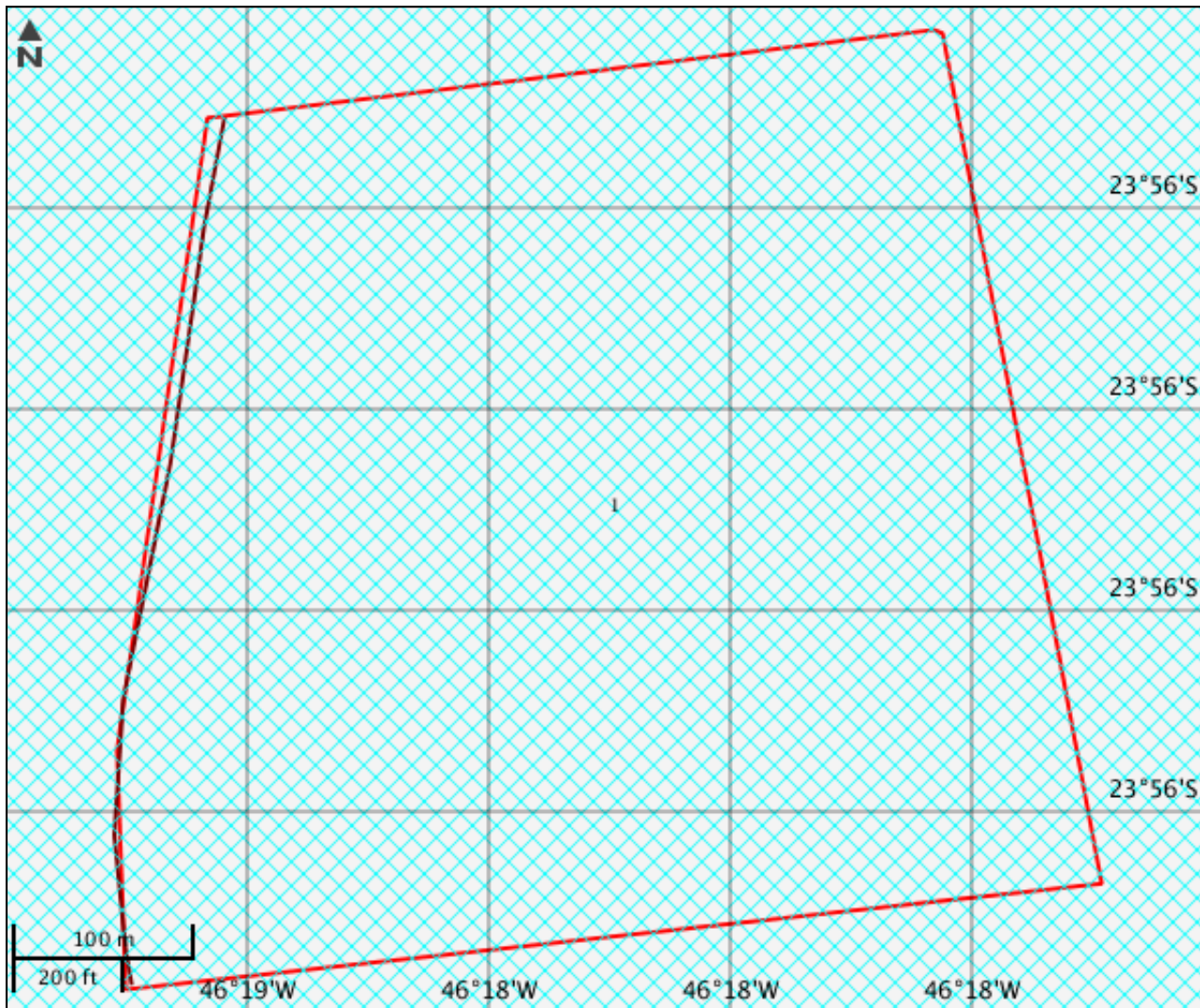
Mapa Temático Massa d'água







Massa d'água

Nenhum alvo potencial foi declarado pelo empreendedor para esse tema.

Mapa Temático Municípios

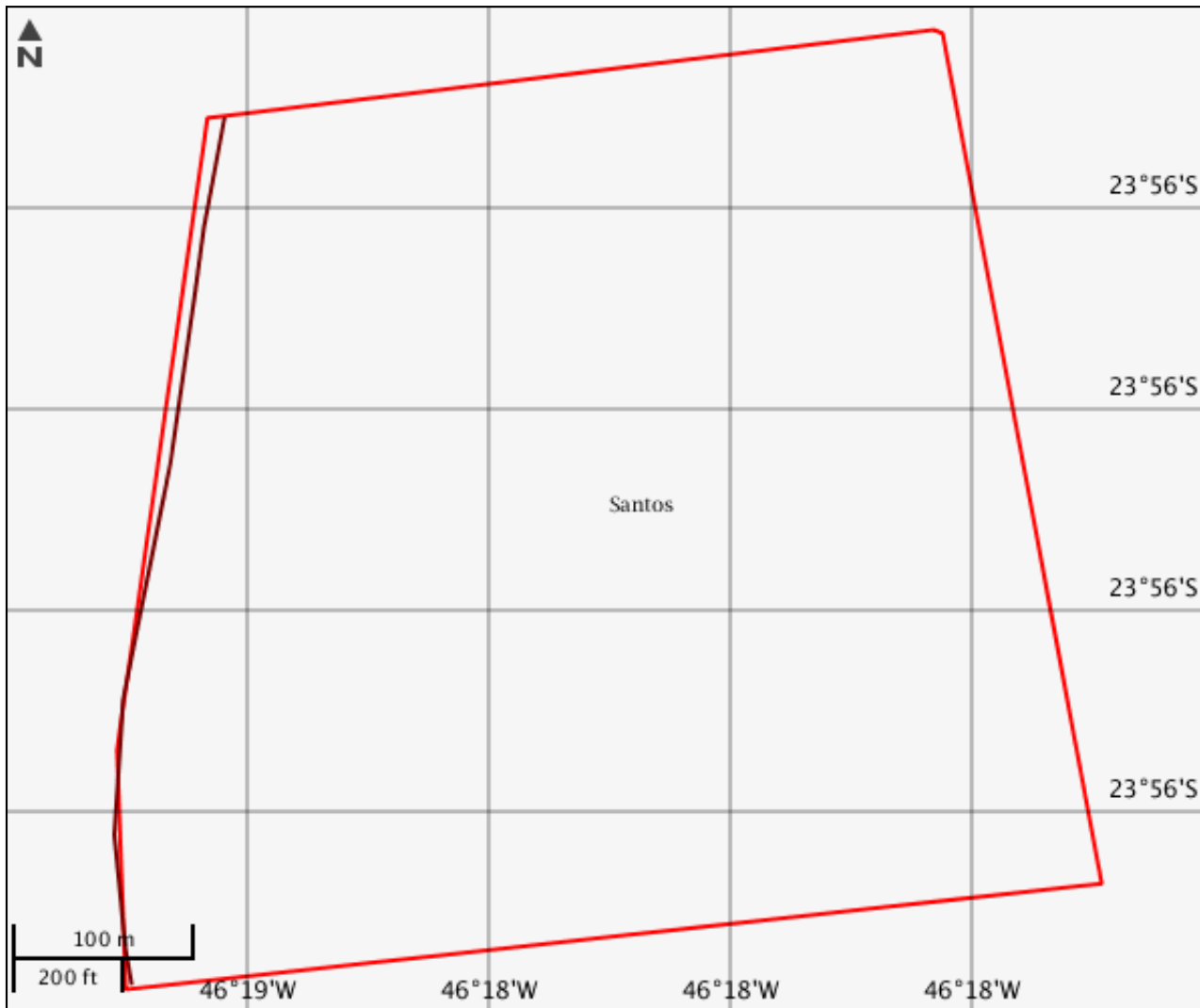


LEGENDA

-  Municípios
-  Municípios Potencialmente Afetados
-  Área de Estudo
-  Estrutura linear

Municípios			
	Código município	Nome	Sigla UF
1	3548500	Santos	SP

Mapa Temático Terras indígenas



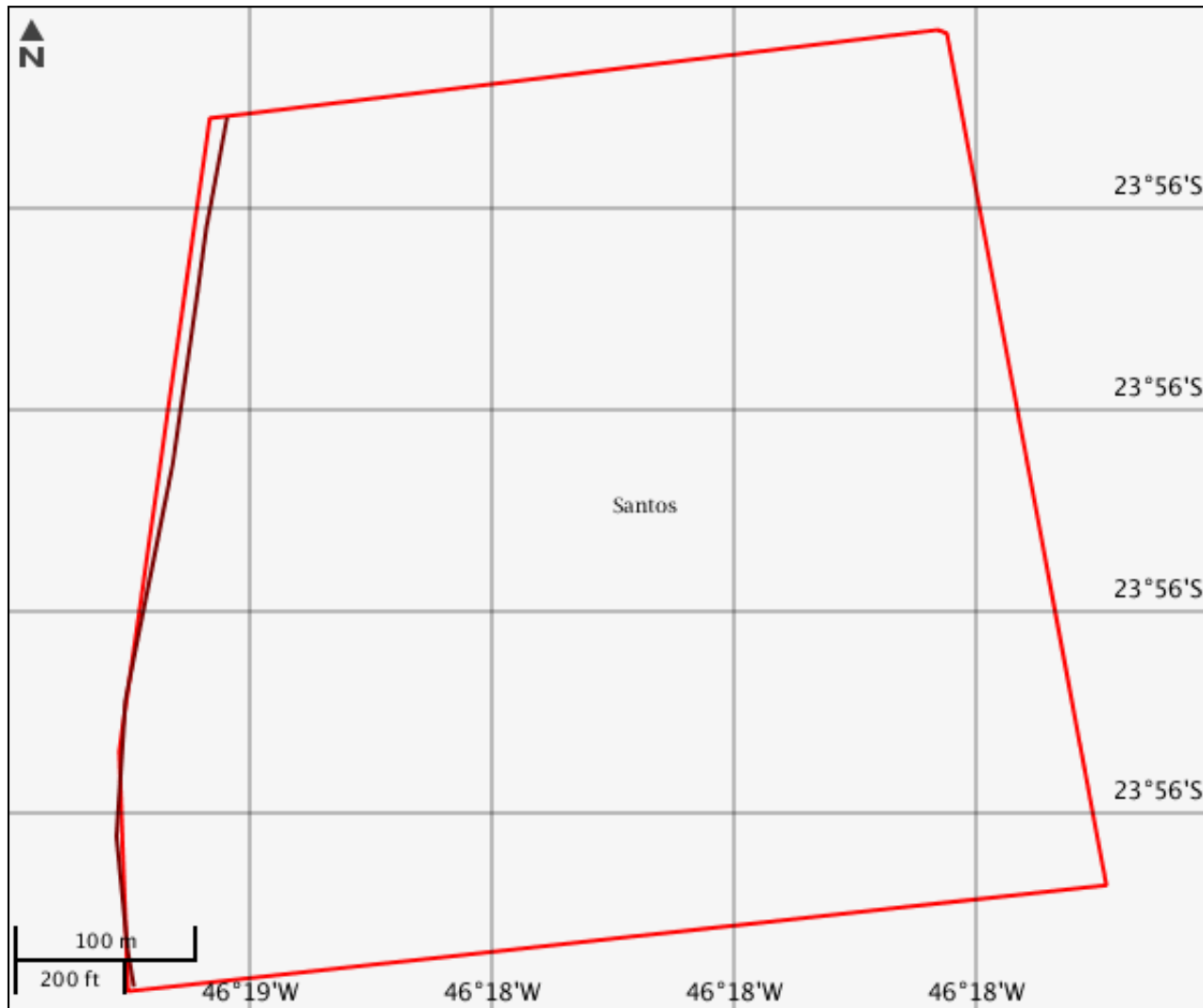
LEGENDA

- Terras indígenas
- Terras indígenas Potencialmente Afetados
- Área de Estudo
- Estrutura linear

Terras indígenas

Nenhum alvo potencial foi declarado pelo empreendedor para esse tema.

Mapa Temático Unidades de conservação



LEGENDA

Unidades de conservação

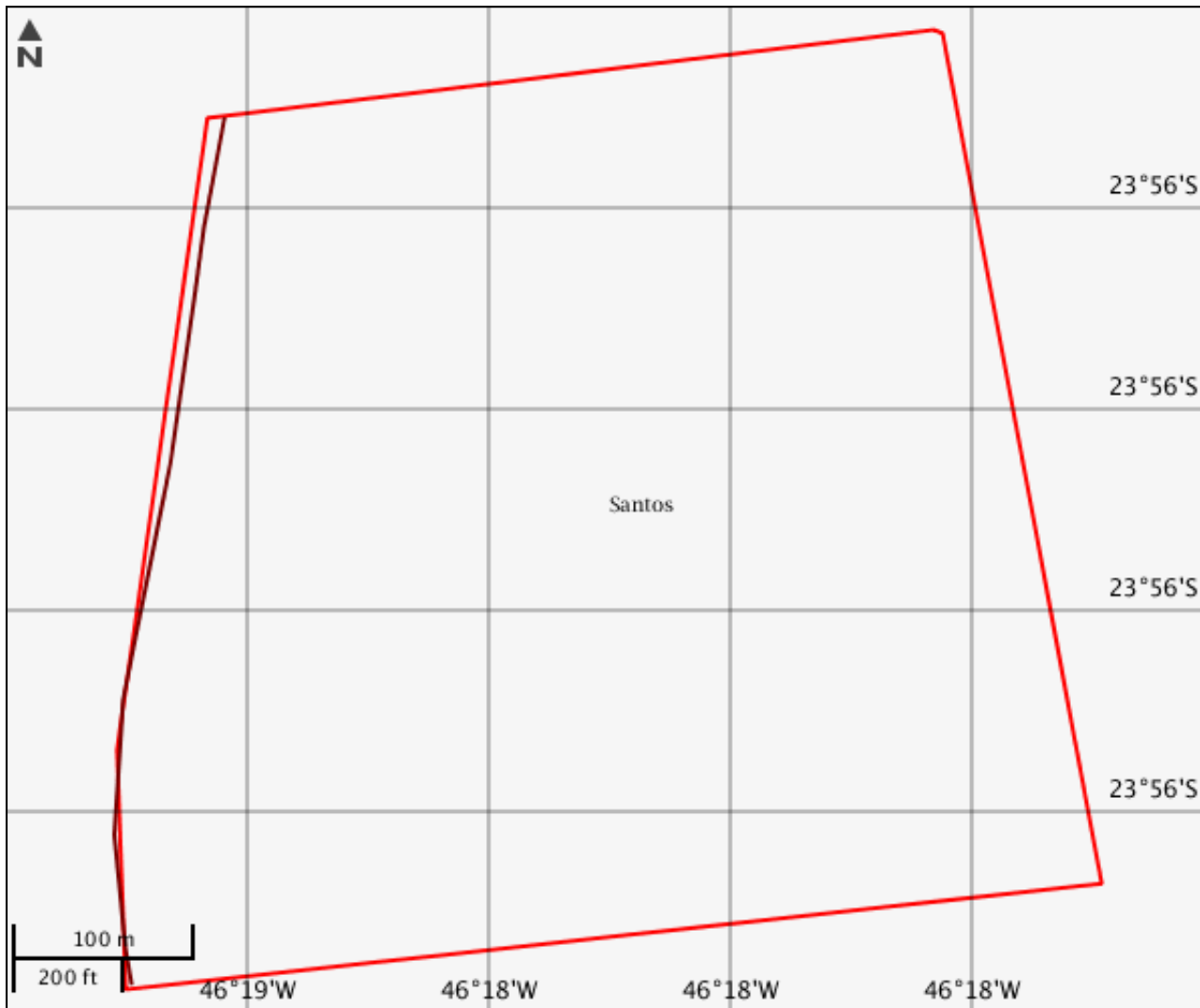
- Unidade de Proteção Integral
- Unidade de Uso Sustentável

 UC Potencialmente Afetado(s)
 Área de Estudo
 Estrutura linear
 UC Desenhadas

Unidades de conservação

Nenhum alvo potencial foi declarado pelo empreendedor para esse tema.

Mapa Temático Amazônia legal



LEGENDA

- Amazônia legal
- Amazônia legal Potencialmente Afetados
- Área de Estudo
- Estrutura linear

CARACTERIZAR ÁREA DE ESTUDO - QUESTIONÁRIO**Meio Biótico**

- Sim Não - Há previsão de impacto ambiental (direto ou indireto) à unidades de conservação de proteção integral, nos termos da legislação vigente?
- Sim Não - Há previsão de impacto ambiental (direto ou indireto) à sítios de reprodução e descanso identificados nas rotas de aves migratórias; endemismo restrito e espécies ameaçadas de extinção reconhecidas oficialmente?
- Sim Não - Há previsão de supressão de vegetação nativa na área do empreendimento?
- Sim Não - Há previsão de supressão de vegetação primária ou secundária em estágio avançado de regeneração da Mata Atlântica?

Meio Socioeconômico

- Sim Não - Há previsão de impacto (direto ou indireto) em Terras Indígenas, nos termos da legislação vigente?
- Sim Não - Há previsão de impacto (direto ou indireto) em Terras Quilombolas, nos termos da legislação vigente?
- Sim Não - Há previsão de impacto ambiental (direto ou indireto) em bens culturais acautelados em âmbito Federal, nos termos da legislação vigente?
- Sim Não - O empreendimento está localizado em Município pertencentes às áreas de risco ou endêmicas para malária?
- Sim Não - Há previsão de remoção de população que implique na inviabilização da comunidade?
- Sim Não - Há previsão de impacto socioambiental (direto ou indireto) nas atividades tradicionais, culturais, sociais, econômicas ou de lazer?
- Sim Não - Há previsão de impacto (direto ou indireto) em área urbana?
- Sim Não - Há previsão de impacto (direto ou indireto) em centro histórico urbano?
- Sim Não - Há previsão de impacto (direto ou indireto) em centro histórico tombado?

Meio Físico

- Sim Não - Há previsão de impacto (direto ou indireto) em meio aquático?
- Sim Não - Há previsão de impacto (direto ou indireto) em Cavidades Naturais Subterrâneas?
- Sim Não - Há registros de ocorrência de sismos na região do empreendimento?
- Sim Não - Há registros de dados meteorológicos e/ou da qualidade do ar na região do empreendimento?

Este formulário de Solicitação de Licenciamento Ambiental (Ficha de Caracterização de Atividades - FCA) deve ser preenchido integralmente.

Todas as informações declaradas são de responsabilidade do empreendedor e empresa detentora da titularidade do empreendimento (CNPJ).

A omissão ou declaração falsa de informações impedirá a análise desta solicitação de licenciamento ambiental pelo IBAMA, sem prejuízo a outras penalidades previstas no Decreto-lei nº 2848/1940 (Código Penal) e Lei 9.605/1998 (Crimes Ambientais).

A Ficha de Caracterização de Atividades (FCA) é o documento eletrônico a ser preenchido para a Solicitação de Instauração de Processo de Licenciamento. A FCA não poderá ser editada após a confirmação de conclusão envio ao IBAMA.