



## FICHA DE CARACTERIZAÇÃO DE ATIVIDADE - FCA

FCA nº : 143528/2017

Data do Protocolo da FCA : 22/05/2017

Nº Acompanhamento : 00159230ef87638b

### DADOS DO INTERESSADO

**Empreendedor:** BEMAL

**CNPJ:** 03.278.503/0001-11

**Razão Social:** BENEVIDES MADEIRAS LTDA.

**Porte da Empresa:** Porte Pequeno

### CARACTERIZAÇÃO DO PROJETO

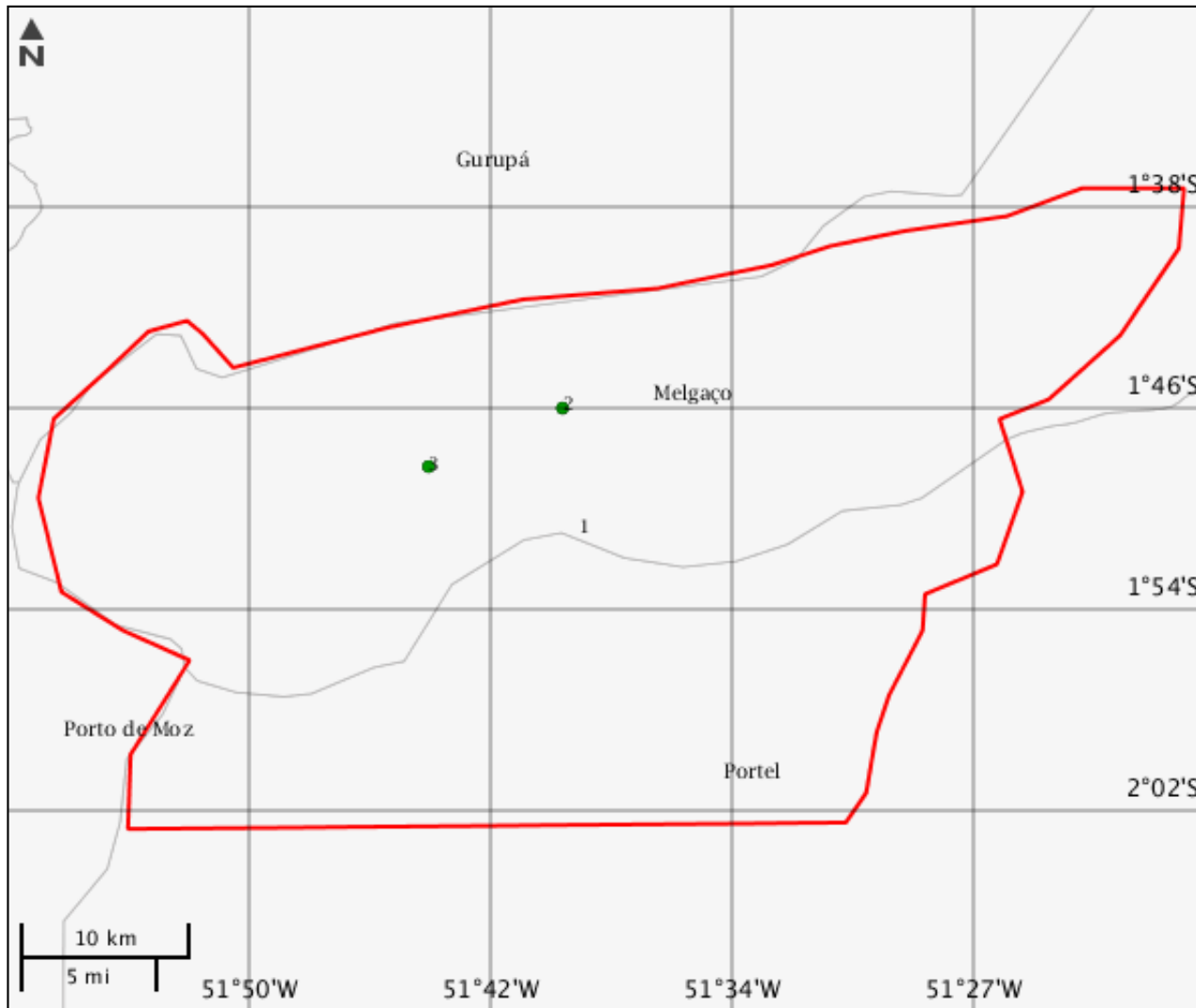
**Setor:** Outras

**Tipologia:** Outras




**Nome do Empreendimento:** BENEVIDES MADEIRAS LTDA

**Descrição do Projeto (Atividade/Empreendimento):** Solicitação de Licença prévia e instalação de 2 portos de carga e descarga de madeira em tora, para dar suporte ao Plano de Manejo Florestal da concessão da Floresta Nacional de Caxiunã, UMF I e UMF II.

## LOCALIZAÇÃO DO EMPREENDIMENTO E DA ÁREA DE ESTUDO PROPOSTA



### LEGENDA

-  Limite Municipal
-  Área de Estudo
-  Estrutura pontual

**ELEMENTOS DO PROJETO****Área de Estudo****Estrutura 1****Estrutura pontual****Estrutura 2**

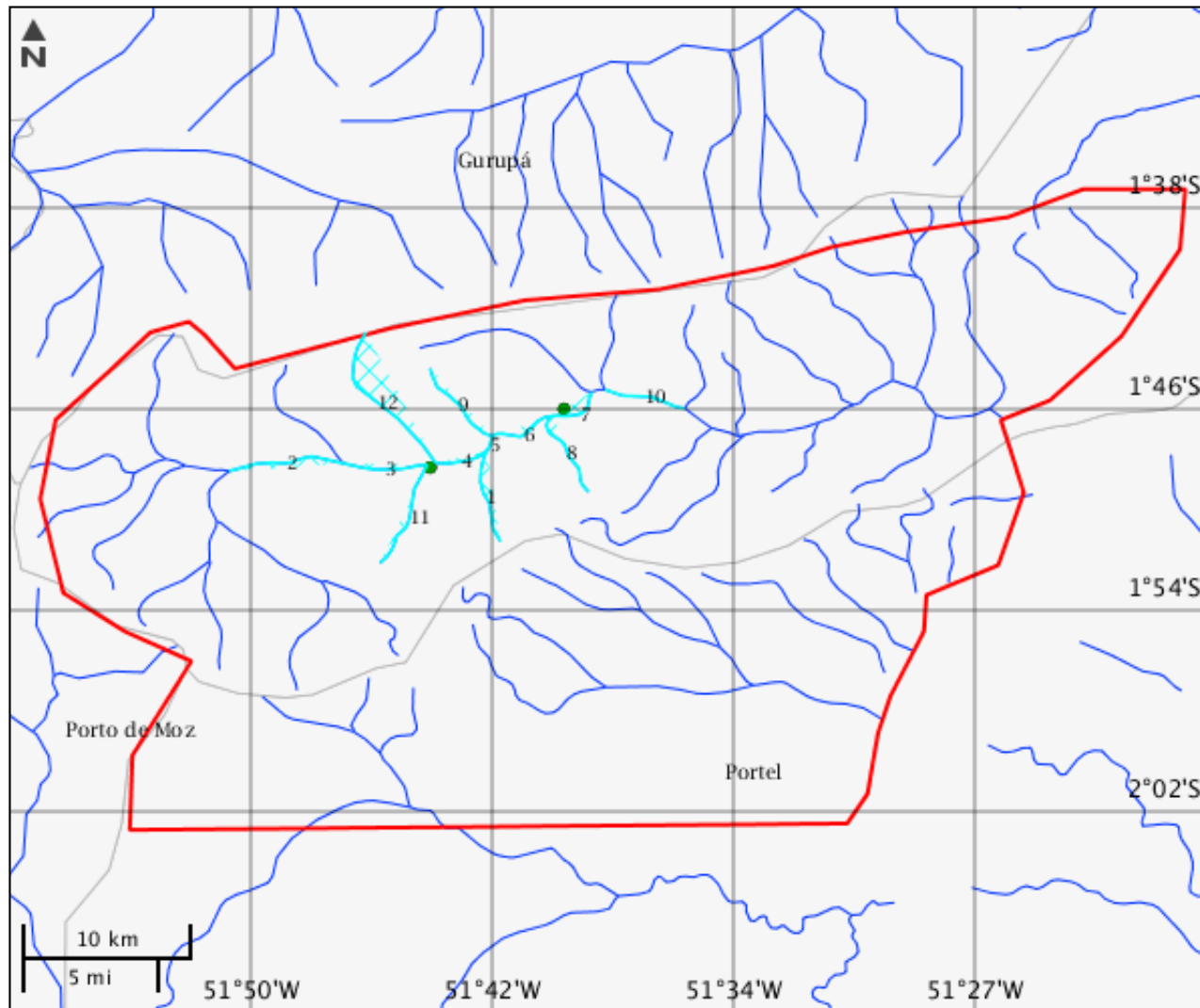
<b>Nome</b>	<b>Descrição</b>	<b>Tipo intervenção</b>	<b>Situação</b>
Localização Porto para a UMF I	Localização do Porto de Carga e descarga e madeira em tora	Implantação	Em projeto

**Estrutura 3**

<b>Nome</b>	<b>Descrição</b>	<b>Tipo intervenção</b>	<b>Situação</b>
Localização Porto para a UMF II	Localização do Porto de carga e Descarga de madeira em tora	Implantação	Em projeto

**CARACTERIZAR ÁREA DE ESTUDO - MAPAS TEMÁTICOS**

**Mapa Temático Cursos d'água**



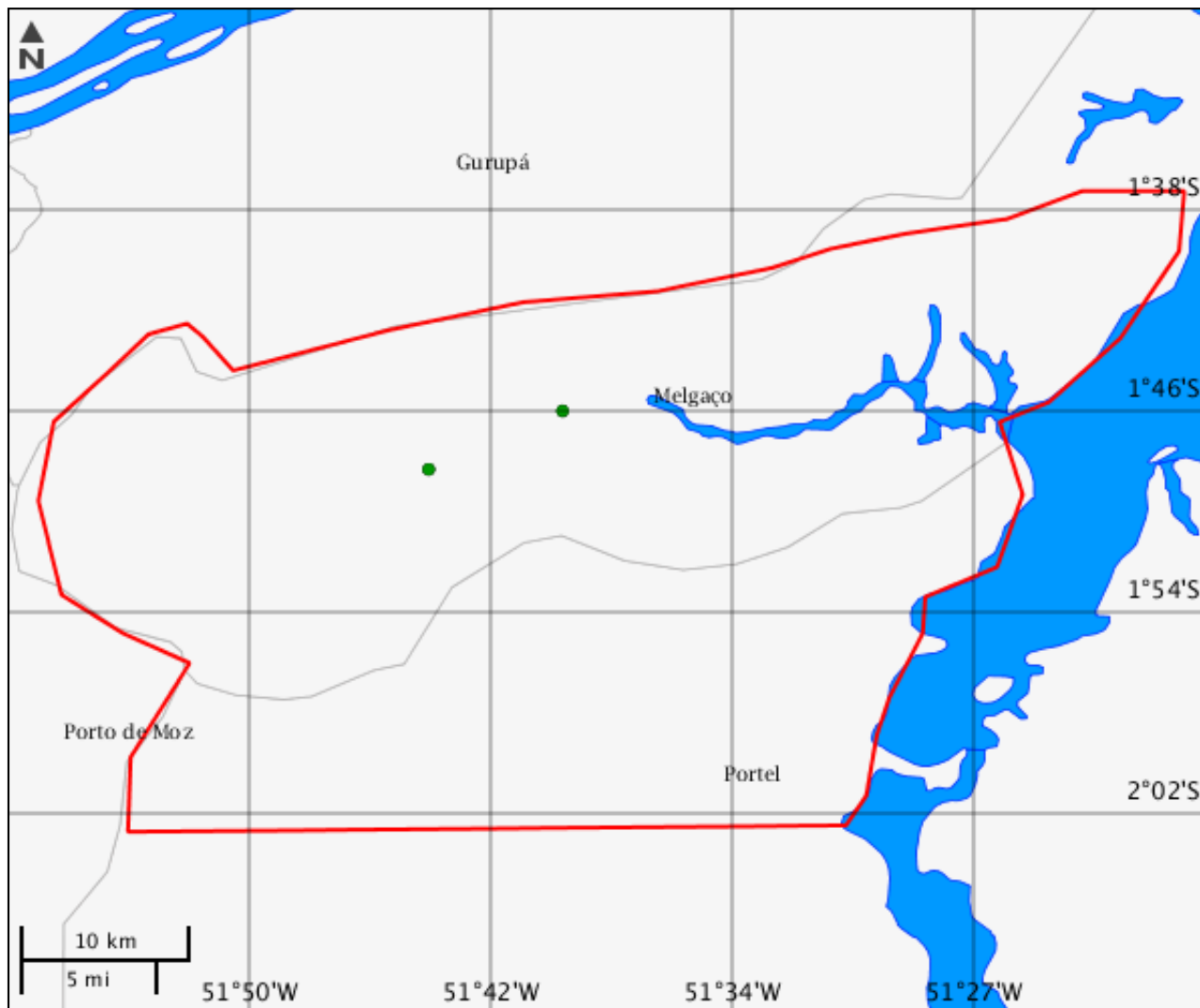
**LEGENDA**

- Cursos d'água
- Cursos d'água Potencialmente Afetados
- Área de Estudo
- Estrutura pontual





**Cursos d'água**

	<b>Nome do corpo d'água</b>	<b>Nome completo</b>	<b>Tipo de corpo d'água</b>
1	sem nome	sem nome	
2	Caxiuana	Rio Caxiuana	Rio
3	Caxiuana	Rio Caxiuana	Rio
4	Caxiuana	Rio Caxiuana	Rio
5	Caxiuana	Rio Caxiuana	Rio
6	Caxiuana	Rio Caxiuana	Rio
7	Caxiuana	Rio Caxiuana	Rio
8	sem nome	sem nome	
9	sem nome	sem nome	
10	Caxiuana	Rio Caxiuana	Rio
11	sem nome	sem nome	
12	sem nome	sem nome	

## Mapa Temático Massa d'água



## LEGENDA

-  Massa d'água
-  Massa d'água Potencialmente Afetados
-  Área de Estudo
-  Estrutura pontual

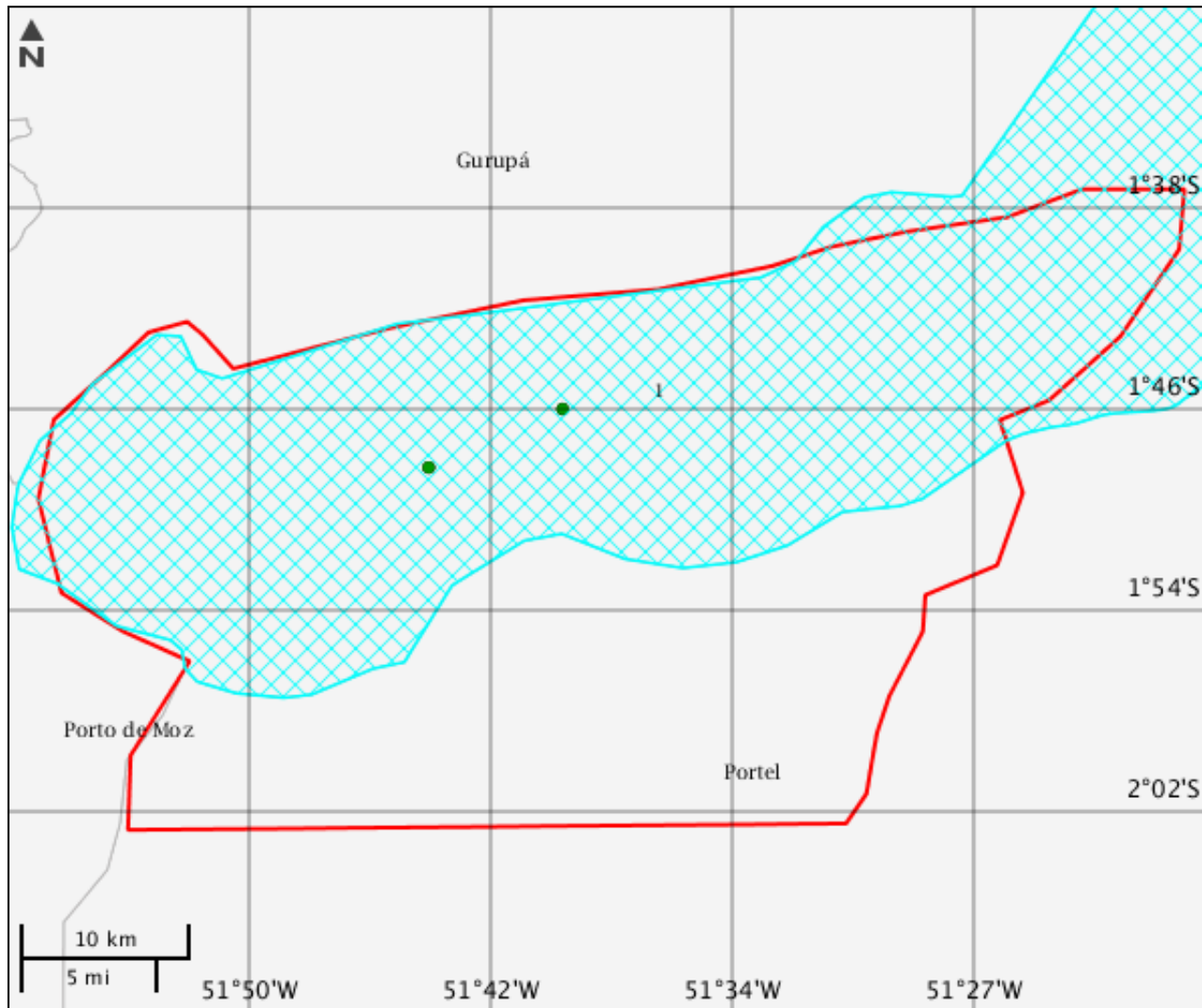
---

**Massa d'água**

---

Nenhum alvo potencial foi declarado pelo empreendedor para esse tema.

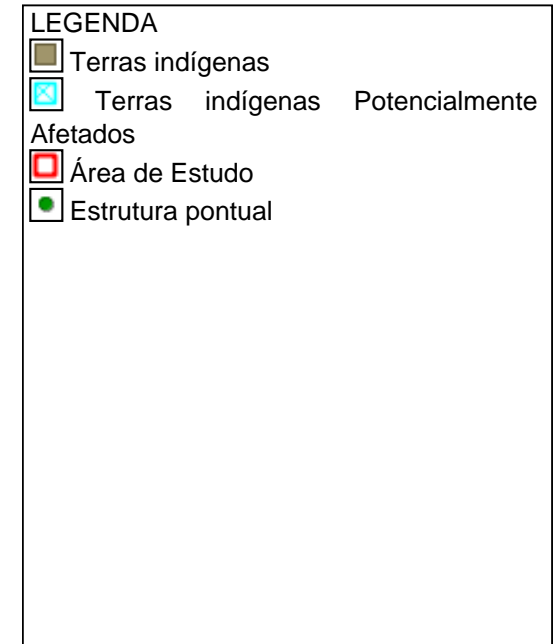
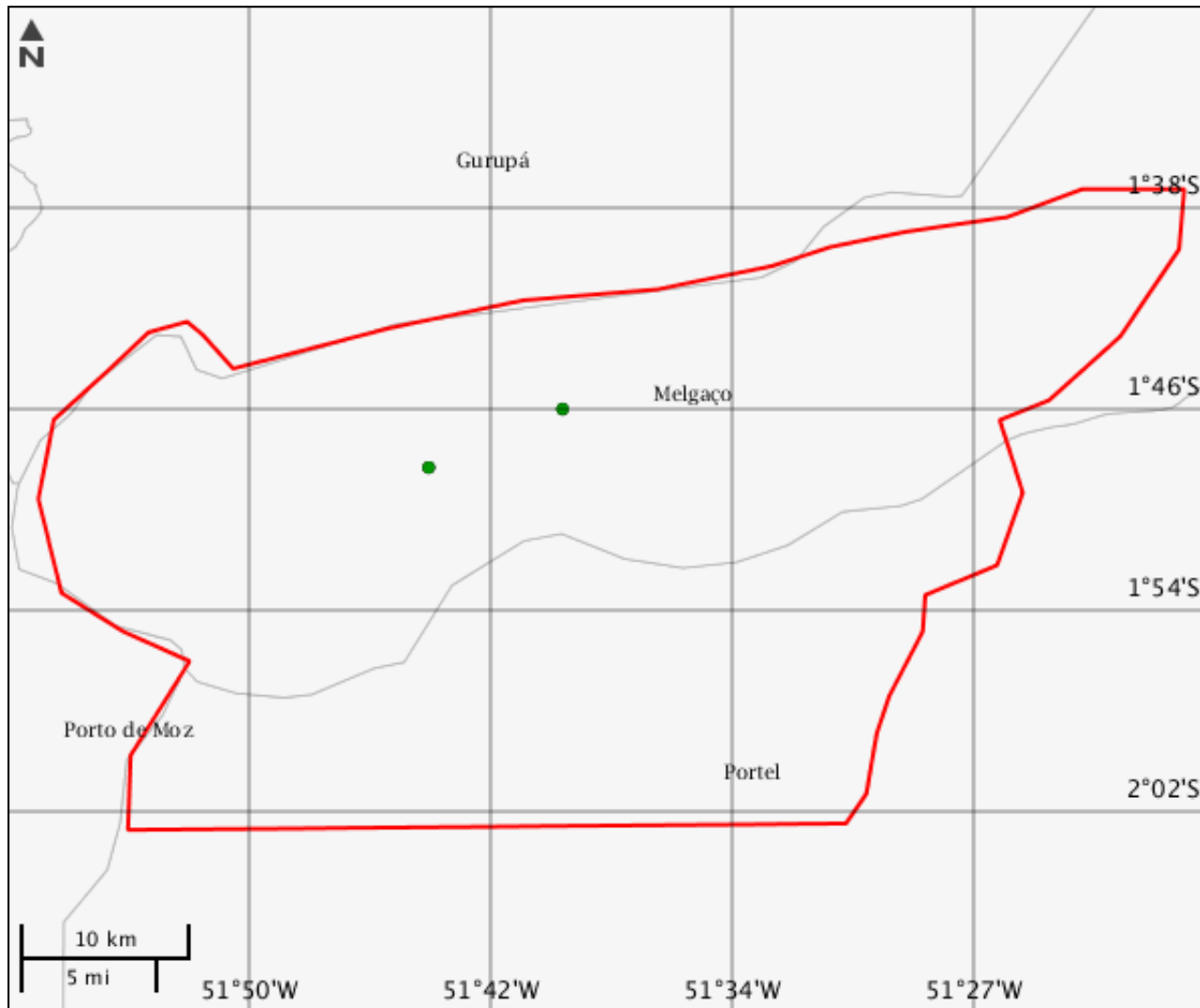
Mapa Temático Municípios





<b>Municípios</b>			
	<b>Código município</b>	<b>Nome</b>	<b>Sigla UF</b>
1	1504505	Melgaço	PA

Mapa Temático Terras indígenas



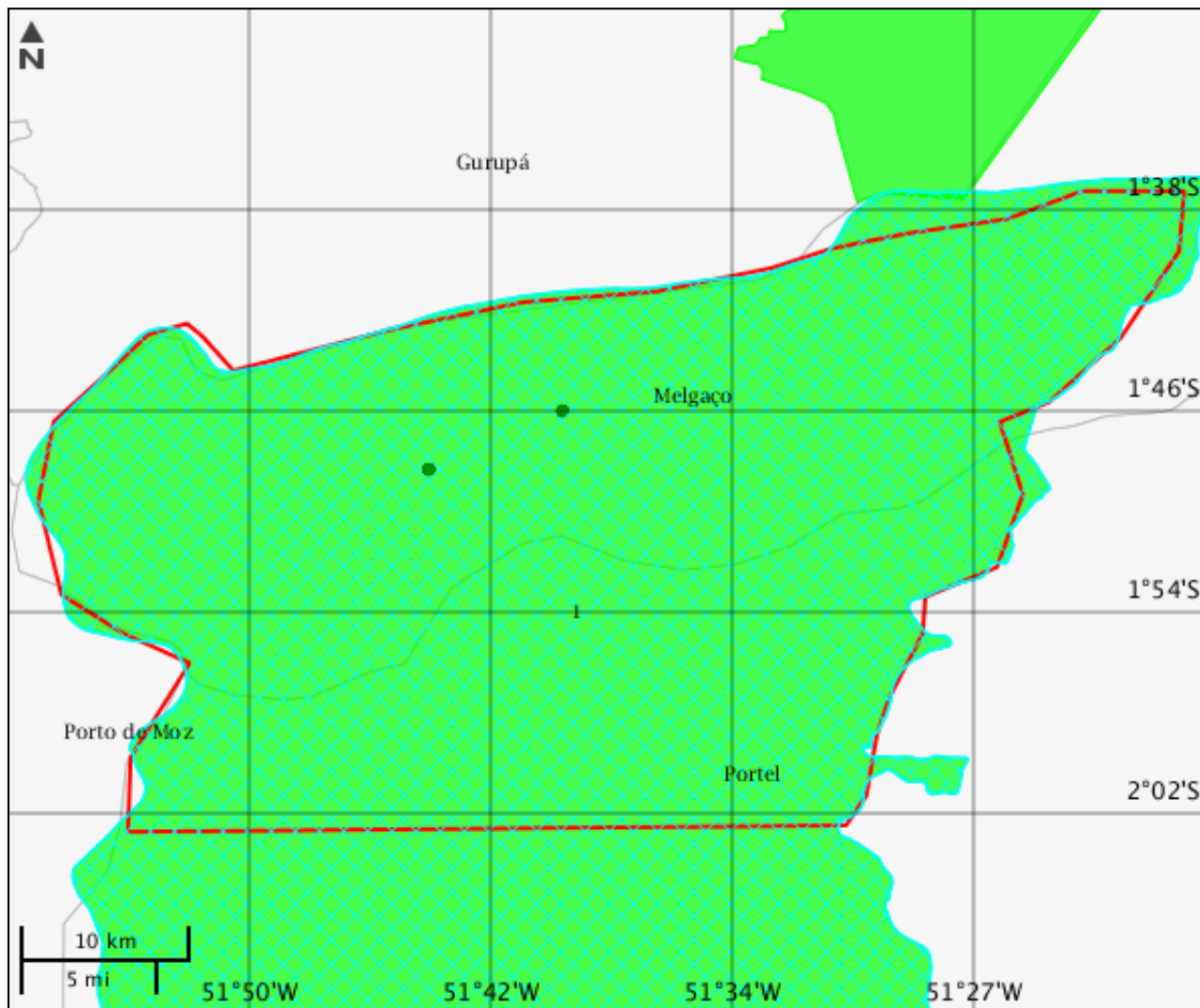
---

**Terras indígenas**

---

Nenhum alvo potencial foi declarado pelo empreendedor para esse tema.

## Mapa Temático Unidades de conservação



## LEGENDA

Unidades de conservação

- Unidade de Proteção Integral
- Unidade de Uso Sustentável

UC Potencialmente Afetado(s)

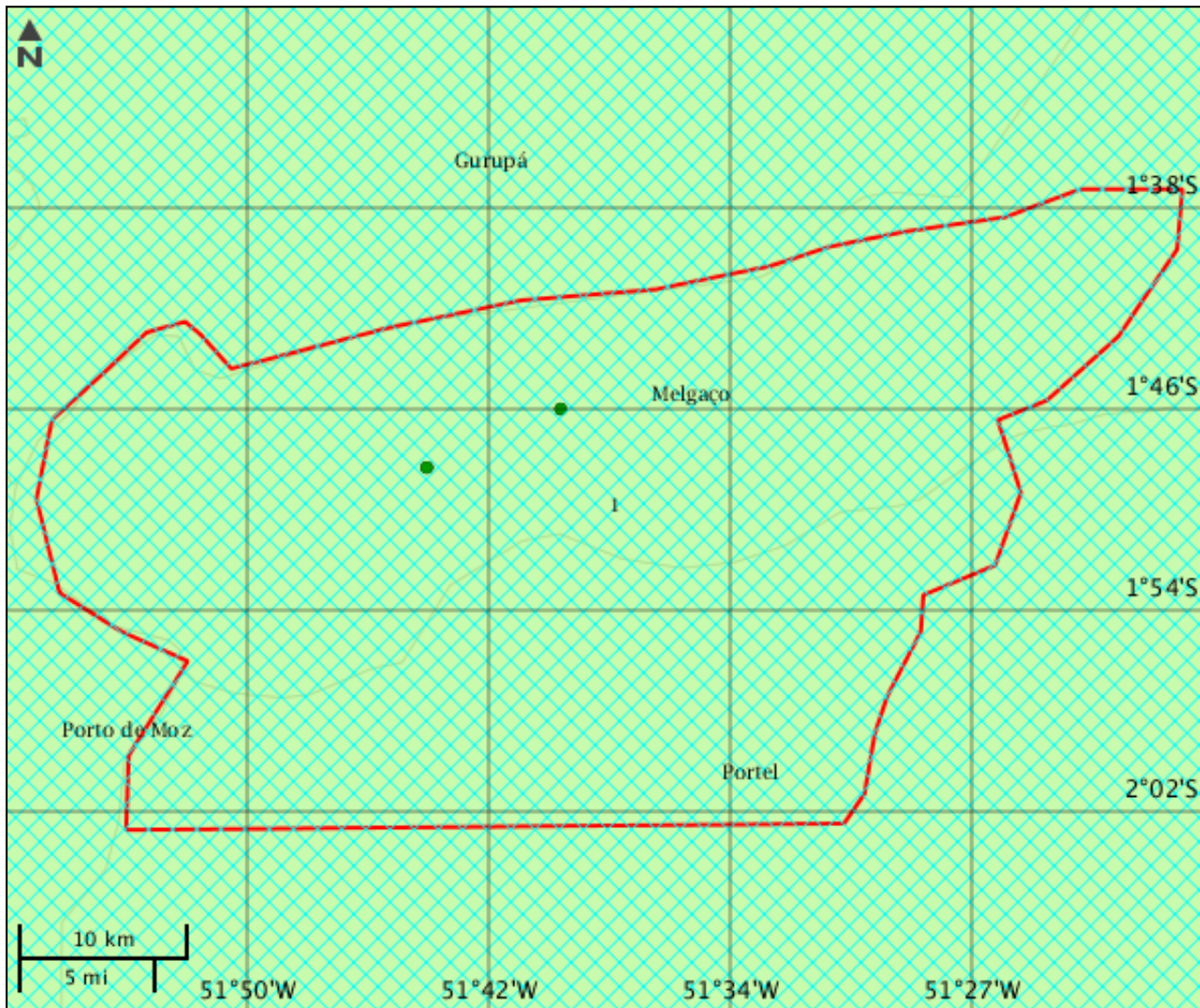
Área de Estudo

Estrutura pontual

UC Desenhadas

Unidades de conservação							
	Nome	Grupo	Categoria	Esfera administrativa	Ano de criação	Código UC	Órgão gestor
1	FLORESTA NACIONAL DE CAXIUANÃ	US	Floresta	federal	1961	0000.00.0089	Instituto Chico Mendes de Conservação da Biodiversidade

Mapa Temático Amazônia legal



LEGENDA

- Amazônia legal
- Amazônia legal Potencialmente Afetados
- Área de Estudo
- Estrutura pontual



**CARACTERIZAR ÁREA DE ESTUDO - QUESTIONÁRIO****Meio Biótico**

- Sim  Não - Há previsão de impacto ambiental (direto ou indireto) à unidades de conservação de proteção integral, nos termos da legislação vigente?
- Sim  Não - Há previsão de impacto ambiental (direto ou indireto) à sítios de reprodução e descanso identificados nas rotas de aves migratórias; endemismo restrito e espécies ameaçadas de extinção reconhecidas oficialmente?
- Sim  Não - Há previsão de supressão de vegetação nativa na área do empreendimento?
- Sim  Não - Há previsão de supressão de vegetação primária ou secundária em estágio avançado de regeneração da Mata Atlântica?

**Meio Socioeconômico**

- Sim  Não - Há previsão de impacto (direto ou indireto) em Terras Indígenas, nos termos da legislação vigente?
- Sim  Não - Há previsão de impacto (direto ou indireto) em Terras Quilombolas, nos termos da legislação vigente?
- Sim  Não - Há previsão de impacto ambiental (direto ou indireto) em bens culturais acautelados em âmbito Federal, nos termos da legislação vigente?
- Sim  Não - O empreendimento está localizado em Município pertencentes às áreas de risco ou endêmicas para malária?
- Sim  Não - Há previsão de remoção de população que implique na inviabilização da comunidade?
- Sim  Não - Há previsão de impacto socioambiental (direto ou indireto) nas atividades tradicionais, culturais, sociais, econômicas ou de lazer?
- Sim  Não - Há previsão de impacto (direto ou indireto) em área urbana?
- Sim  Não - Há previsão de impacto (direto ou indireto) em centro histórico urbano?
- Sim  Não - Há previsão de impacto (direto ou indireto) em centro histórico tombado?

**Meio Físico**

- Sim  Não - Há previsão de impacto (direto ou indireto) em meio aquático?
- Sim  Não - Há previsão de impacto (direto ou indireto) em Cavidades Naturais Subterrâneas?
- Sim  Não - Há registros de ocorrência de sismos na região do empreendimento?
- Sim  Não - Há registros de dados meteorológicos e/ou da qualidade do ar na região do empreendimento?





Este formulário de Solicitação de Licenciamento Ambiental (Ficha de Caracterização de Atividades - FCA) deve ser preenchido integralmente.

Todas as informações declaradas são de responsabilidade do empreendedor e empresa detentora da titularidade do empreendimento (CNPJ).

A omissão ou declaração falsa de informações impedirá a análise desta solicitação de licenciamento ambiental pelo IBAMA, sem prejuízo a outras penalidades previstas no Decreto-lei nº 2848/1940 (Código Penal) e Lei 9.605/1998 (Crimes Ambientais).

A Ficha de Caracterização de Atividades (FCA) é o documento eletrônico a ser preenchido para a Solicitação de Instauração de Processo de Licenciamento. A FCA não poderá ser editada após a confirmação de conclusão envio ao IBAMA.