



FICHA DE CARACTERIZAÇÃO DE ATIVIDADE - FCA

FCA nº : 143527/2017

Data do Protocolo da FCA : 23/05/2017

Nº Acompanhamento : 0015924a1f12bc17

DADOS DO INTERESSADO

Empreendedor: CONSORCIO MAC - TARDELLI

CNPJ: 16.586.384/0001-06

Razão Social: CONSORCIO MAC - TARDELLI

Porte da Empresa: Microempresa

CARACTERIZAÇÃO DO PROJETO


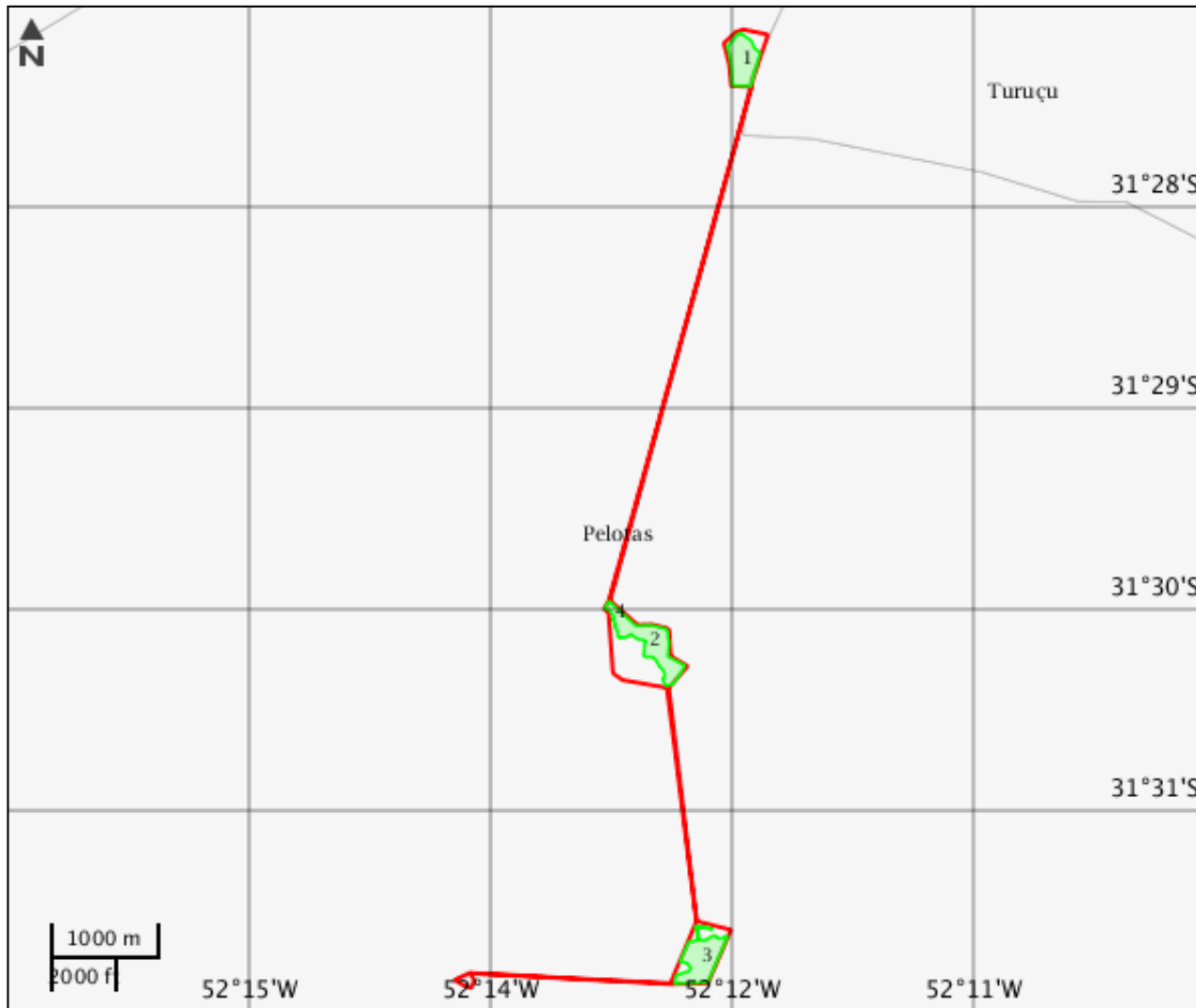
Setor: Transporte

Tipologia: Estruturas Rodoviárias

Nome do Empreendimento: Áreas de Apoio Duplicação BR-116 - Lote 9

Descrição do Projeto (Atividade/Empreendimento): Áreas de apoio à duplicação da BR-116, Lote 9, consistindo em três jazidas para exploração de argila e recuperação de áreas degradadas, agora, somente em fase de recuperação de áreas degradadas: Jazida EC16 no Km 495 da BR 116, Jazida EC15 no Km 490 da BR 116 e Jazida JR03 no Km 499+260 da BR 116.

LOCALIZAÇÃO DO EMPREENDIMENTO E DA ÁREA DE ESTUDO PROPOSTA



ELEMENTOS DO PROJETO

Área de Apoio

Estrutura 1

Nome	Categoria	Desc categoria	Material jazida
Jazida EC15	Jazidas		Argila
Área (m²)	Em faixa de domínio?	Tipo intervenção	Situação
81589	Não	Desativação	Desativada

Estrutura 2

Nome	Categoria	Desc categoria	Material jazida
Jazida EC16	Jazidas		Argila
Área (m²)	Em faixa de domínio?	Tipo intervenção	Situação
183084	Não	Desativação	Desativada

Estrutura 3

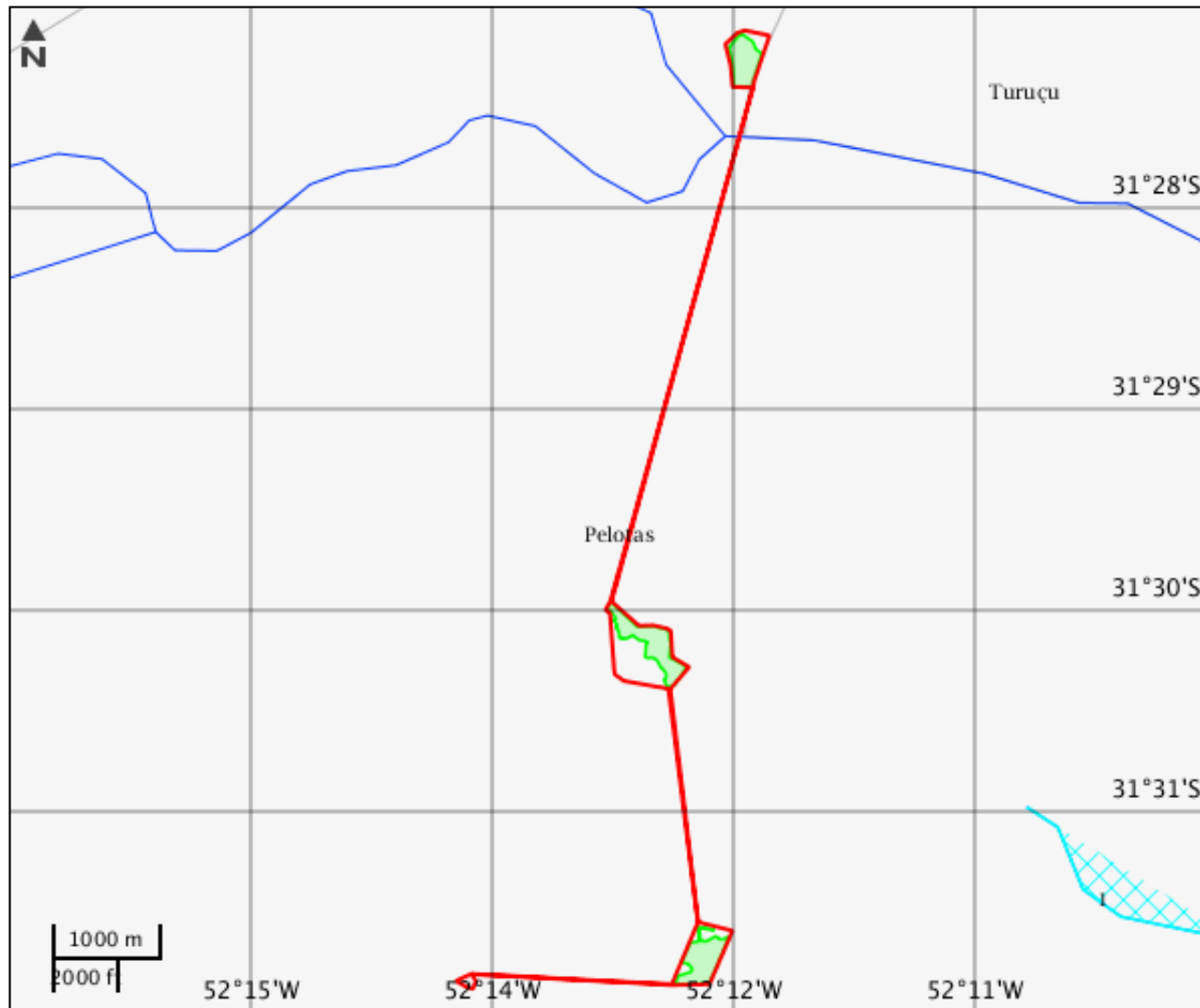
Nome	Categoria	Desc categoria	Material jazida
Jazida JR03	Jazidas		Argila
Área (m²)	Em faixa de domínio?	Tipo intervenção	Situação
115000	Não	Desativação	Desativada

Área de Estudo





Estrutura 4

CARACTERIZAR ÁREA DE ESTUDO - MAPAS TEMÁTICOS

Mapa Temático Cursos d'água




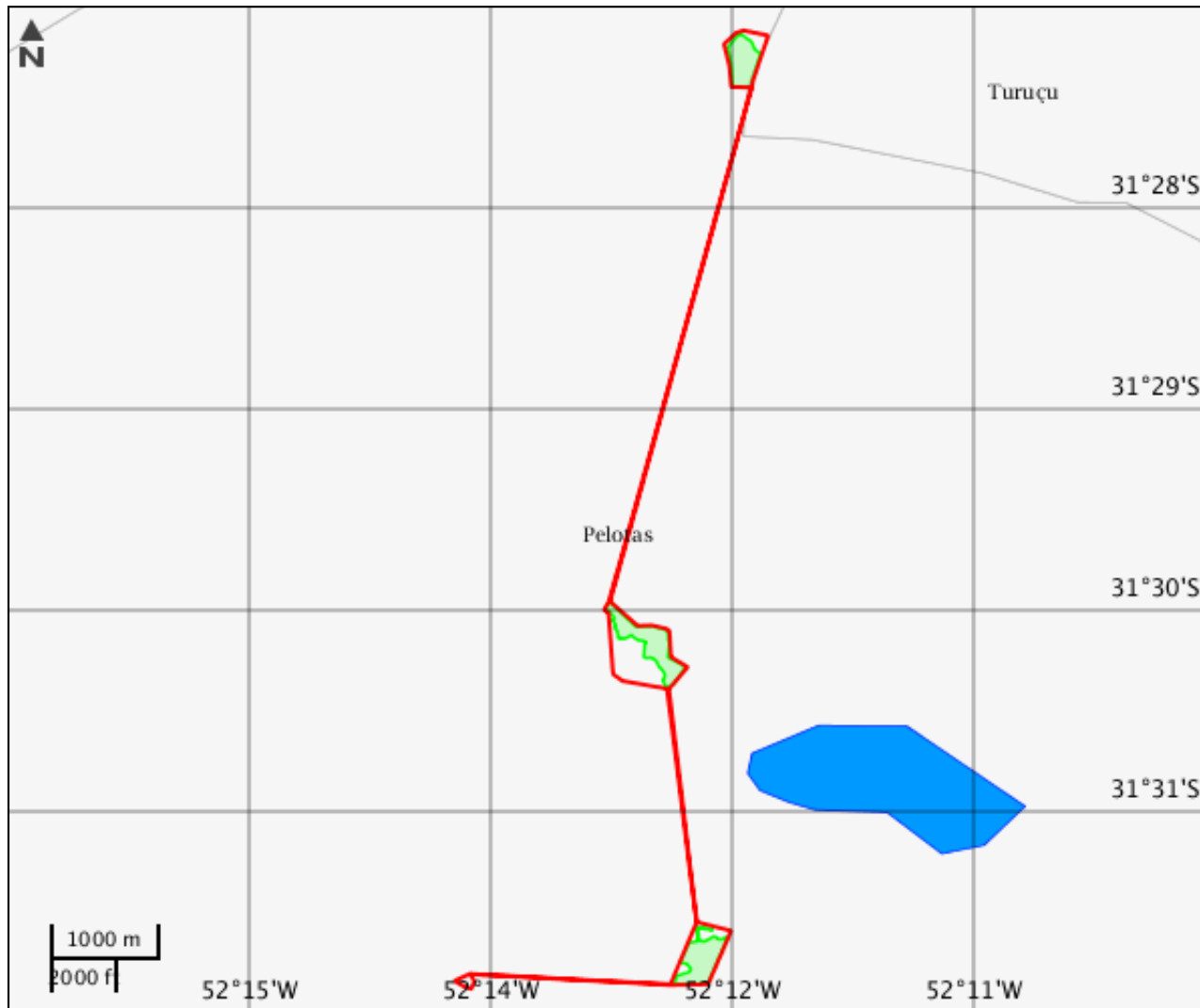
LEGENDA

-  Cursos d'água
-  Cursos d'água Potencialmente Afetados
-  Área de Apoio
-  Área de Estudo

Cursos d'água

	Nome do corpo d'água	Nome completo	Tipo de corpo d'água
1	sem nome	sem nome	

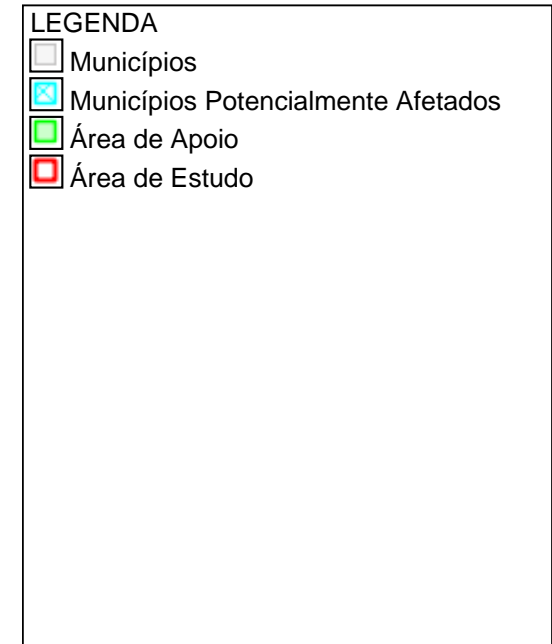
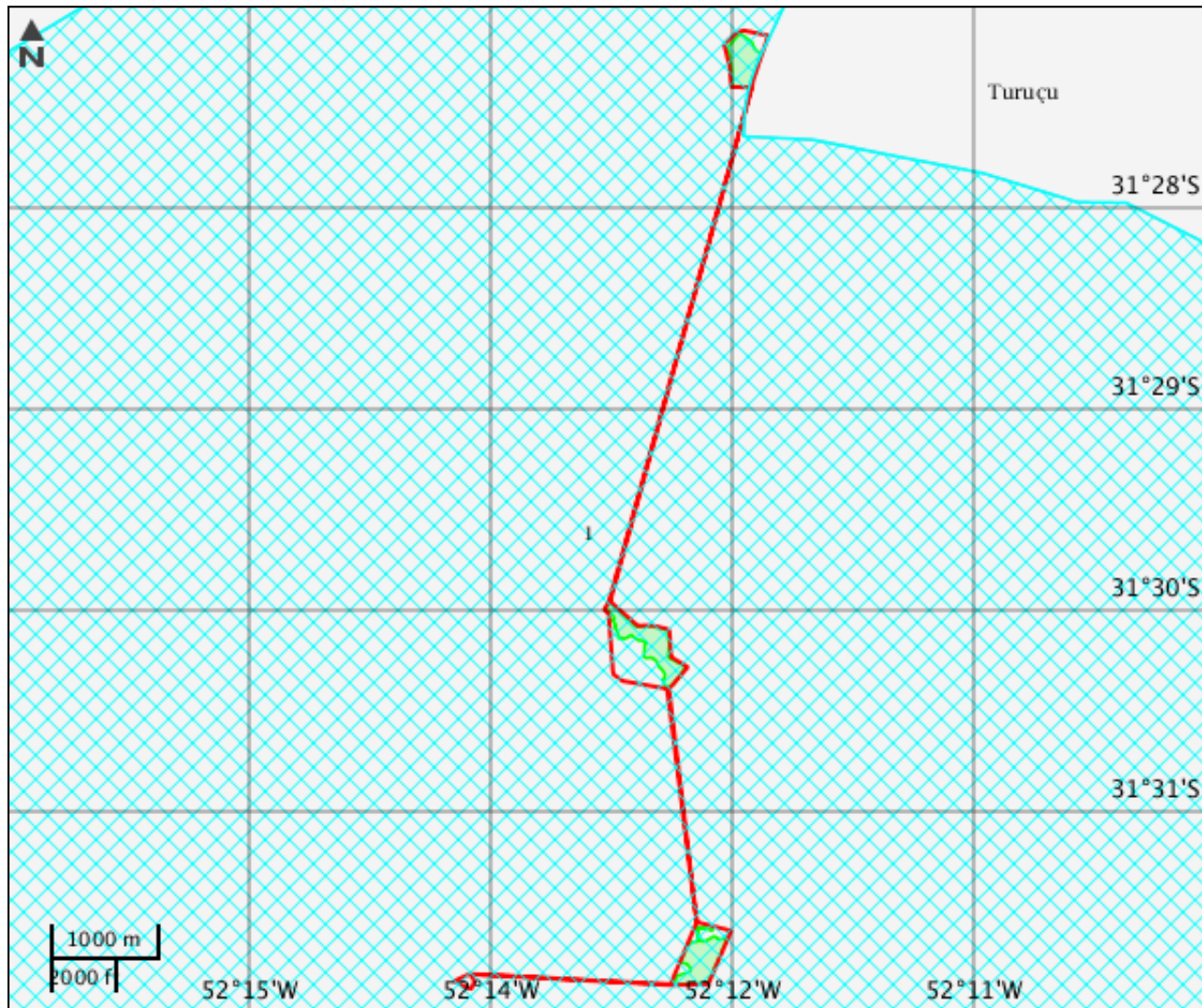
Mapa Temático Massa d'água



Massa d'água

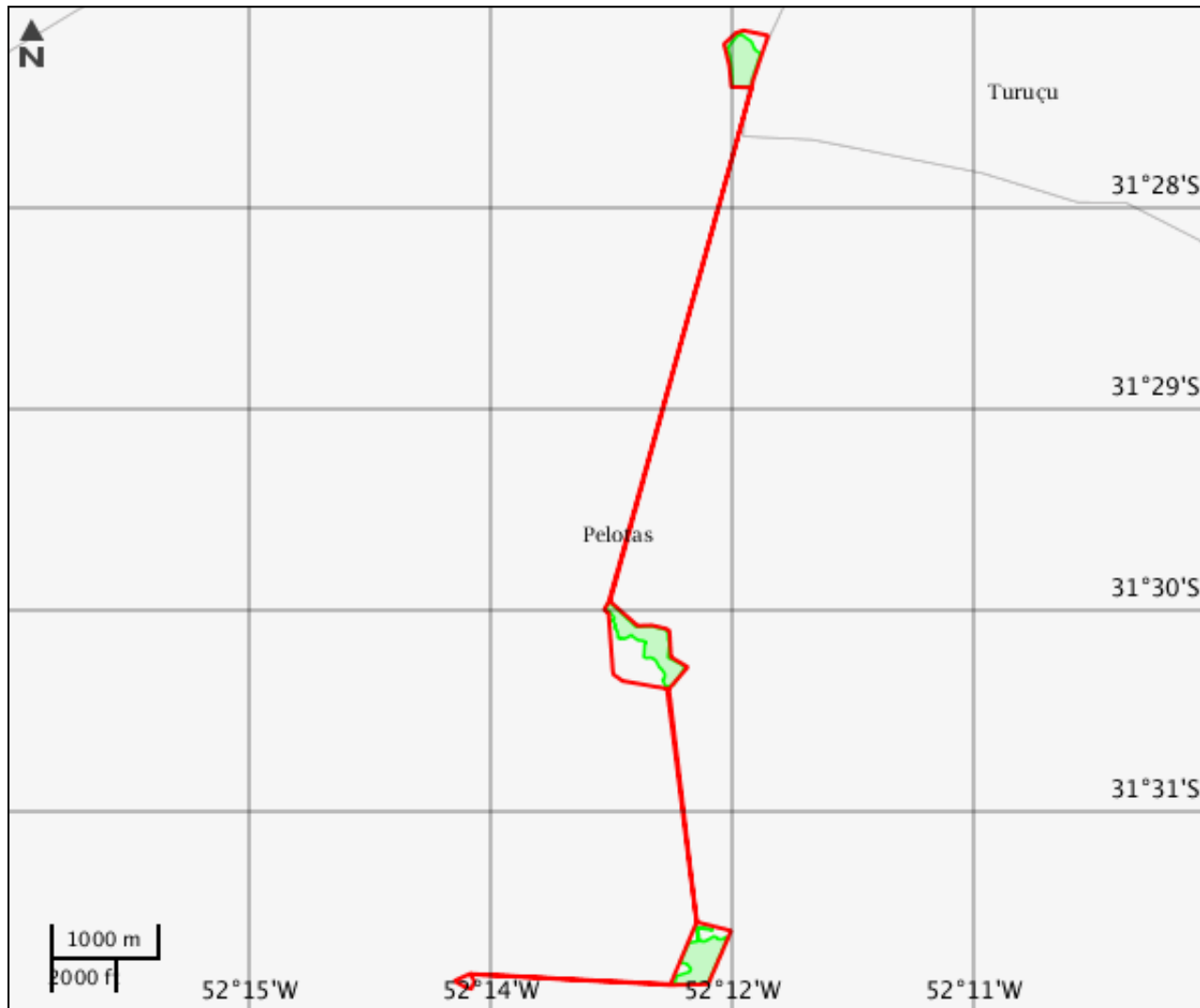
Nenhum alvo potencial foi declarado pelo empreendedor para esse tema.

Mapa Temático Municípios



Municípios			
	Código município	Nome	Sigla UF
1	4314407	Pelotas	RS

Mapa Temático Terras indígenas



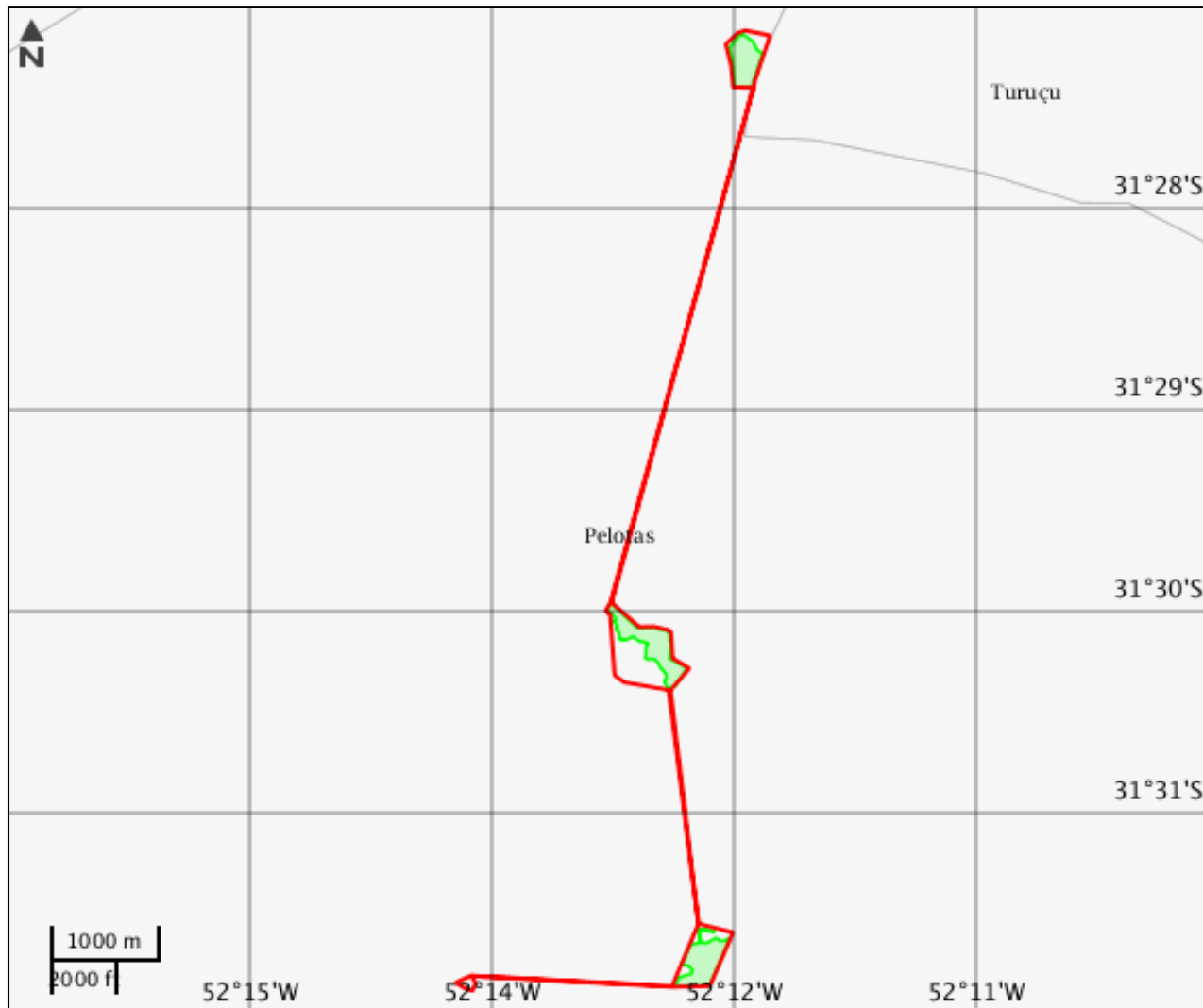
LEGENDA

- Terras indígenas
- Terras indígenas Potencialmente Afetados
- Área de Apoio
- Área de Estudo

Terras indígenas

Nenhum alvo potencial foi declarado pelo empreendedor para esse tema.

Mapa Temático Unidades de conservação



LEGENDA

Unidades de conservação

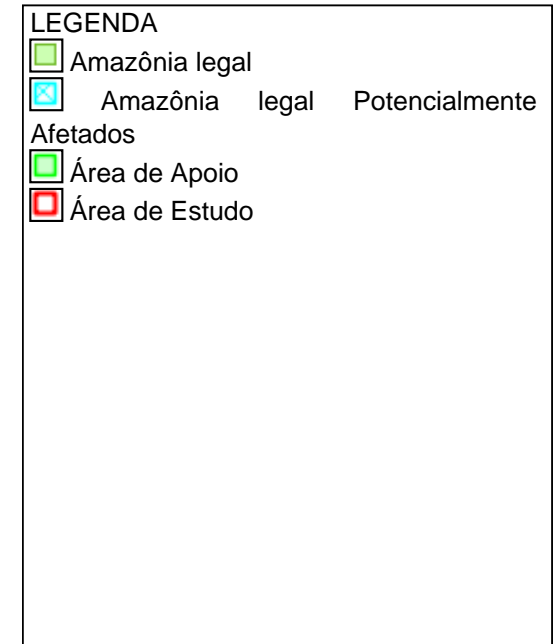
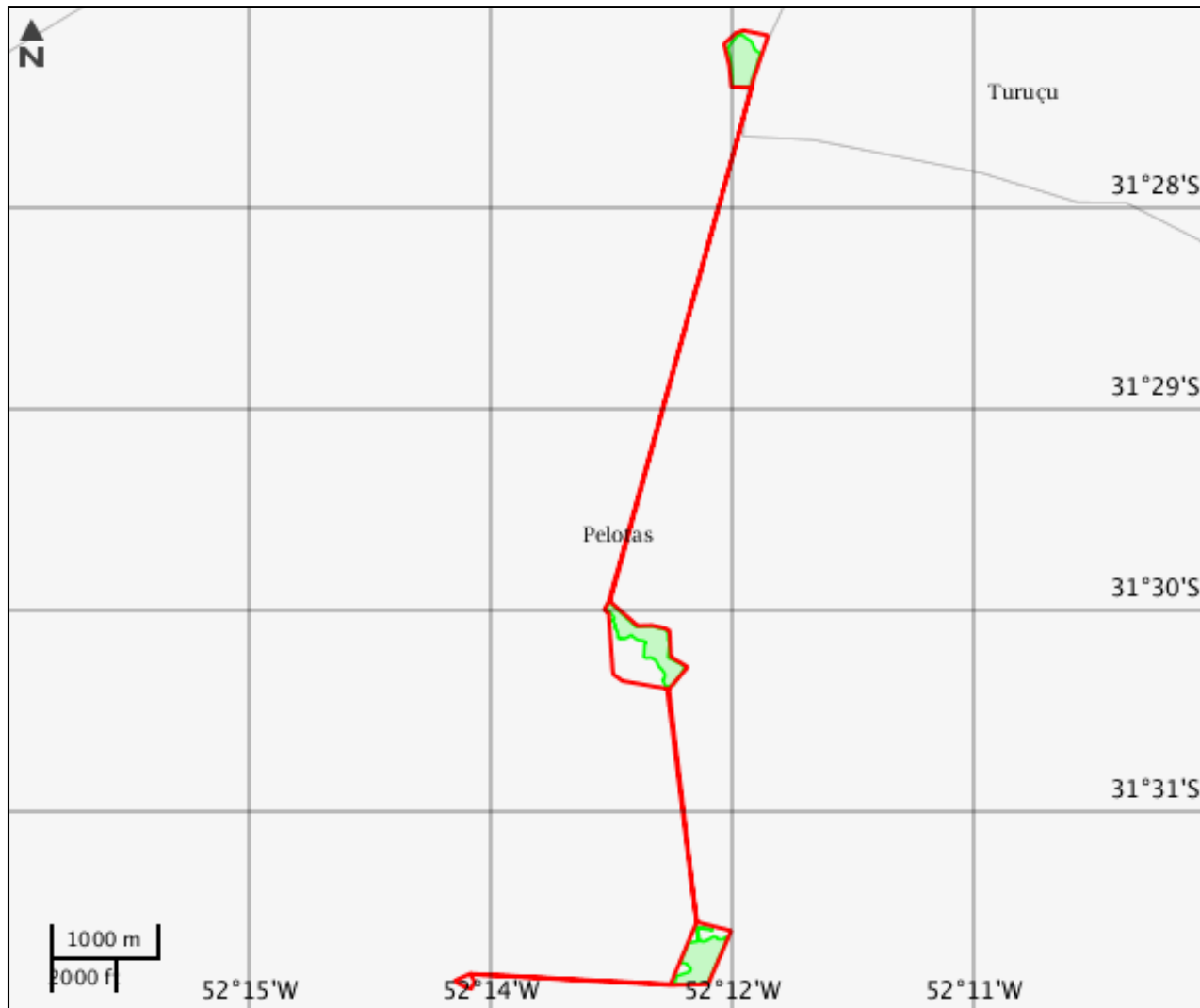
- Unidade de Proteção Integral
- Unidade de Uso Sustentável

☒ UC Potencialmente Afetado(s)
☐ Área de Apoio
☐ Área de Estudo
☐ UC Desenhadas

Unidades de conservação

Nenhum alvo potencial foi declarado pelo empreendedor para esse tema.

Mapa Temático Amazônia legal



CARACTERIZAR ÁREA DE ESTUDO - QUESTIONÁRIO**Meio Biótico**

- Sim Não - O projeto implica supressão de vegetação primária ou vegetação secundária em estágio avançado de regeneração do Bioma Mata Atlântica?
- Sim Não - O projeto é localizado ou desenvolvido (total ou parcialmente) em Unidade de Conservação instituída pela União? (exceto em Áreas de Proteção Ambiental - APA, conforme Lei Complementar nº 140/2011)
- Sim Não - O projeto afeta Unidade de Conservação - UC ou sua Zona de Amortecimento - ZA (municipal, estadual ou federal)? Inexistindo ZA, deverá ser considerada a faixa de 3 mil metros a partir do limite da UC, exceto APA e RPPN

Meio Socioeconômico

- Sim Não - Há previsão de impacto (direto ou indireto) em centro histórico tombado?
- Sim Não - Há previsão de impacto (direto ou indireto) em Terras Indígenas, nos termos da legislação vigente?
- Sim Não - Há previsão de impacto (direto ou indireto) em Terras Quilombolas, nos termos da legislação vigente?
- Sim Não - Há previsão de impacto ambiental (direto ou indireto) em bens culturais acautelados em âmbito Federal, nos termos da legislação vigente?
- Sim Não - Há previsão de impacto (direto ou indireto) em área urbana?
- Sim Não - Há previsão de impacto (direto ou indireto) em centro histórico urbano?
- Sim Não - O projeto implica remoção da população?

Meio Físico

- Sim Não - Há previsão de impacto (direto ou indireto) em meio aquático?
- Sim Não - Há previsão de impacto (direto ou indireto) em Cavidades Naturais Subterrâneas?

Outras Informações

- Sim Não - O empreendimento se encontra total ou parcialmente localizado dentro da Amazônia Legal?
- Sim Não - O empreendimento se encontra parcialmente implantado, em leito natural?
- Sim Não - A malha rodoviária à qual se insere o presente empreendimento, encontra-se com processo de licenciamento aberto (ordinário ou de regularização) no Ibama ou outro órgão de meio ambiente?
- Sim Não - Este é um empreendimento de caráter militar? (Leis Complementares nº 097/1999 e nº 140/2011)
- Sim Não - O projeto será desenvolvido dentro da faixa de domínio preexistente?

INFORMAÇÕES COMPLEMENTARES

Processos Existentes em Órgãos Federais

Instituição : Instituto do Patrimônio Histórico e Artístico Nacional - IPHAN

Instituição : Agência Nacional de Transportes Terrestres - ANTT

Nº Processo : Parecer nº 301/2013/ARQUEO-SE

Nº Processo : Contrato TT-465/2012-00

Este formulário de Solicitação de Licenciamento Ambiental (Ficha de Caracterização de Atividades - FCA) deve ser preenchido integralmente.

Todas as informações declaradas são de responsabilidade do empreendedor e empresa detentora da titularidade do empreendimento (CNPJ).

A omissão ou declaração falsa de informações impedirá a análise desta solicitação de licenciamento ambiental pelo IBAMA, sem prejuízo a outras penalidades previstas no Decreto-lei nº 2848/1940 (Código Penal) e Lei 9.605/1998 (Crimes Ambientais).

A Ficha de Caracterização de Atividades (FCA) é o documento eletrônico a ser preenchido para a Solicitação de Instauração de Processo de Licenciamento. A FCA não poderá ser editada após a confirmação de conclusão envio ao IBAMA.