



FICHA DE CARACTERIZAÇÃO DE ATIVIDADE - FCA

FCA nº : 141737/2017

Data do Protocolo da FCA : 26/06/2017

Nº Acompanhamento : 00159515121bacb9

DADOS DO INTERESSADO

Empreendedor: *****

CNPJ: 88.348.024/0001-87

Razão Social: SBS ENGENHARIA E CONSTRUÇÕES LTDA

Porte da Empresa: Porte Grande

CARACTERIZAÇÃO DO PROJETO

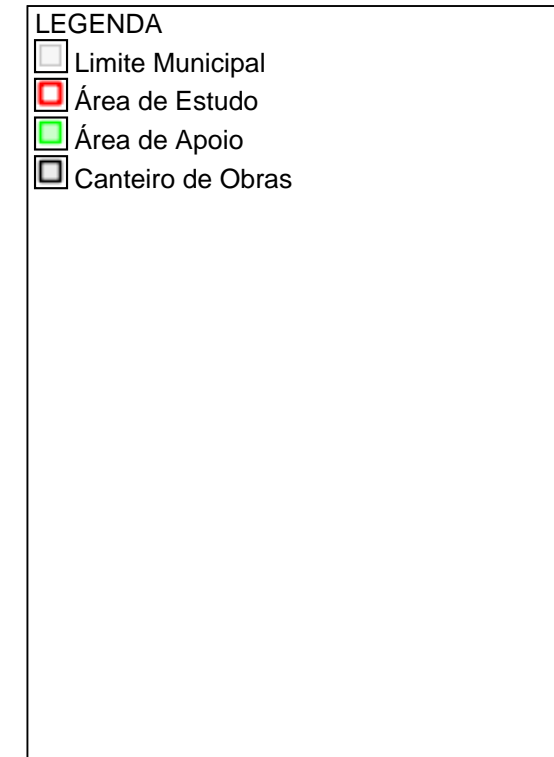
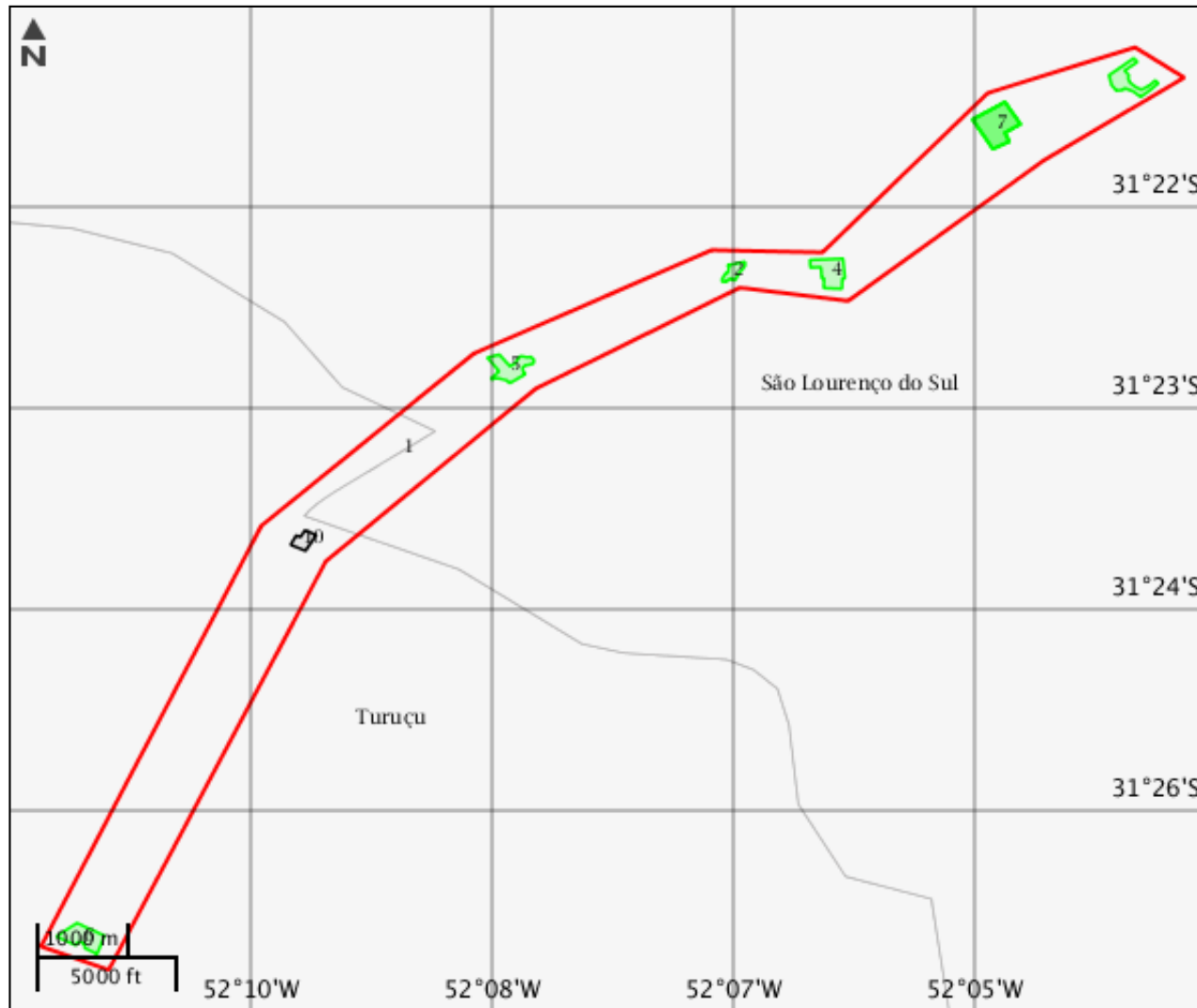
Setor: Transporte

Tipologia: Estruturas Rodoviárias

Nome do Empreendimento: Rodovia_BR116_RS_Áreas de Apoio_Duplicação_Lote 8

Descrição do Projeto (Atividade/Empreendimento): Estruturas de apoio para as obras de melhorias de capacidade, incluindo duplicação, na Rodovia BR 116/RS, trecho compreendido entre Km 470,10 a Km 489,00 (Lote 8). As estruturas estão localizadas na BR116, sendo compostas por: Canteiro de Obras (Km 482+100-LE) - LO nº 1166/2013- Processo nº 02001.007040/2012-40 Jazida EC 06 (Km 472+100-LD) - LO nº 1158/2013 - Processo nº 02001.000209/2013-11 Jazida EC07 (Km 476+100-LE) - LO nº 1155/2013 ; Processo nº 02001.000210/2013-46 Jazida EC08 (Km477+380-LE) - LO nº 1154/2013 ; Processo nº 02001.000135/2013-13 Jazida EC09 (Km 479+300-LD) - LO nº 1141/2013 - Processo nº 02001.007042/2012-39 Jazida Alternativa (Km 487+100-LE) - LO nº 1271/2014 - Processo nº 02001.005304/2014-92 Pedreira P02 (Km 474+020-LD) - LO nº 1205/2013 - Processo nº 02001.000855

LOCALIZAÇÃO DO EMPREENDIMENTO E DA ÁREA DE ESTUDO PROPOSTA



ELEMENTOS DO PROJETO

Área de Apoio

Estrutura 2

Nome	Categoria	Desc categoria	Material jazida
EC_08	Jazidas		Argila
Área (m²)	Em faixa de domínio?	Tipo intervenção	Situação
24600	Não	Utilização de estrutura existente	Em operação

Estrutura 3

Nome	Categoria	Desc categoria	Material jazida
EC_06	Jazidas		Argila
Área (m²)	Em faixa de domínio?	Tipo intervenção	Situação
59600	Não	Utilização de estrutura existente	Em operação

Estrutura 4

Nome	Categoria	Desc categoria	Material jazida
EC_07	Jazidas		Argila
Área (m²)	Em faixa de domínio?	Tipo intervenção	Situação
50000	Não	Utilização de estrutura existente	Em operação

Estrutura 5

Nome	Categoria	Desc categoria	Material jazida
EC_09	Jazidas		Argila
Área (m²)	Em faixa de domínio?	Tipo intervenção	Situação
85000	Não	Desativação	Desativada

Estrutura 6

Nome	Categoria	Desc categoria	Material jazida
Jazida_alternativa	Jazidas		Argila
Área (m²)	Em faixa de domínio?	Tipo intervenção	Situação
73800	Não	Utilização de estrutura existente	Em operação

Estrutura 7

Nome	Categoria	Desc categoria	Material jazida
P_02	Jazidas		Granito
Área (m²)	Em faixa de domínio?	Tipo intervenção	Situação
99900	Não	Utilização de estrutura existente	Em operação

Estrutura 8

Nome	Categoria	Desc categoria	Material jazida
P_02	Usina de Britagem		
Área (m²)	Em faixa de domínio?	Tipo intervenção	Situação
99900	Não	Utilização de estrutura existente	Em operação

Estrutura 9

Nome	Categoria	Desc categoria	Material jazida
P_02	Usina de Asfalto		
Área (m²)	Em faixa de domínio?	Tipo intervenção	Situação
99900	Não	Utilização de estrutura existente	Em operação

Área de Estudo

Estrutura 1

Canteiro de Obras

Estrutura 10

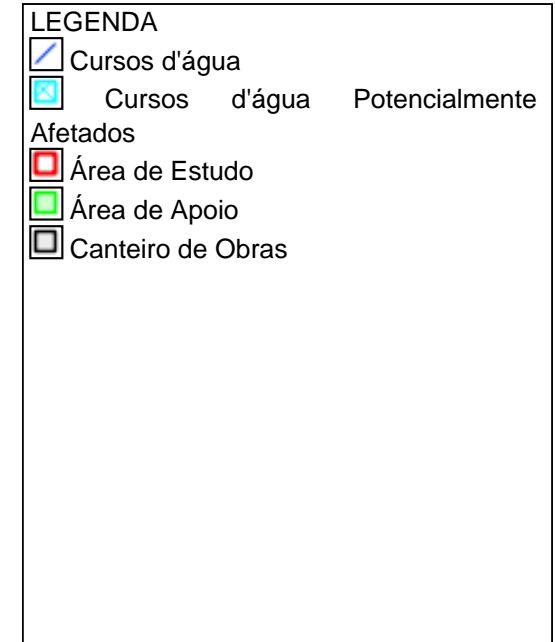
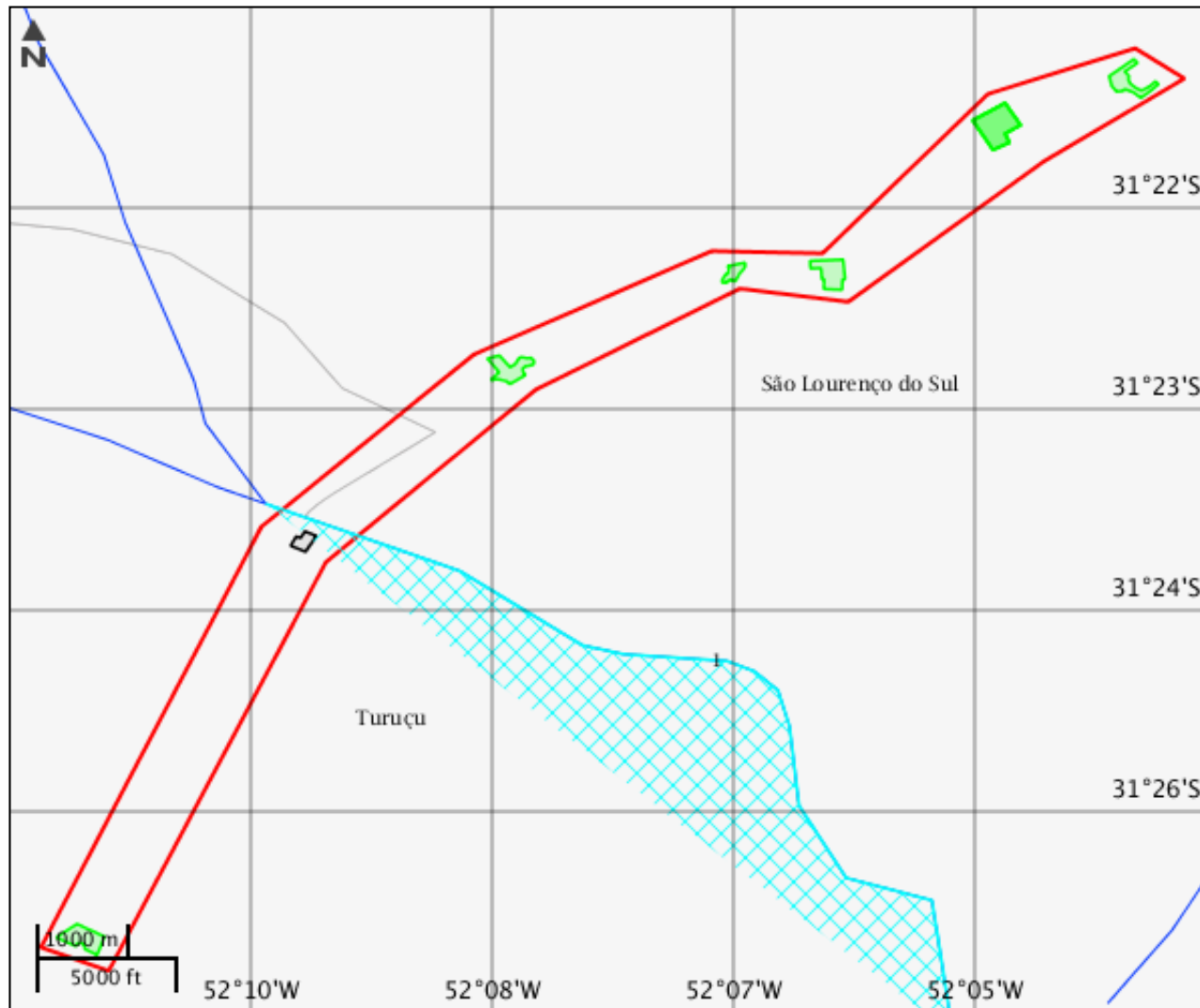
Nome	Área (m²)	Descrição	Tipo intervenção
Canteiro_de_Obras	30500	Canteiro de Obras Industrial , localizado na BR 116, km 482+100, lado esquerdo, no município de São Lourenço do Sul,	Utilização de estrutura existente

para execução das obras de adequação
da capacidade e melhorias operacionais
da rodovia BR 116/RS - Lote 8

Situação	-	-	-
Em operação	-	-	-

CARACTERIZAR ÁREA DE ESTUDO - MAPAS TEMÁTICOS

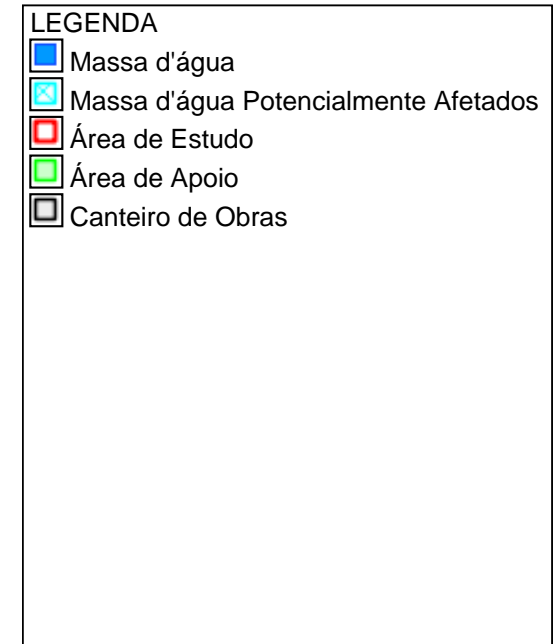
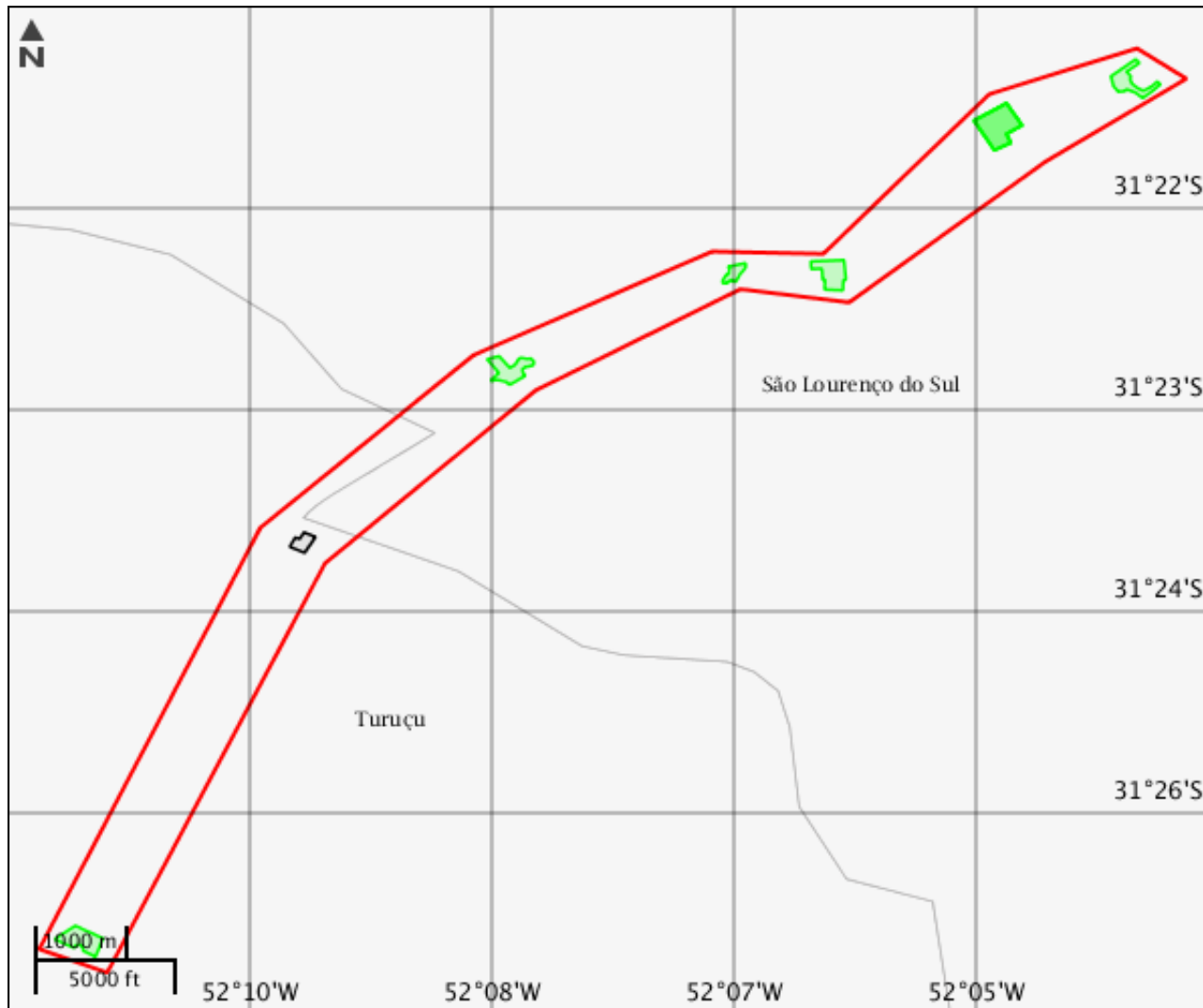
Mapa Temático Cursos d'água



Cursos d'água

	Nome do corpo d'água	Nome completo	Tipo de corpo d'água
1	Grande	Arroio Grande	Arroio

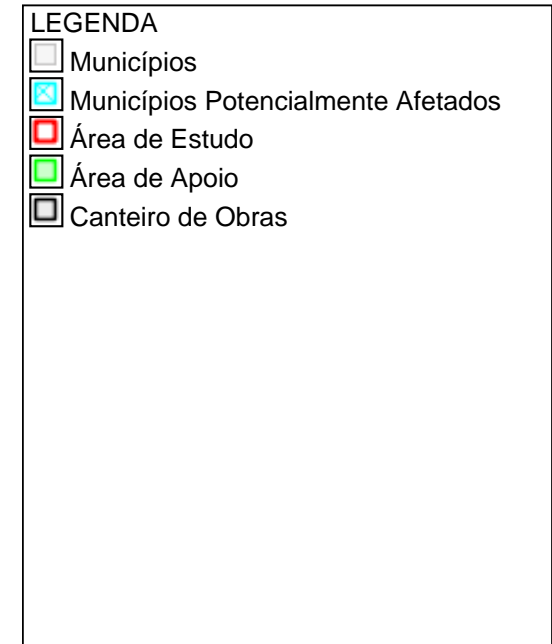
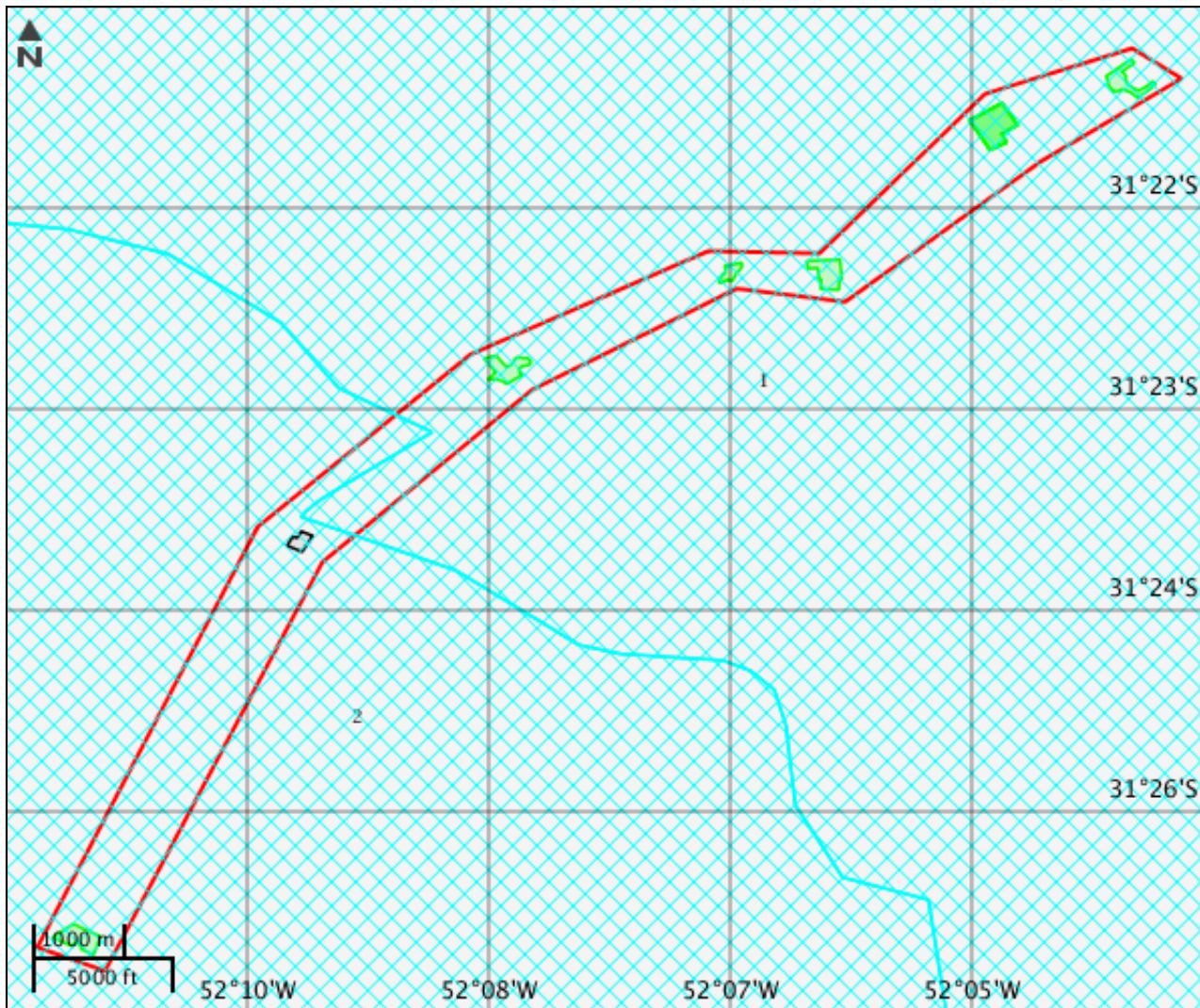
Mapa Temático Massa d'água



Massa d'água

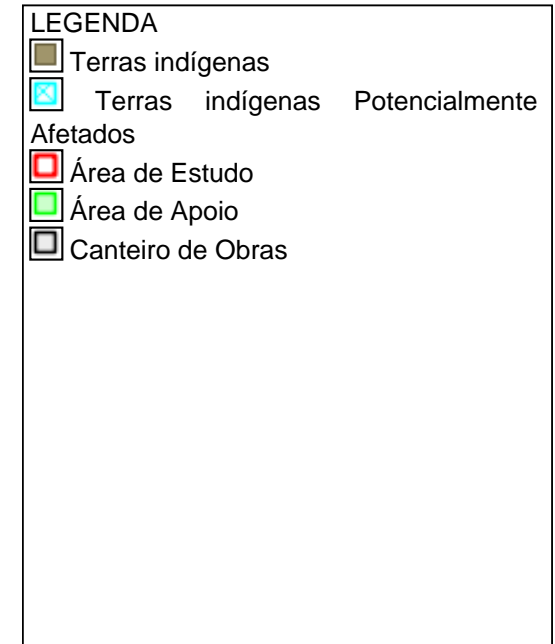
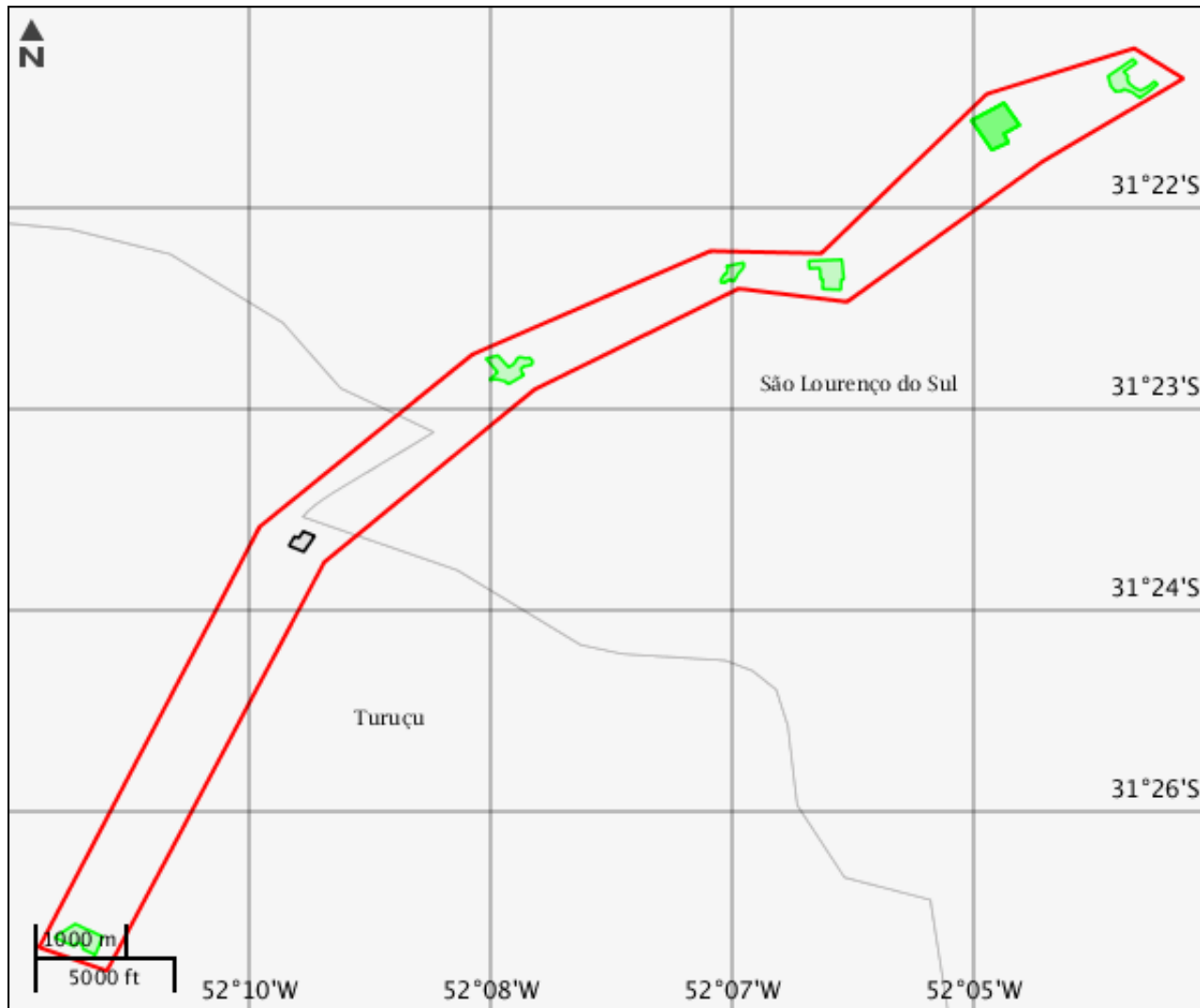
Nenhum alvo potencial foi declarado pelo empreendedor para esse tema.

Mapa Temático Municípios



Municípios			
	Código município	Nome	Sigla UF
1	4318804	São Lourenço do Sul	RS
2	4322327	Turuçu	RS

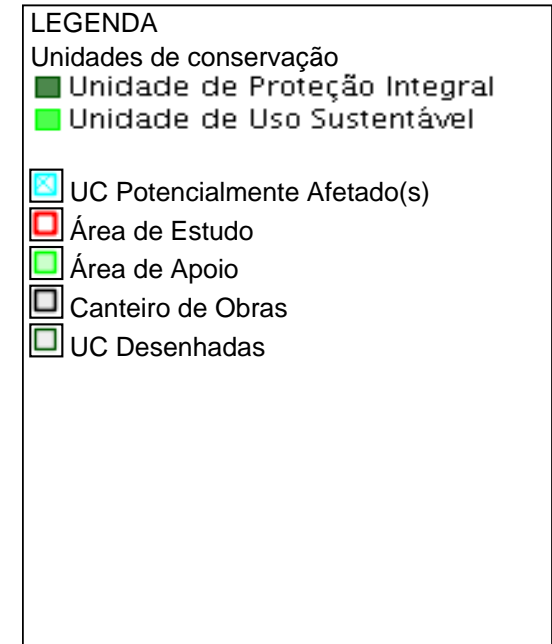
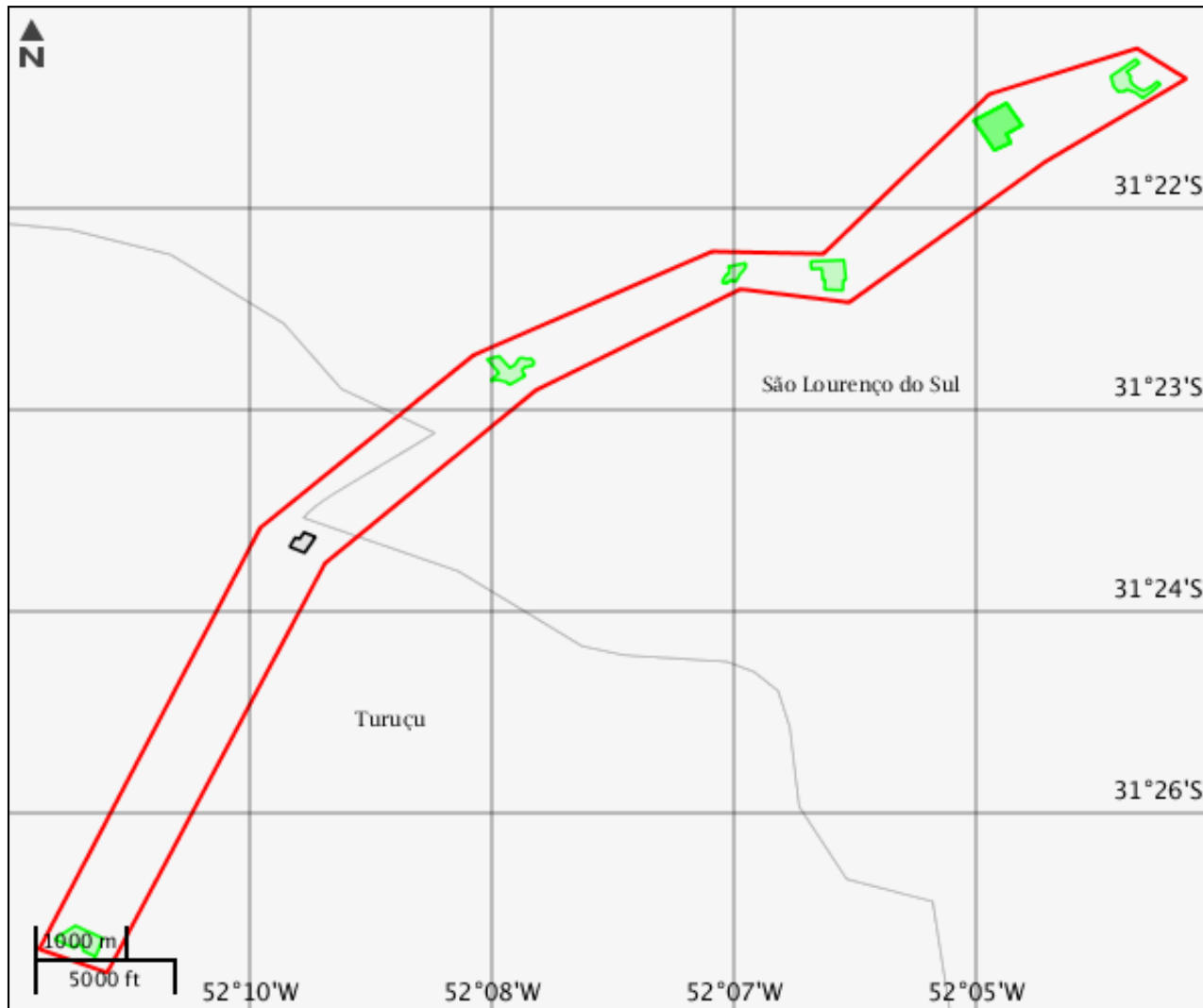
Mapa Temático Terras indígenas



Terras indígenas

Nenhum alvo potencial foi declarado pelo empreendedor para esse tema.

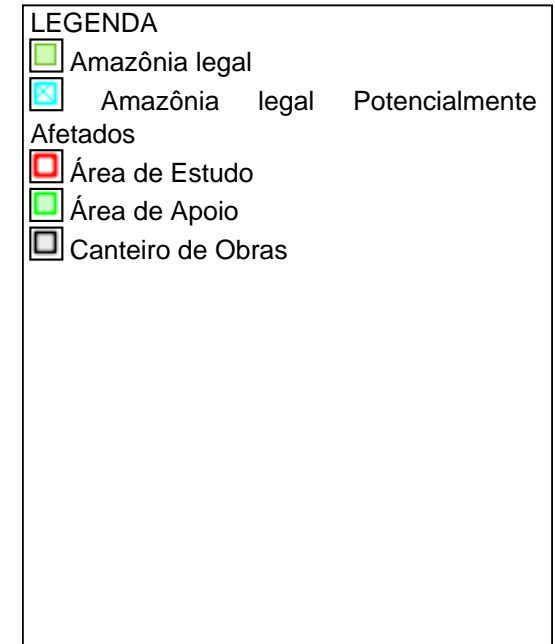
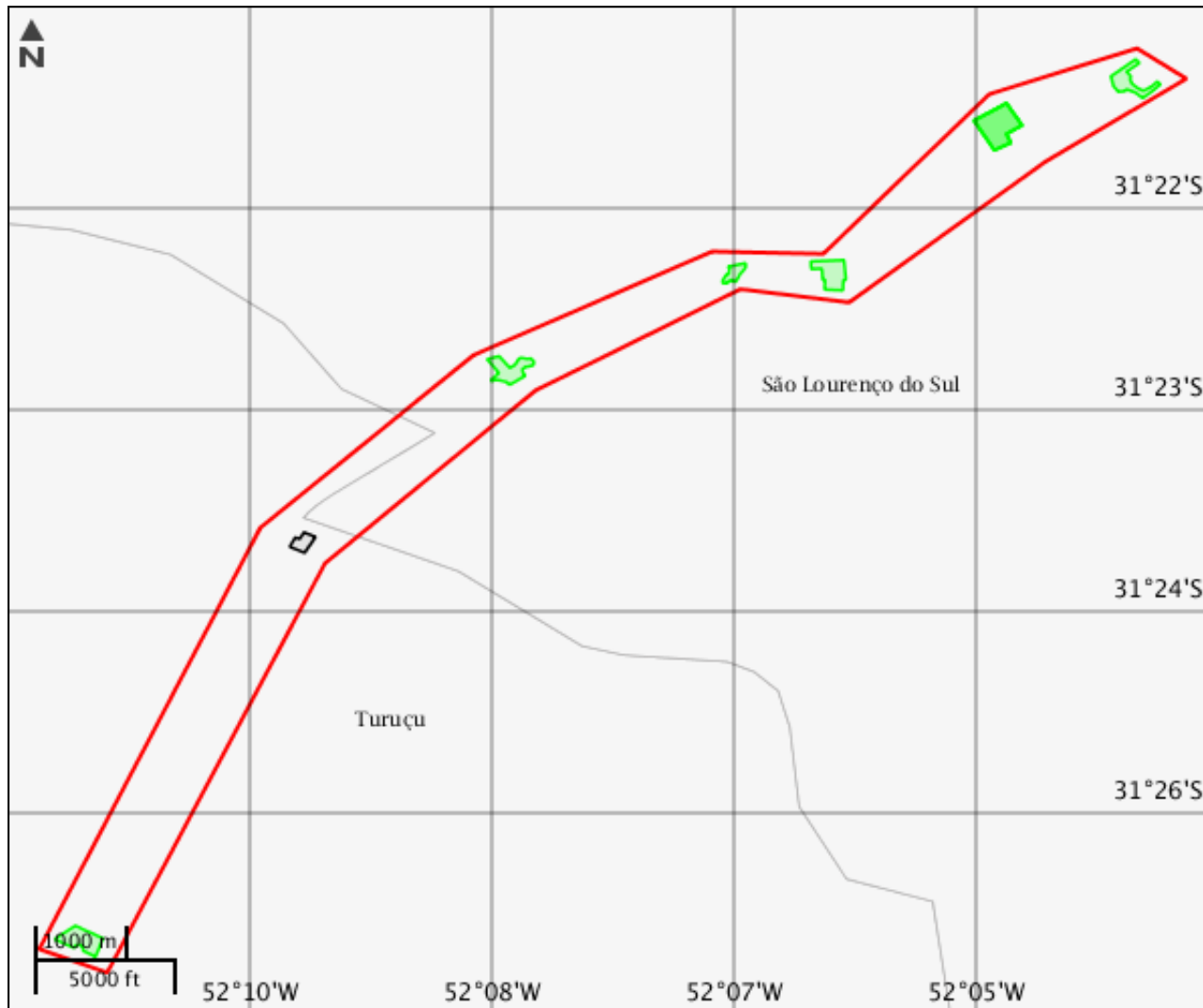
Mapa Temático Unidades de conservação



Unidades de conservação

Nenhum alvo potencial foi declarado pelo empreendedor para esse tema.

Mapa Temático Amazônia legal



CARACTERIZAR ÁREA DE ESTUDO - QUESTIONÁRIO**Meio Biótico**

- Sim Não - O projeto implica supressão de vegetação primária ou vegetação secundária em estágio avançado de regeneração do Bioma Mata Atlântica?
- Sim Não - O projeto é localizado ou desenvolvido (total ou parcialmente) em Unidade de Conservação instituída pela União? (exceto em Áreas de Proteção Ambiental - APA, conforme Lei Complementar nº 140/2011)
- Sim Não - O projeto afeta Unidade de Conservação - UC ou sua Zona de Amortecimento - ZA (municipal, estadual ou federal)? Inexistindo ZA, deverá ser considerada a faixa de 3 mil metros a partir do limite da UC, exceto APA e RPPN

Meio Socioeconômico

- Sim Não - Há previsão de impacto (direto ou indireto) em centro histórico tombado?
- Sim Não - Há previsão de impacto (direto ou indireto) em Terras Indígenas, nos termos da legislação vigente?
- Sim Não - Há previsão de impacto (direto ou indireto) em Terras Quilombolas, nos termos da legislação vigente?
- Sim Não - Há previsão de impacto ambiental (direto ou indireto) em bens culturais acautelados em âmbito Federal, nos termos da legislação vigente?
- Sim Não - Há previsão de impacto (direto ou indireto) em área urbana?
- Sim Não - Há previsão de impacto (direto ou indireto) em centro histórico urbano?
- Sim Não - O projeto implica remoção da população?

Meio Físico

- Sim Não - Há previsão de impacto (direto ou indireto) em meio aquático?
- Sim Não - Há previsão de impacto (direto ou indireto) em Cavidades Naturais Subterrâneas?

Outras Informações

- Sim Não - O empreendimento se encontra total ou parcialmente localizado dentro da Amazônia Legal?
- Sim Não - O empreendimento se encontra parcialmente implantado, em leito natural?
- Sim Não - A malha rodoviária à qual se insere o presente empreendimento, encontra-se com processo de licenciamento aberto (ordinário ou de regularização) no Ibama ou outro órgão de meio ambiente?
- Sim Não - Este é um empreendimento de caráter militar? (Leis Complementares nº 097/1999 e nº 140/2011)
- Sim Não - O projeto será desenvolvido dentro da faixa de domínio preexistente?

Este formulário de Solicitação de Licenciamento Ambiental (Ficha de Caracterização de Atividades - FCA) deve ser preenchido integralmente.

Todas as informações declaradas são de responsabilidade do empreendedor e empresa detentora da titularidade do empreendimento (CNPJ).

A omissão ou declaração falsa de informações impedirá a análise desta solicitação de licenciamento ambiental pelo IBAMA, sem prejuízo a outras penalidades previstas no Decreto-lei nº 2848/1940 (Código Penal) e Lei 9.605/1998 (Crimes Ambientais).

A Ficha de Caracterização de Atividades (FCA) é o documento eletrônico a ser preenchido para a Solicitação de Instauração de Processo de Licenciamento. A FCA não poderá ser editada após a confirmação de conclusão envio ao IBAMA.