



FICHA DE CARACTERIZAÇÃO DE ATIVIDADE - FCA

FCA nº : 141017/2017

Data do Protocolo da FCA : 20/04/2017

Nº Acompanhamento : 00158f8d64c6accc

DADOS DO INTERESSADO

Empreendedor: ALAIR MUNIZ DUTRA & FILHOS LTDA TIPO

CNPJ: 10.727.024/0001-09

Razão Social: ALAIR MUNIZ DUTRA & FILHOS LTDA TIPO

Porte da Empresa: Microempresa

CARACTERIZAÇÃO DO PROJETO

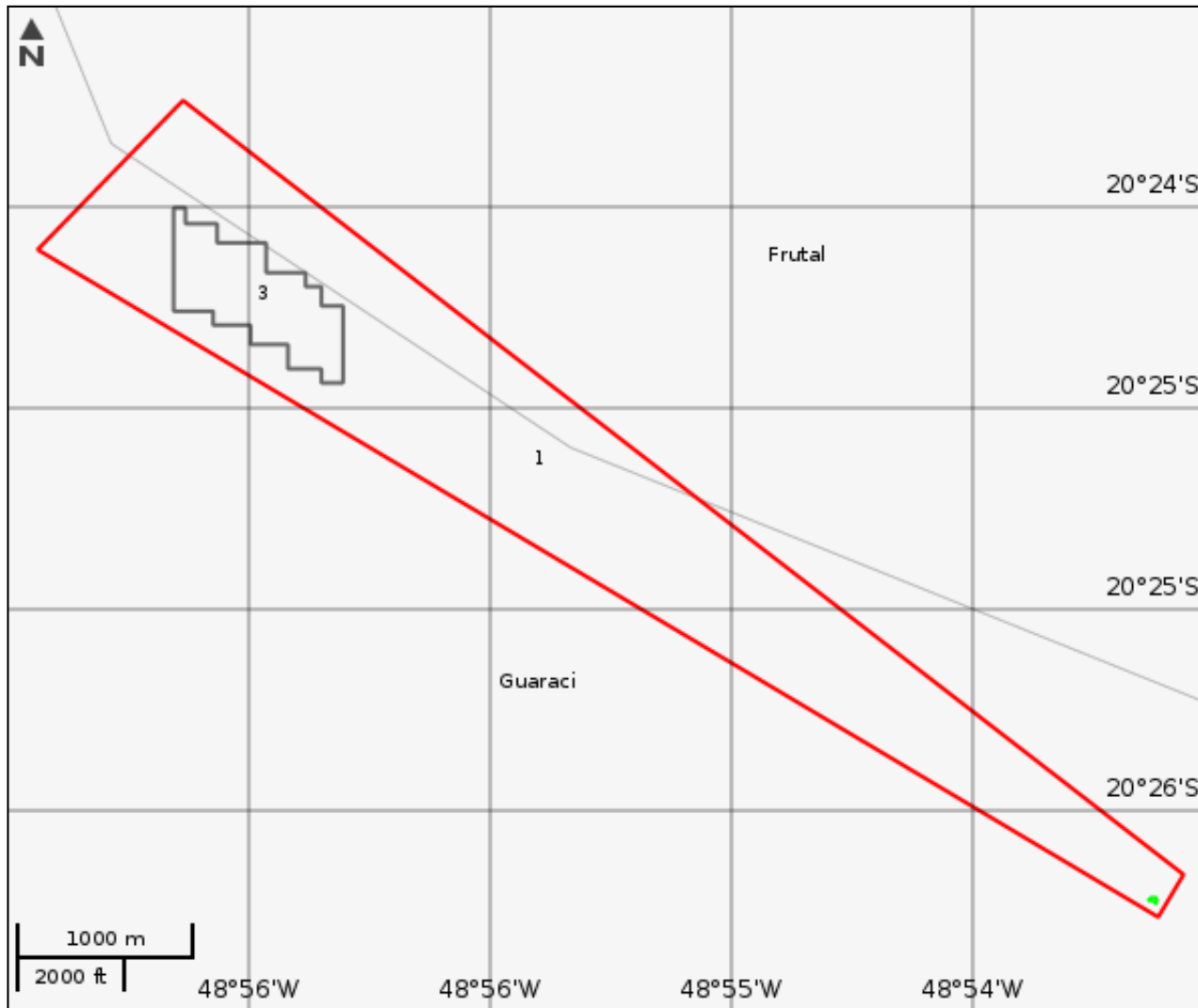
Setor: Mineração

Tipologia: Mineração





Nome do Empreendimento: Alair Muniz Dutra & Filhos Ltda

Descrição do Projeto (Atividade/Empreendimento): Empreendimento minerário de extração de areia no leito do rio Grande. Todo licenciamento até o momento ocorreu no âmbito estadual, sendo o empreendimento em questão detentor de Licença Prévia, de Instalação e de Operação emitidas pela CETESB. O presente licenciamento trata-se da renovação da Licença de Operação, emitida pela CETESB.

LOCALIZAÇÃO DO EMPREENDIMENTO E DA ÁREA DE ESTUDO PROPOSTA



LEGENDA

-  Limite Municipal
-  Área de Estudo
-  Área de apoio a mineração
-  Poligonal DNPM

ELEMENTOS DO PROJETO**Área de apoio a mineração****Estrutura 2**

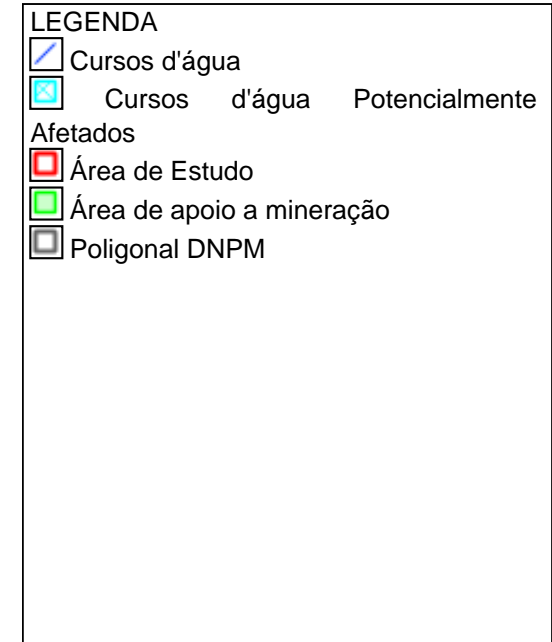
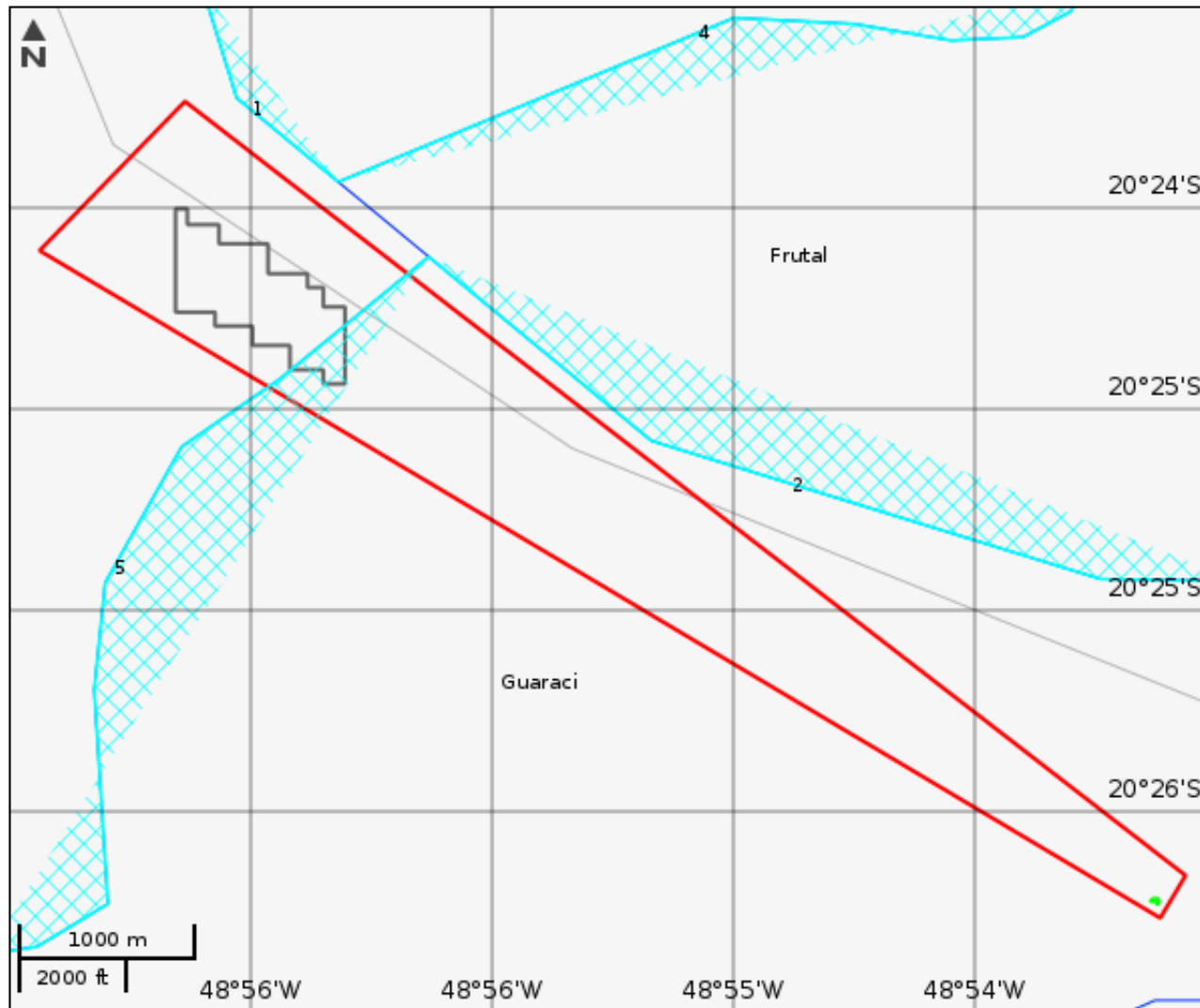
Tipo	Descrição	Área (m²)	Tipo intervenção
Outras	Área de atividade ao ar livre.	1200	Utilização de estrutura existente
Situação	-	-	-
Em operação	-	-	-

Área de Estudo**Estrutura 1****Poligonal DNPM****Estrutura 3**

Numero poligonal	Ano	Processo DNPM	Área (m²)
830060	2002	830.060/02	500000
Substância	Titular	-	-
areia	Alair Muniz Dutra & Filhos Ltda.	-	-

CARACTERIZAR ÁREA DE ESTUDO - MAPAS TEMÁTICOS

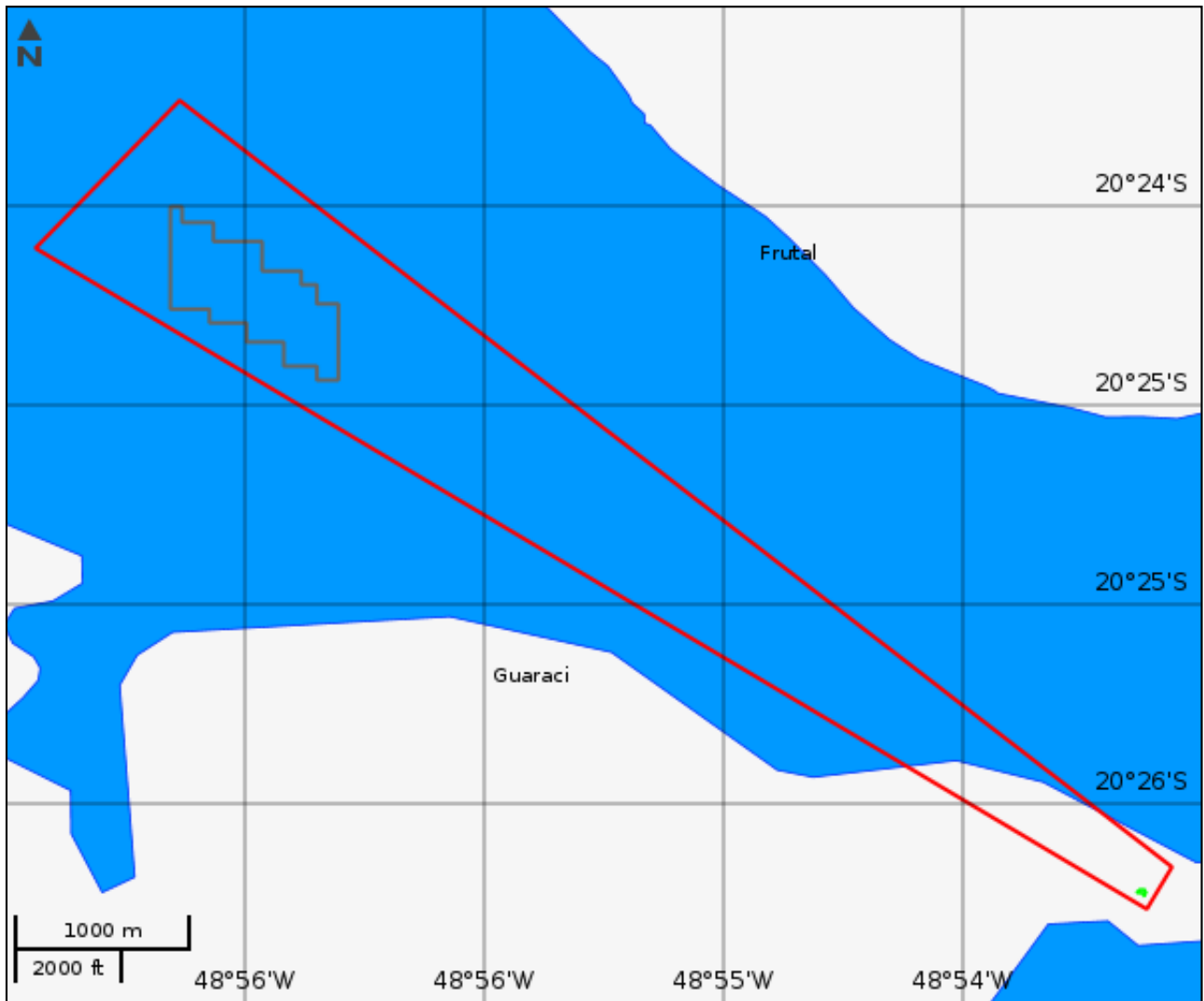
Mapa Temático Cursos d'água



Cursos d'água

	Nome do corpo d'água	Nome completo	Tipo de corpo d'água
1	Grande	Rio Grande	Rio
2	Grande	Rio Grande	Rio
3	sem nome	sem nome	
4	sem nome	sem nome	
5	sem nome	sem nome	
6	Grande	Rio Grande	Rio
7	Anhumas	Ribeirão Anhumas	Ribeirão

Mapa Temático Massa d'água



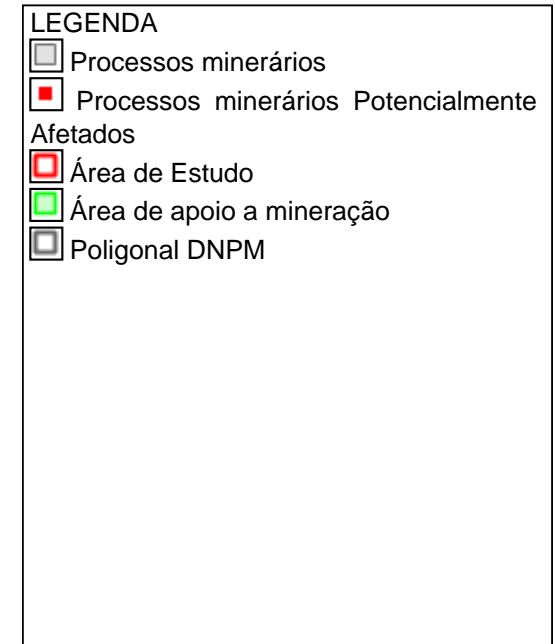
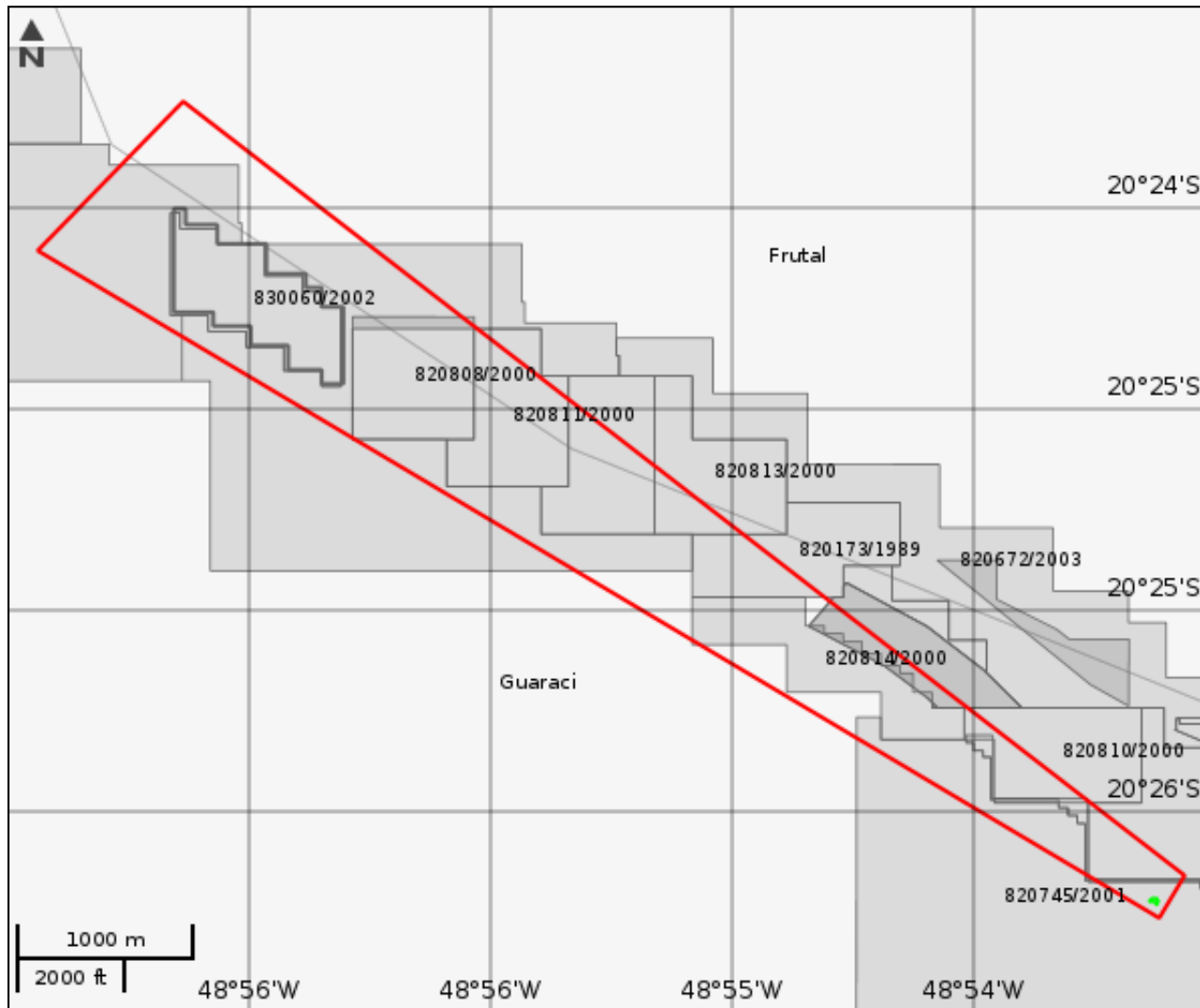
LEGENDA

- Massa d'água
- Massa d'água Potencialmente Afetados
- Área de Estudo
- Área de apoio a mineração
- Poligonal DNPM

Massa d'água

Nenhum alvo potencial foi declarado pelo empreendedor para esse tema.

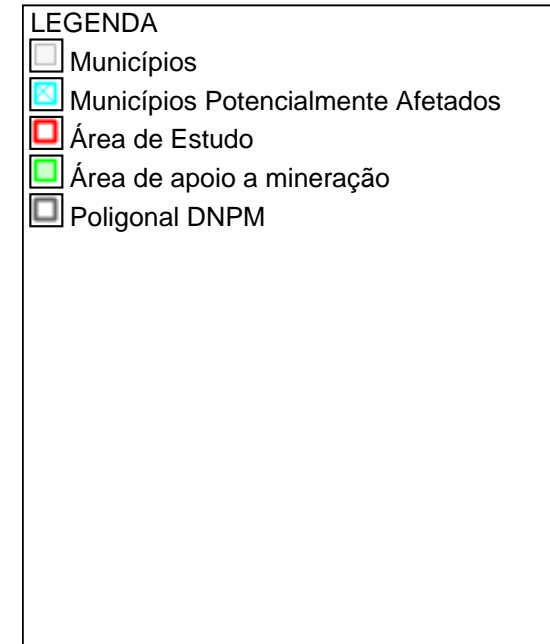
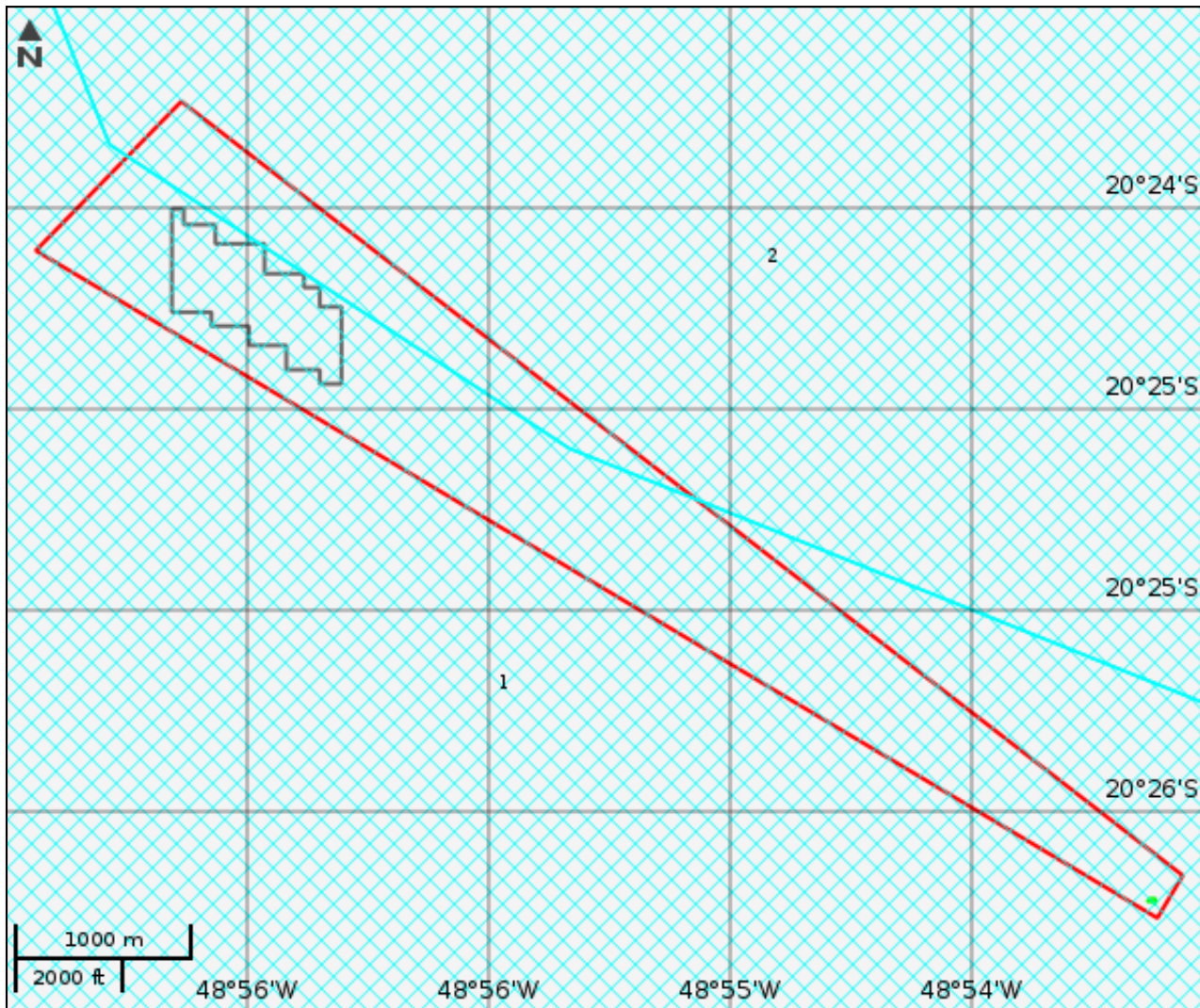
Mapa Temático Processos minerários



Processos minerários

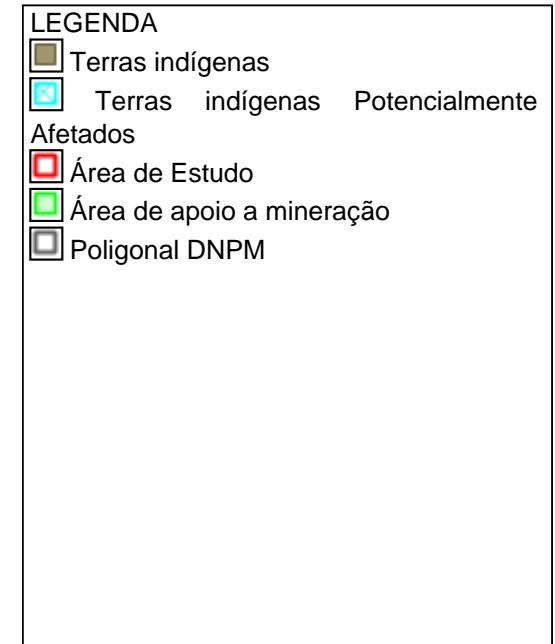
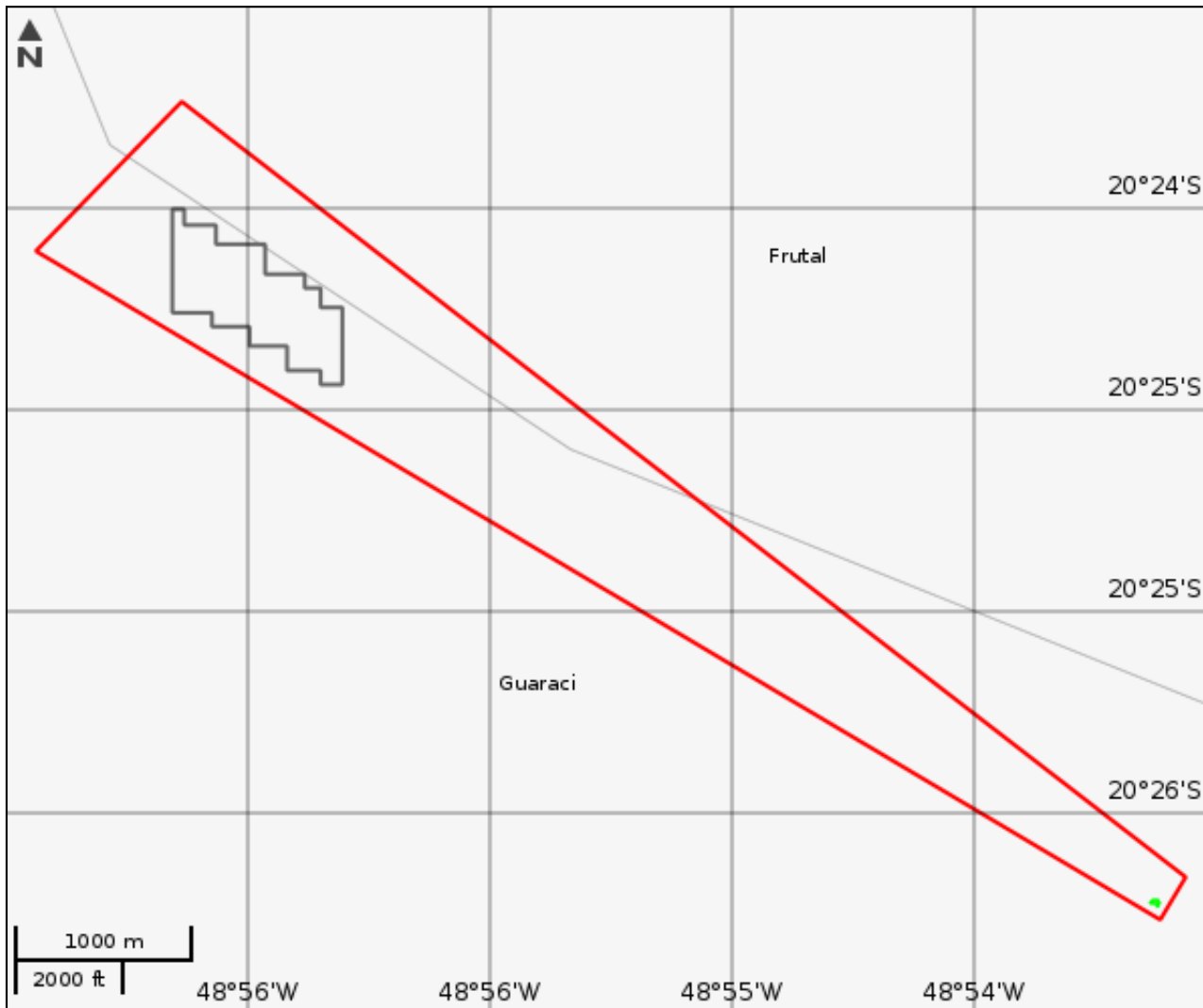
Nenhum alvo potencial foi declarado pelo empreendedor para esse tema.

Mapa Temático Municípios



Municípios			
	Código município	Nome	Sigla UF
1	3517901	Guaraci	SP
2	3127107	Frutal	MG

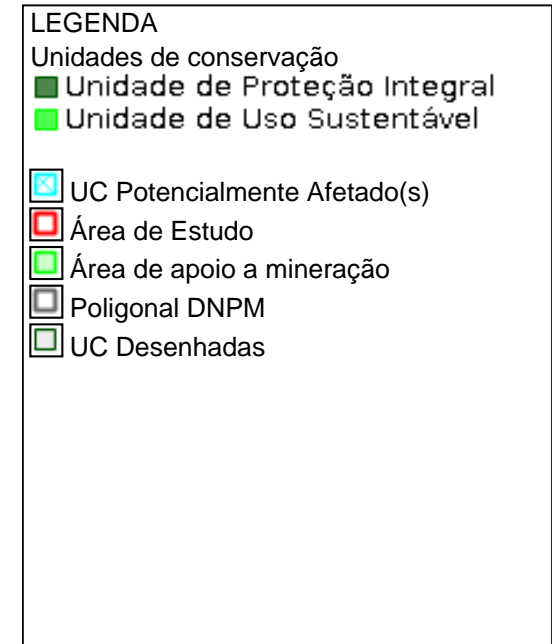
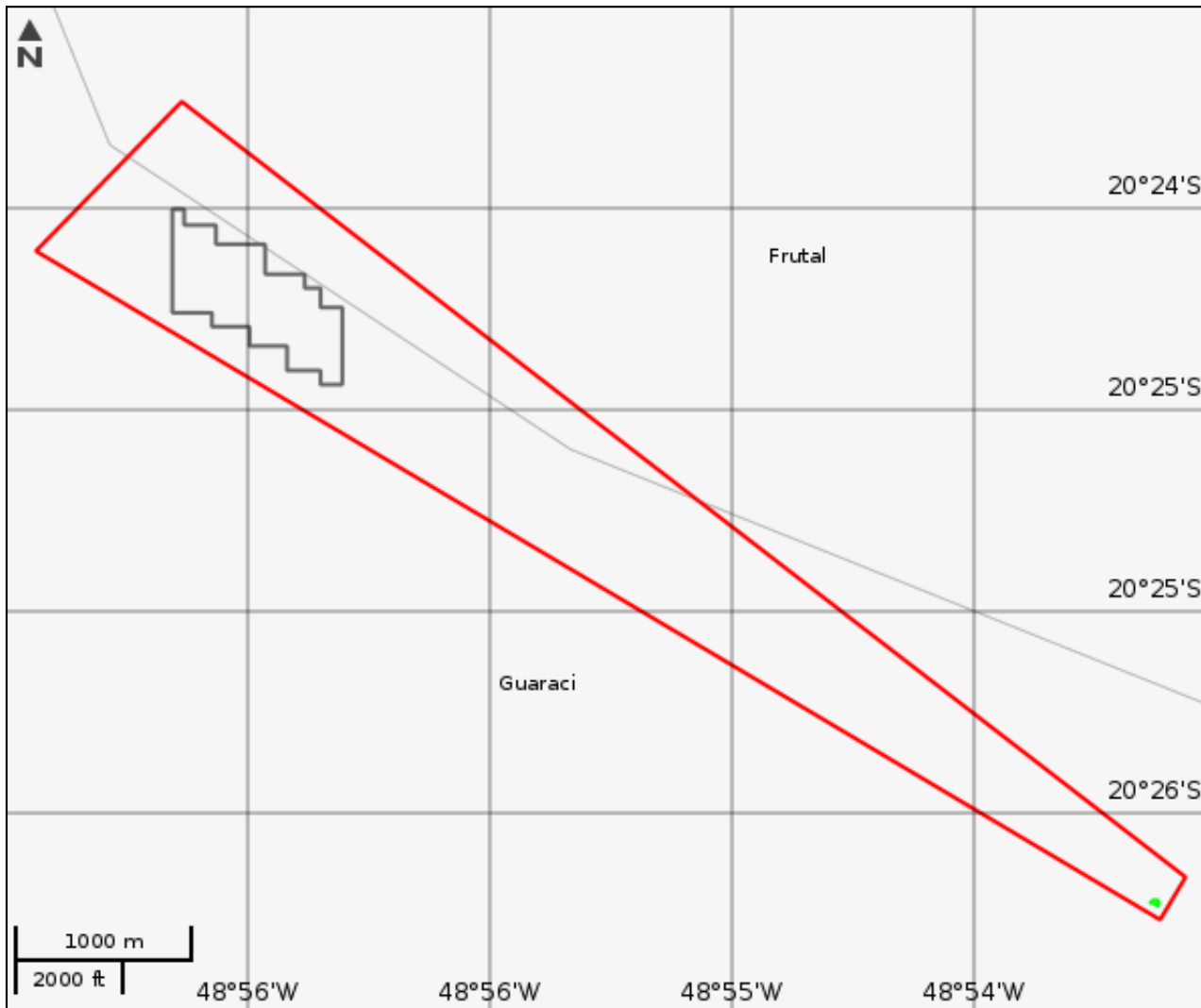
Mapa Temático Terras indígenas



Terras indígenas

Nenhum alvo potencial foi declarado pelo empreendedor para esse tema.

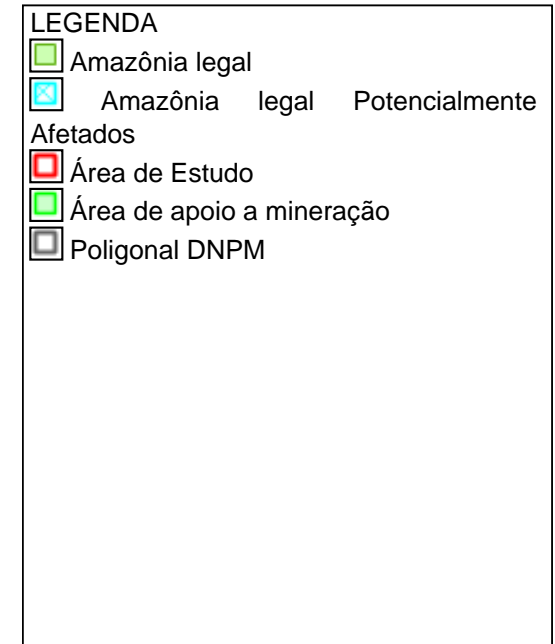
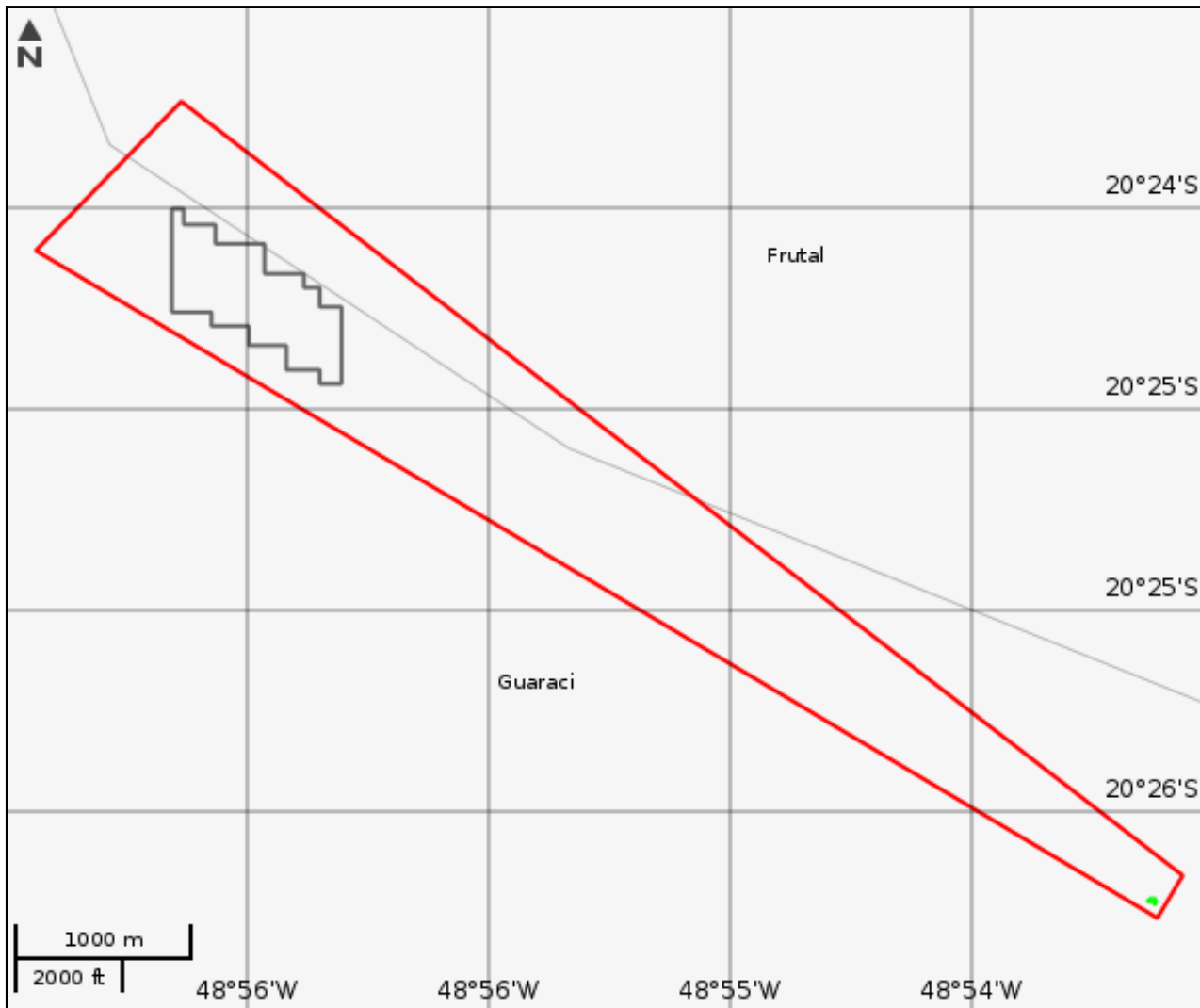
Mapa Temático Unidades de conservação



Unidades de conservação

Nenhum alvo potencial foi declarado pelo empreendedor para esse tema.

Mapa Temático Amazônia legal



CARACTERIZAR ÁREA DE ESTUDO - QUESTIONÁRIO**Meio Biótico**

- Sim Não - Poderá haver supressão de remanescentes de mata atlântica em estágio primário ou nos estágios secundários médio e avançado de regeneração?
- Sim Não - A área do projeto abrange unidades de conservação instituídas pela União? (exceto Áreas de Proteção Ambiental - APA)
- Sim Não - A área do projeto se localiza em região identificada como "prioritária para conservação da biodiversidade"?

Meio Socioeconômico

- Sim Não - Há previsão de impacto (direto ou indireto) em Terras Indígenas, nos termos da legislação vigente?
- Sim Não - Há previsão de impacto (direto ou indireto) em Terras Quilombolas, nos termos da legislação vigente?
- Sim Não - Há previsão de impacto ambiental (direto ou indireto) em bens culturais acautelados em âmbito Federal, nos termos da legislação vigente?
- Sim Não - O projeto prevê desapropriações ou realocação de pessoas?
- Sim Não - O empreendedor já é detentor (proprietário) das áreas do projeto?
- Sim Não - O empreendimento, ou parte dele, se desenvolverá em região com risco de malária?
- Sim Não - Há previsão de impacto (direto ou indireto) em área urbana?
- Sim Não - Há previsão de impacto (direto ou indireto) em centro histórico urbano?
- Sim Não - Há previsão de impacto (direto ou indireto) em centro histórico tombado?

Meio Físico

- Sim Não - Há previsão de impacto (direto ou indireto) em meio aquático?
- Sim Não - Há previsão de impacto (direto ou indireto) em Cavidades Naturais Subterrâneas?

Outras Informações

- Sim Não - O empreendimento, ou parte dele, se localizará em divisas de estados? (Referência: Lei Complementar nº 140/2011; Objetivo: orientar avaliação de competência.)
- Sim Não - O empreendimento, ou parte dele, se localizará em região de fronteira internacional? (Referência: Lei Complementar nº 140/2011; Objetivo: orientar avaliação de competência.)
- Sim Não - O empreendimento, ou parte dele, se localizará ou será desenvolvido no mar territorial, na plataforma continental ou na zona econômica exclusiva? (Referência: Lei Complementar nº 140/2011; Objetivo: orientar avaliação de competência.)

Outras Informações

- Sim Não - O empreendimento é destinado a pesquisar, lavrar, produzir, beneficiar, transportar, armazenar e dispor material radioativo, em qualquer estágio, ou que utilizem energia nuclear em qualquer de suas formas e aplicações? (Referência: Lei Complementar nº 140/2011; Objetivo: orientar avaliação de competência.)

INFORMAÇÕES COMPLEMENTARES**Processos Existentes em Órgãos Estaduais do Meio Ambiente - OEMA****OEMA :** CETESB**Estado :** SP**Nº Processo :** 40/00277/11**Fase Licenciamento Ambiental :** Licença de Operação expedida

Tipo	Nº Documento	Documentos Autorizativos	Data de Emissão
Licença de Operação	40001230		22/08/2014

Processos Existentes em Órgãos Federais**Instituição** : Agência Nacional de Águas - ANA**Nº Processo** : 02501.000389/2011-39**Documentos Autorizativos**

Tipo Documento	Nº Documento	Data de Emissão	Data de Vencimento	Data de Observações
Outorga	191	18/04/2011	18/04/2021	

Instituição : Departamento Nacional de Produção Mineral - DNPM**Nº Processo** : 830.060/02**Documentos Autorizativos**

Tipo Documento	Nº Documento	Data de Emissão	Data de Vencimento	Data de Observações
Portaria de Lavra	185	28/06/2006	28/06/2050	Esse título minerário, Portaria de Lavra, não possui vencimento. O vencimento informado foi preenchido apenas para seguir o cadastramento.

Este formulário de Solicitação de Licenciamento Ambiental (Ficha de Caracterização de Atividades - FCA) deve ser preenchido integralmente.

Todas as informações declaradas são de responsabilidade do empreendedor e empresa detentora da titularidade do empreendimento (CNPJ).

A omissão ou declaração falsa de informações impedirá a análise desta solicitação de licenciamento ambiental pelo IBAMA, sem prejuízo a outras penalidades previstas no Decreto-lei nº 2848/1940 (Código Penal) e Lei 9.605/1998 (Crimes Ambientais).

A Ficha de Caracterização de Atividades (FCA) é o documento eletrônico a ser preenchido para a Solicitação de Instauração de Processo de Licenciamento. A FCA não poderá ser editada após a confirmação de conclusão envio ao IBAMA.