



FICHA DE CARACTERIZAÇÃO DE ATIVIDADE - FCA

FCA nº : 140767/2017

Data do Protocolo da FCA : 18/03/2017

Nº Acompanhamento : 00158cda9c6e5727

DADOS DO INTERESSADO

Empreendedor: J.M.R.PIHEIRO ME

CNPJ: 13.457.418/0001-74

Razão Social: J.M.R.PIHEIRO ME

Porte da Empresa: Microempresa

CARACTERIZAÇÃO DO PROJETO


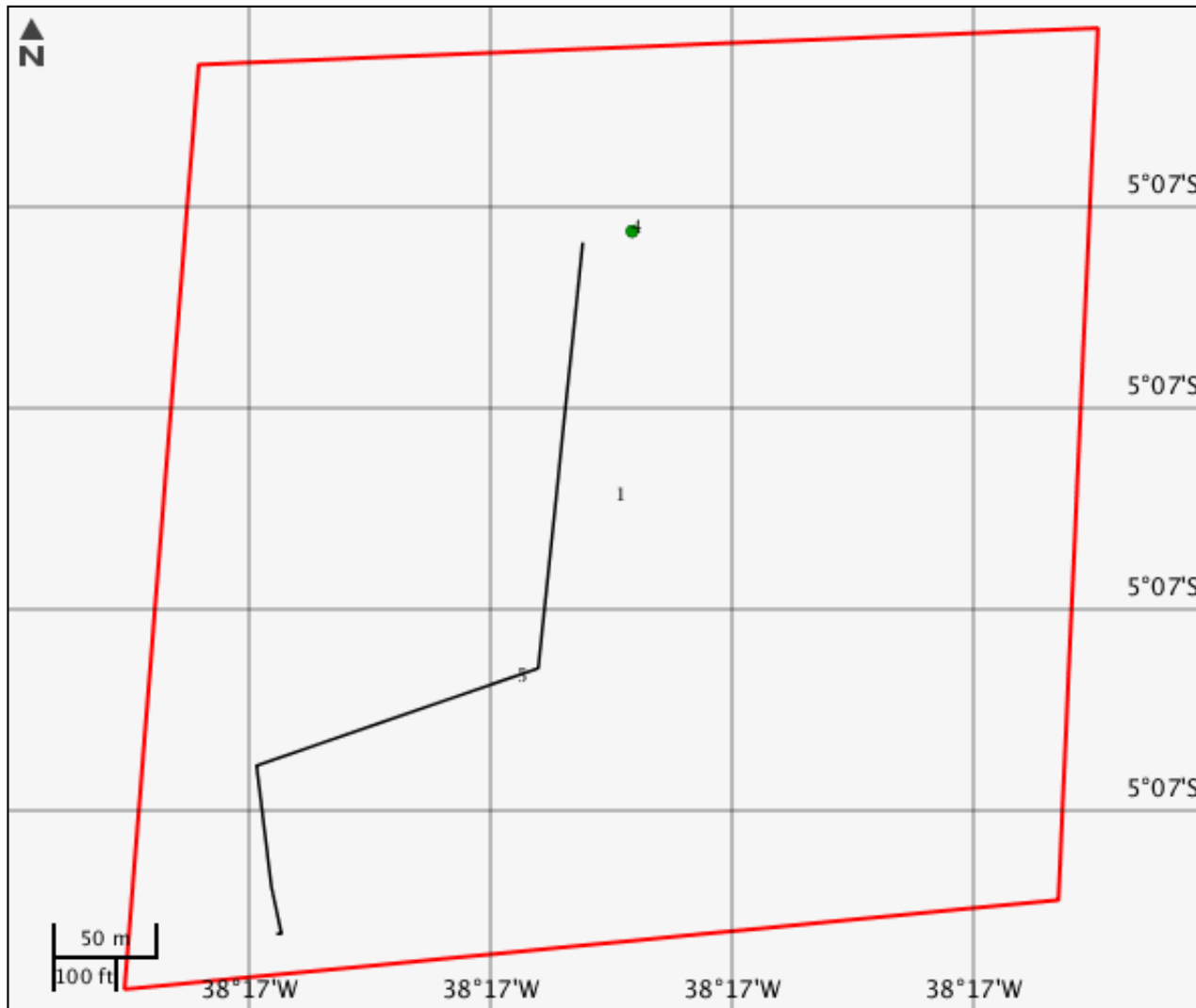
Setor: Outras

Tipologia: Outras

Nome do Empreendimento: J.M.R.PINHEIRO ME

Descrição do Projeto (Atividade/Empreendimento): Micro Empresa na categoria de Indústria de Produtos Alimentares, com beneficiamento e industrialização de leite e derivados para produção de Queijo Coalho com funcionamento de segunda a sábado, das 06hs as 14hs tendo como processos bases: recepção de leite, realização de análises, filtragem, adição de cloreto de cálcio e coalho, corte de massa, agitação e retirada do soro, pré-cozimento da massa, salga, enformagem, prensagem e viragem, desenformagem e corte, embalagem e armazenamento do produto final.

LOCALIZAÇÃO DO EMPREENDIMENTO E DA ÁREA DE ESTUDO PROPOSTA



ELEMENTOS DO PROJETO**Área de Estudo****Estrutura 1****Estrutura pontual****Estrutura 4**

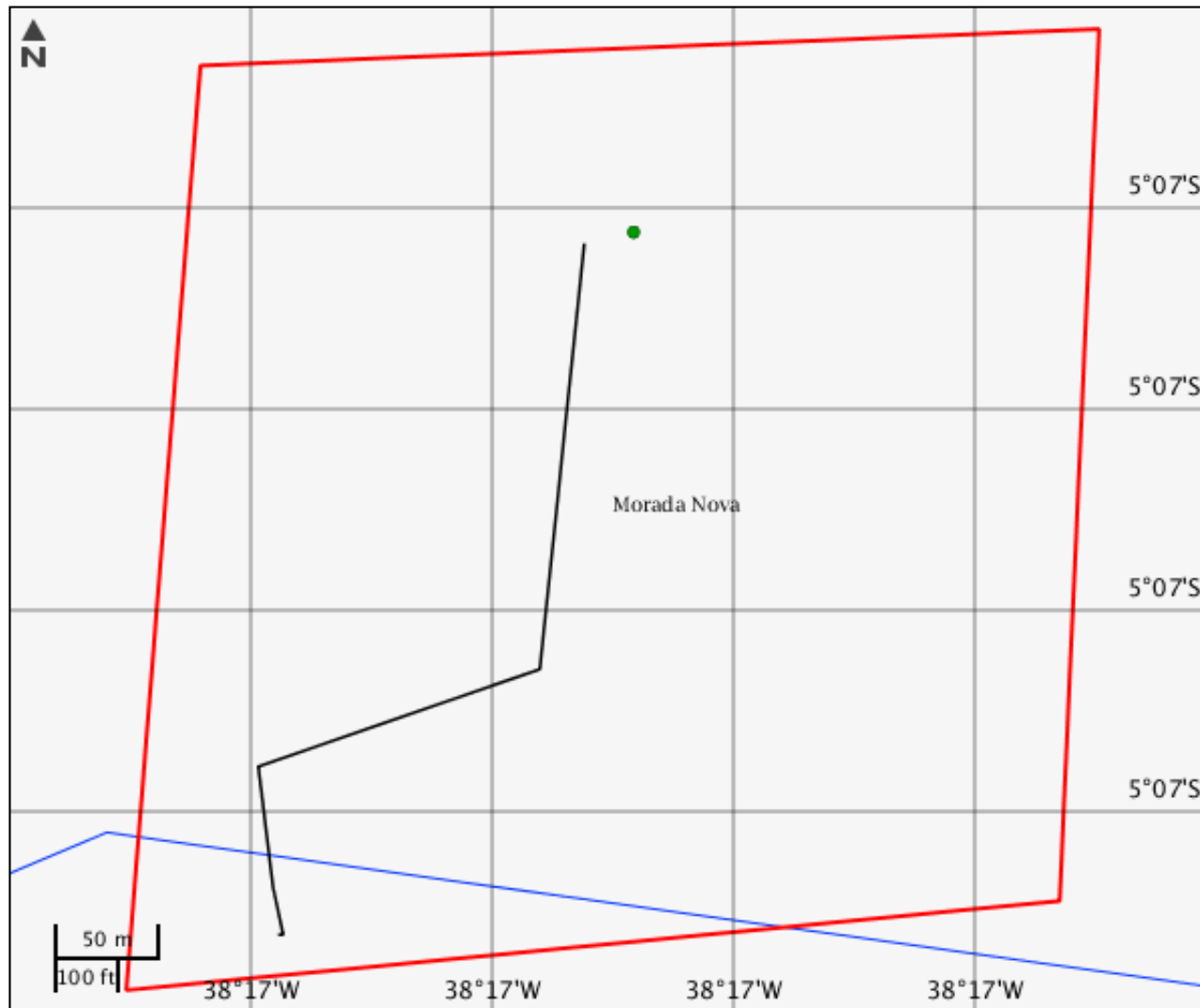
Nome	Descrição	Tipo intervenção	Situação
EMPREENHIMENTO J.M.R.PIHEIRO-ME QUEIJEIRA DOIS IRMAOS	MICRO EMPRESA DE BENEFICIAMENTO DE LEITE E DERIVADOS	Regularização	Em instalação

Via de Acesso**Estrutura 5**

Extensão (km)	Largura (m)	Temporalidade	Tipo intervenção
,51	7	Permanente	Utilização de estrutura existente
Situação	-	-	-
Instalada	-	-	-

CARACTERIZAR ÁREA DE ESTUDO - MAPAS TEMÁTICOS

Mapa Temático Cursos d'água



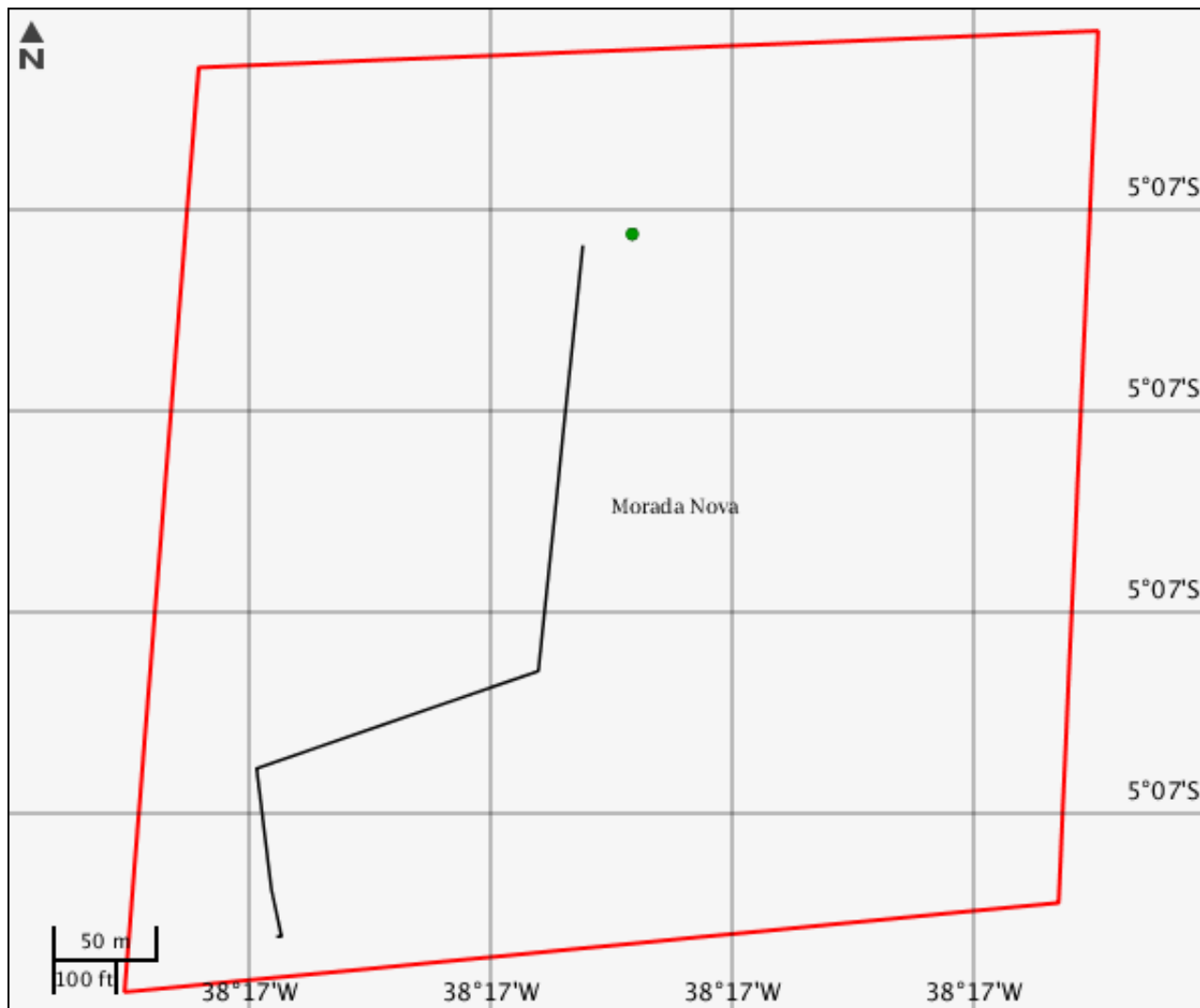
LEGENDA

- Cursos d'água
- Cursos d'água Potencialmente Afetados
- Área de Estudo
- Estrutura pontual
- Via de Acesso






Cursos d'água

Nenhum alvo potencial foi declarado pelo empreendedor para esse tema.

Mapa Temático Massa d'água




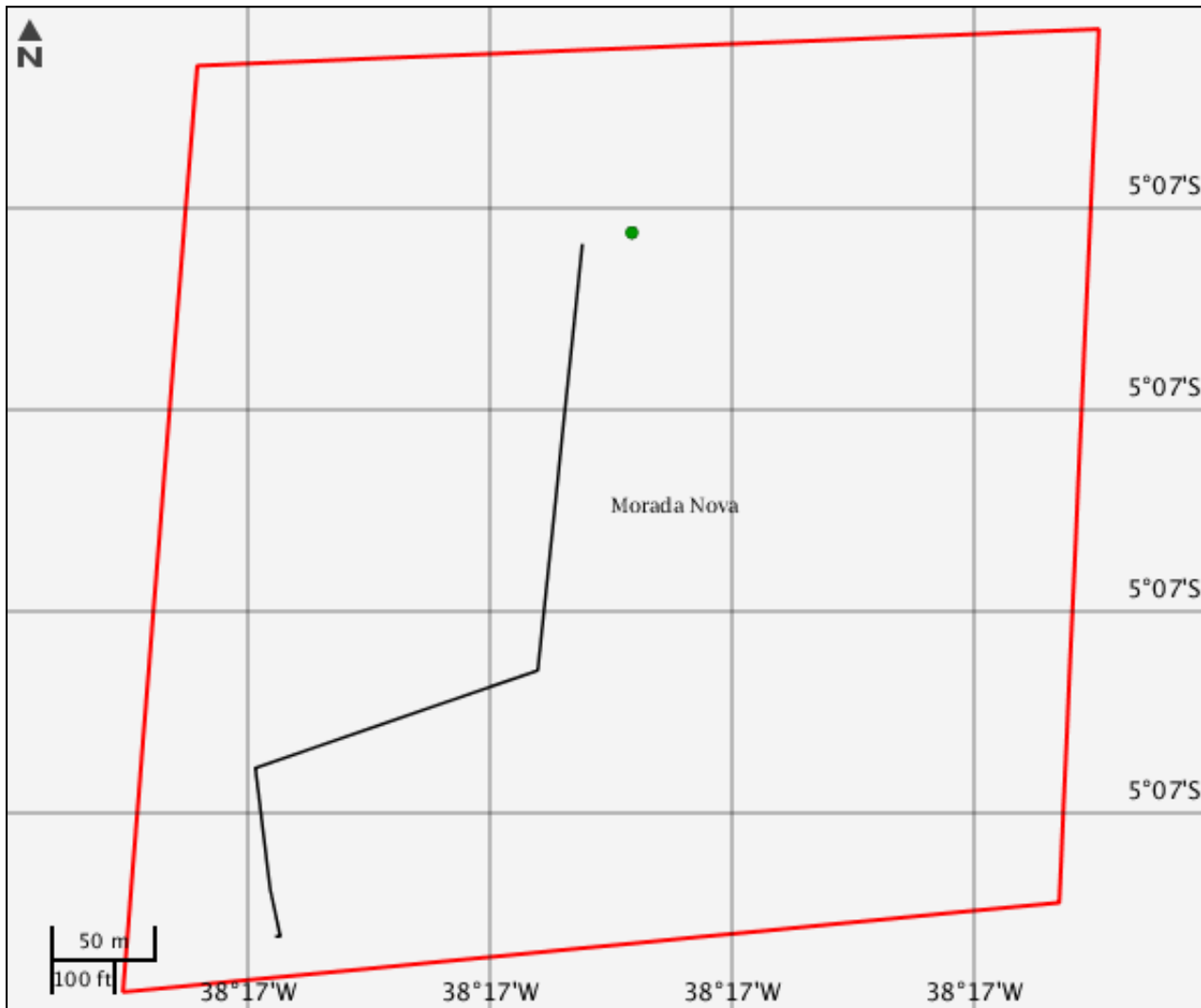
LEGENDA

-  Massa d'água
-  Massa d'água Potencialmente Afetados
-  Área de Estudo
-  Estrutura pontual
-  Via de Acesso

Massa d'água

Nenhum alvo potencial foi declarado pelo empreendedor para esse tema.

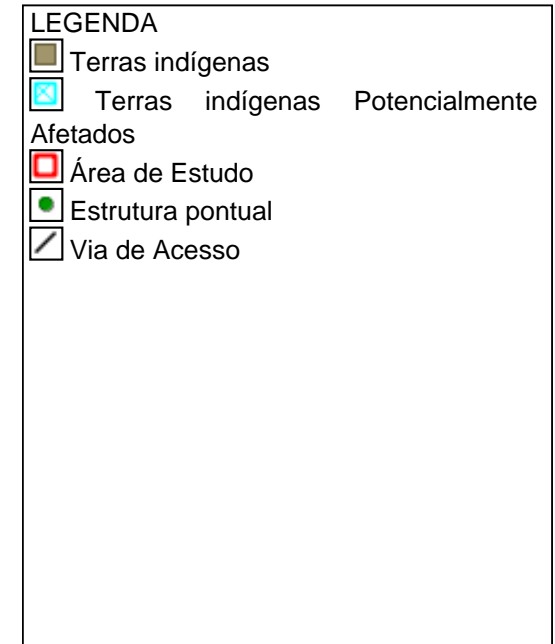
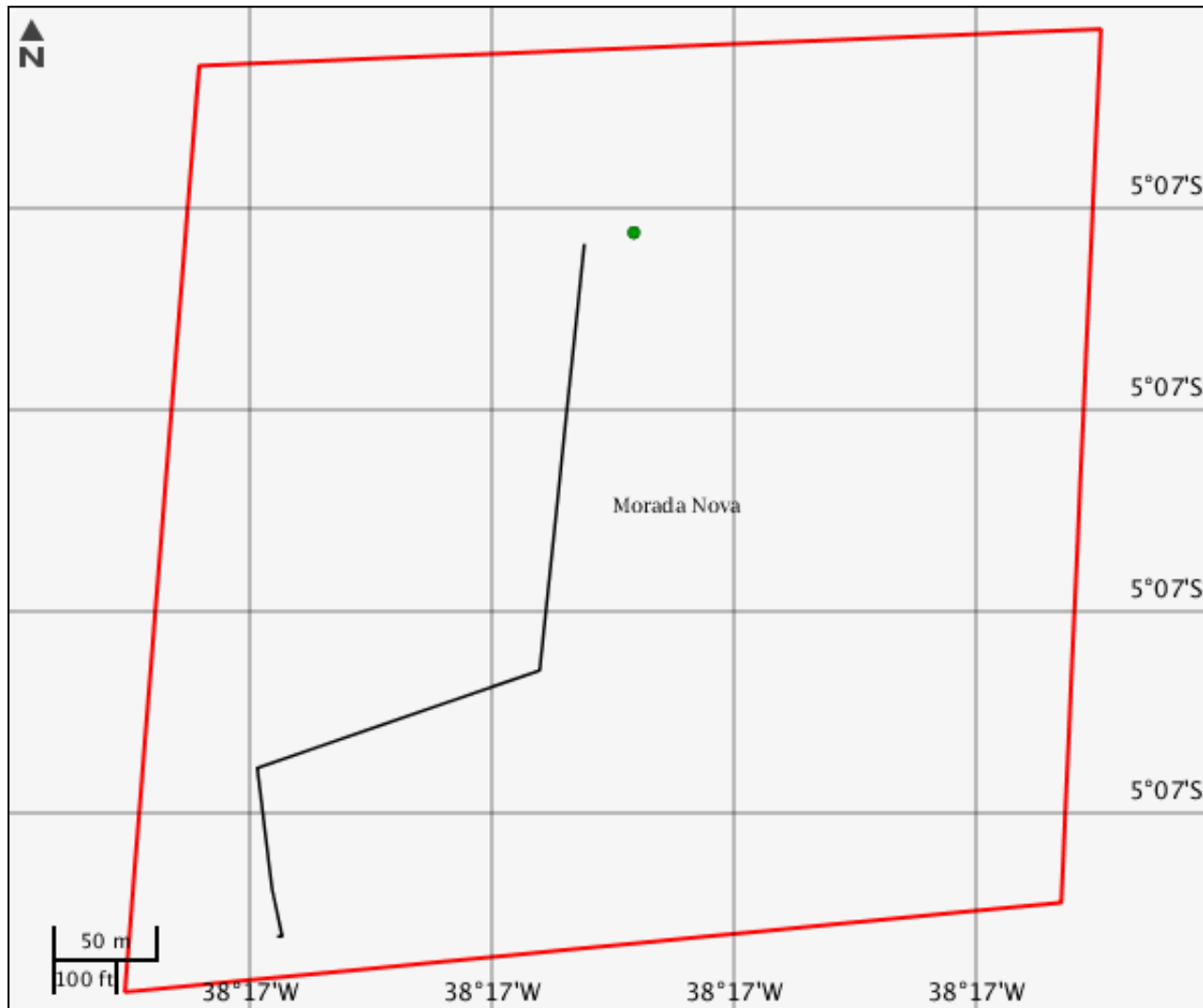
Mapa Temático Municípios



Municípios

Nenhum alvo potencial foi declarado pelo empreendedor para esse tema.

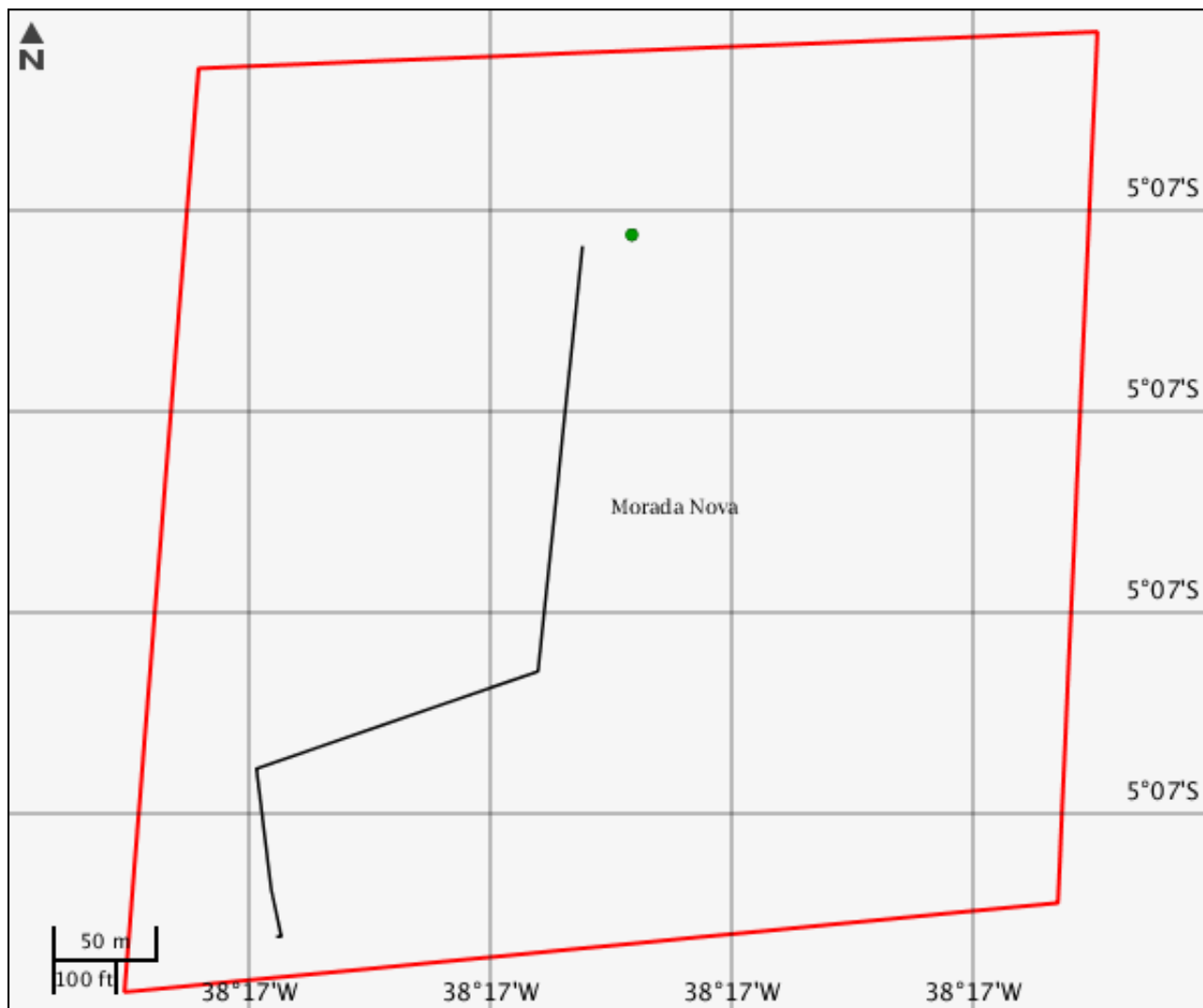
Mapa Temático Terras indígenas



Terras indígenas

Nenhum alvo potencial foi declarado pelo empreendedor para esse tema.

Mapa Temático Unidades de conservação



LEGENDA

Unidades de conservação

■ Unidade de Proteção Integral

■ Unidade de Uso Sustentável

□ UC Potencialmente Afetado(s)

□ Área de Estudo

● Estrutura pontual

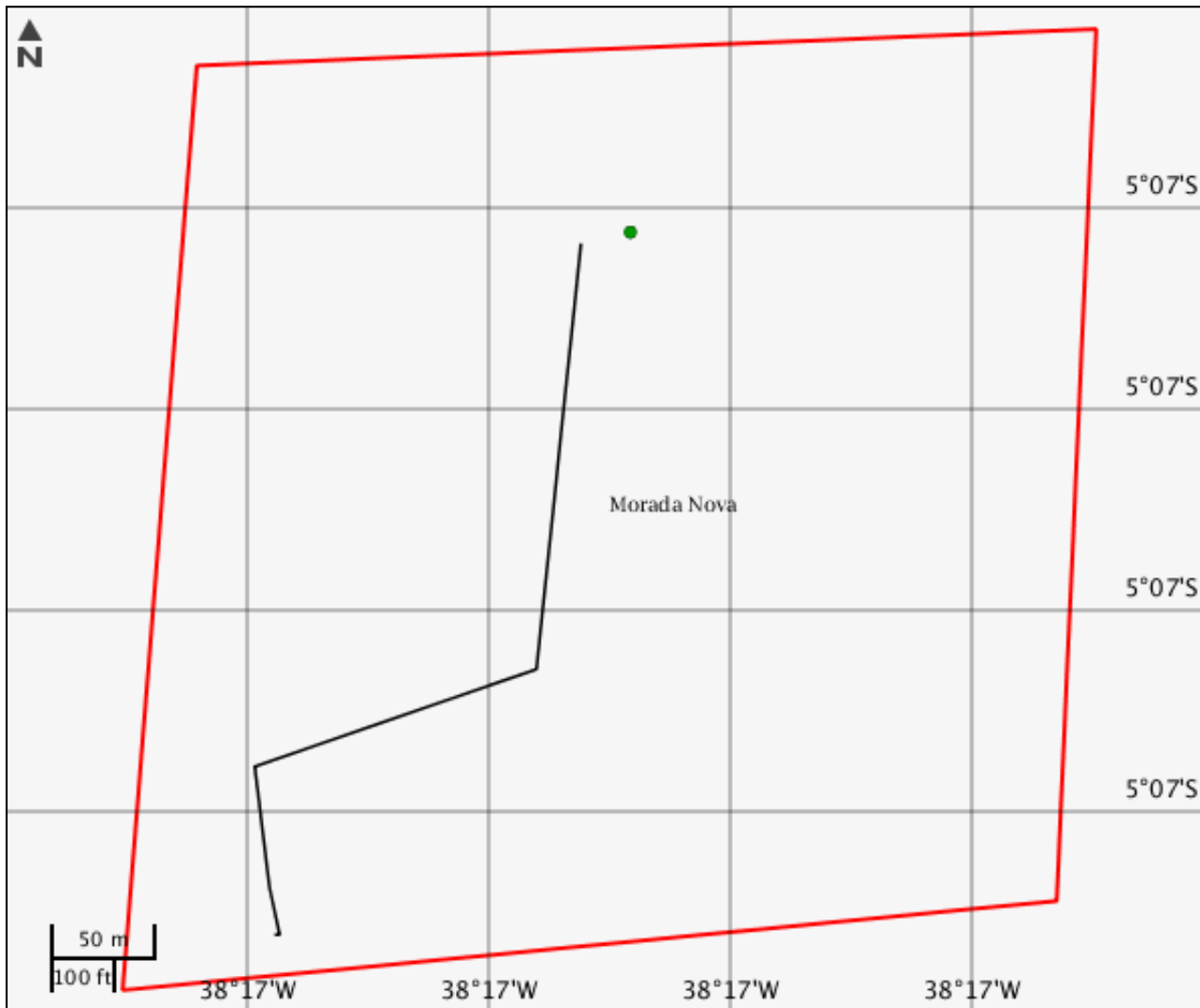
▬ Via de Acesso

□ UC Desenhadas

Unidades de conservação

Nenhum alvo potencial foi declarado pelo empreendedor para esse tema.

Mapa Temático Amazônia legal



LEGENDA

- Amazônia legal
- Amazônia legal Potencialmente Afetados
- Área de Estudo
- Estrutura pontual
- Via de Acesso

CARACTERIZAR ÁREA DE ESTUDO - QUESTIONÁRIO**Meio Biótico**

- Sim Não - Há previsão de impacto ambiental (direto ou indireto) à unidades de conservação de proteção integral, nos termos da legislação vigente?
- Sim Não - Há previsão de impacto ambiental (direto ou indireto) à sítios de reprodução e descanso identificados nas rotas de aves migratórias; endemismo restrito e espécies ameaçadas de extinção reconhecidas oficialmente?
- Sim Não - Há previsão de supressão de vegetação nativa na área do empreendimento?
- Sim Não - Há previsão de supressão de vegetação primária ou secundária em estágio avançado de regeneração da Mata Atlântica?

Meio Socioeconômico

- Sim Não - Há previsão de impacto (direto ou indireto) em Terras Indígenas, nos termos da legislação vigente?
- Sim Não - Há previsão de impacto (direto ou indireto) em Terras Quilombolas, nos termos da legislação vigente?
- Sim Não - Há previsão de impacto ambiental (direto ou indireto) em bens culturais acautelados em âmbito Federal, nos termos da legislação vigente?
- Sim Não - O empreendimento está localizado em Município pertencentes às áreas de risco ou endêmicas para malária?
- Sim Não - Há previsão de remoção de população que implique na inviabilização da comunidade?
- Sim Não - Há previsão de impacto socioambiental (direto ou indireto) nas atividades tradicionais, culturais, sociais, econômicas ou de lazer?
- Sim Não - Há previsão de impacto (direto ou indireto) em área urbana?
- Sim Não - Há previsão de impacto (direto ou indireto) em centro histórico urbano?
- Sim Não - Há previsão de impacto (direto ou indireto) em centro histórico tombado?

Meio Físico

- Sim Não - Há previsão de impacto (direto ou indireto) em meio aquático?
- Sim Não - Há previsão de impacto (direto ou indireto) em Cavidades Naturais Subterrâneas?
- Sim Não - Há registros de ocorrência de sismos na região do empreendimento?
- Sim Não - Há registros de dados meteorológicos e/ou da qualidade do ar na região do empreendimento?

Este formulário de Solicitação de Licenciamento Ambiental (Ficha de Caracterização de Atividades - FCA) deve ser preenchido integralmente.

Todas as informações declaradas são de responsabilidade do empreendedor e empresa detentora da titularidade do empreendimento (CNPJ).

A omissão ou declaração falsa de informações impedirá a análise desta solicitação de licenciamento ambiental pelo IBAMA, sem prejuízo a outras penalidades previstas no Decreto-lei nº 2848/1940 (Código Penal) e Lei 9.605/1998 (Crimes Ambientais).

A Ficha de Caracterização de Atividades (FCA) é o documento eletrônico a ser preenchido para a Solicitação de Instauração de Processo de Licenciamento. A FCA não poderá ser editada após a confirmação de conclusão envio ao IBAMA.