



FICHA DE CARACTERIZAÇÃO DE ATIVIDADE - FCA

FCA nº : 140691/2017

Data do Protocolo da FCA : 08/03/2017

Nº Acompanhamento : 00158bffbed47599

DADOS DO INTERESSADO

Empreendedor: VALEC

CNPJ: 42.150.664/0001-87

Razão Social: VALEC ENGENHARIA, CONSTRUÇÕES E FERROVIAS S.A

Porte da Empresa: Entidade Pública

CARACTERIZAÇÃO DO PROJETO


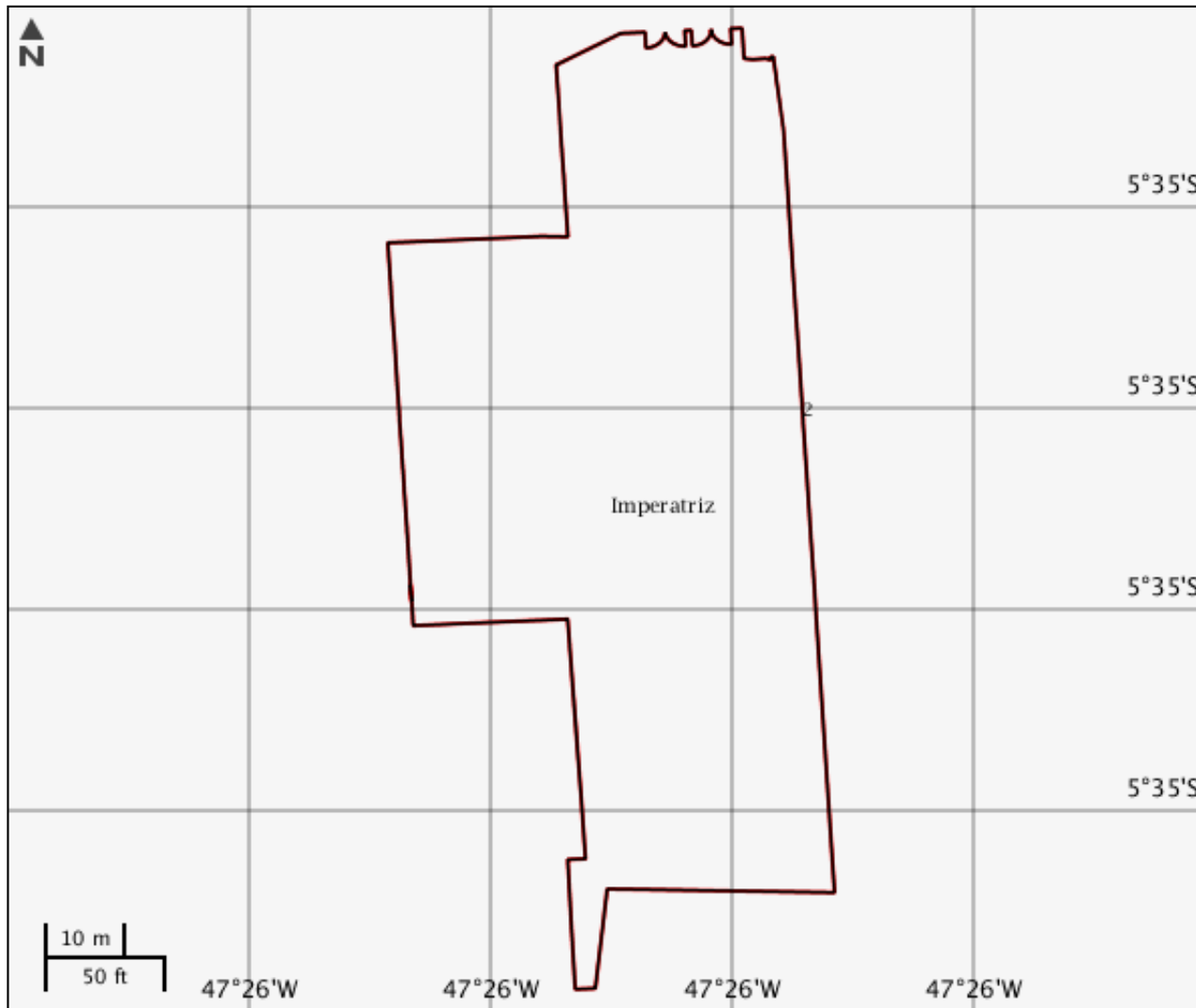
Setor: Transporte

Tipologia: Estruturas Ferroviárias

Nome do Empreendimento: FNS - Complexo de imperatriz/MA

Descrição do Projeto (Atividade/Empreendimento): O Posto de Abastecimento de Locomotivas do Complexo de Imperatriz foi estrategicamente posicionado no pátio de Imperatriz de forma a otimizar a eficiência operacional e atender ao crescente fluxo de locomotivas no Corredor Centro Norte. As estruturas operacionais instaladas para cumprir esse objetivo foram: pátio de bombas de abastecimento de Diesel; Área de Descarga de Caminhões; Área para Abastecimento de Locomotivas; Área de Armazenamento de Óleo Diesel ; 02 tanques verticais de 180m³ cada; Área de Armazenamento de Óleo Lubrificante ; 01 tanque horizontal de 30m³; Casa de Controle do Operador; Areeiro; Drenagem oleosa direcionada para o S.A.O/ETEI da Oficina; Tratamento de Esgoto Sanitário composto por Biorreator e Biofiltro e infiltração (vala ou sumidouro); Poço Artesiano/Tratamento de Água e Sistema de Combate a Incêndio

LOCALIZAÇÃO DO EMPREENDIMENTO E DA ÁREA DE ESTUDO PROPOSTA



ELEMENTOS DO PROJETO

Área de Estudo

Estrutura 1

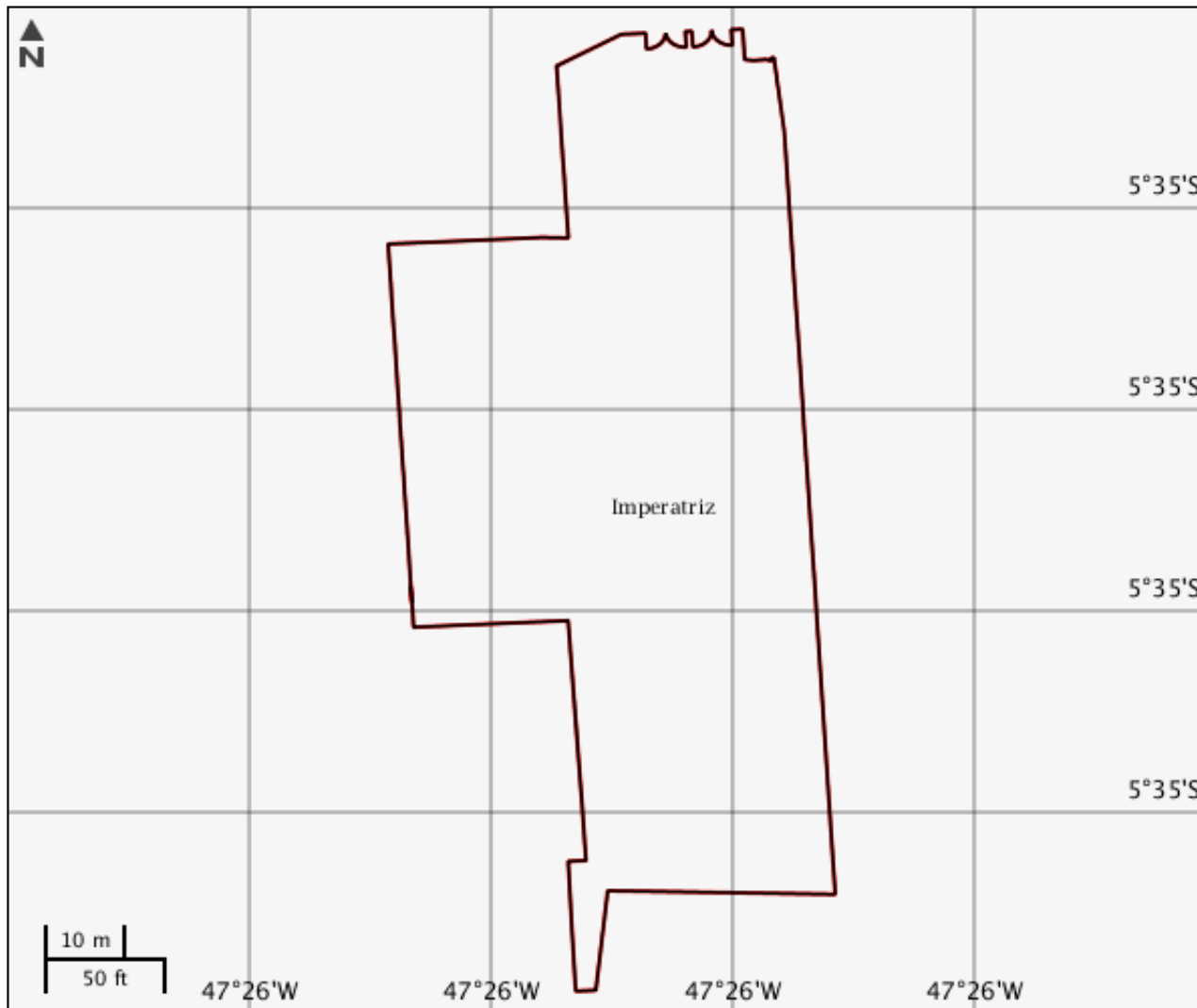
Pátio Ferroviário

Estrutura 2





Nome	Tipo	Extensão (m)	Km inicial
posto de combust	Transbordo	150	9250
Km final	Tipo trecho	Modal	Linha férrea
9265	Variante	Ferroviário	FNS
Cod. trecho ferroviário	Malha	Tipo intervenção	Situação
PIZ-PFM	EF-151 Ferrovia Norte-Sul	Utilização de estrutura existente	Instalada

CARACTERIZAR ÁREA DE ESTUDO - MAPAS TEMÁTICOS

Mapa Temático Cursos d'água



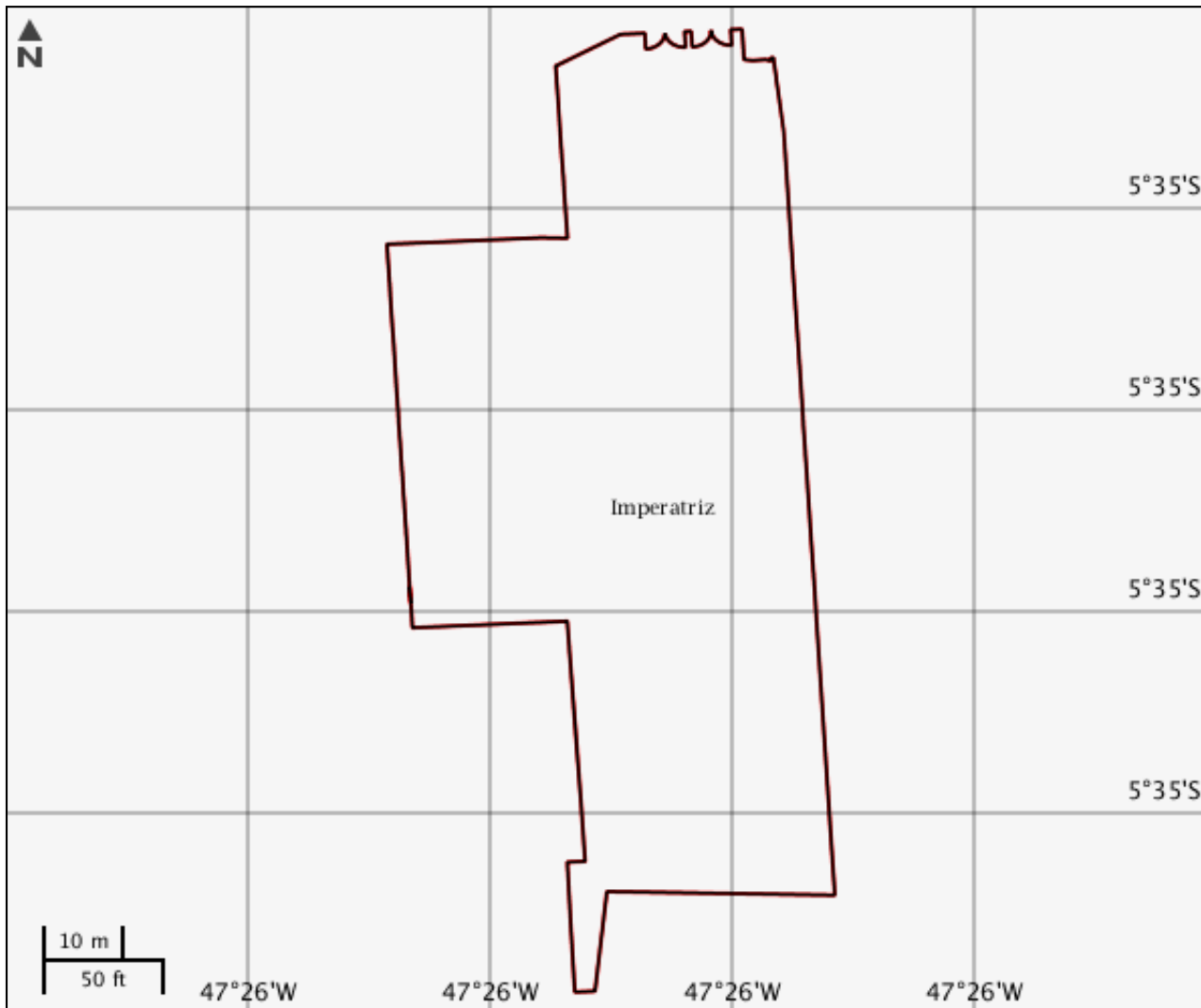
LEGENDA

-  Cursos d'água
-  Cursos d'água Potencialmente Afetados
-  Área de Estudo
-  Pátio Ferroviário

Cursos d'água

Nenhum alvo potencial foi declarado pelo empreendedor para esse tema.

Mapa Temático Massa d'água



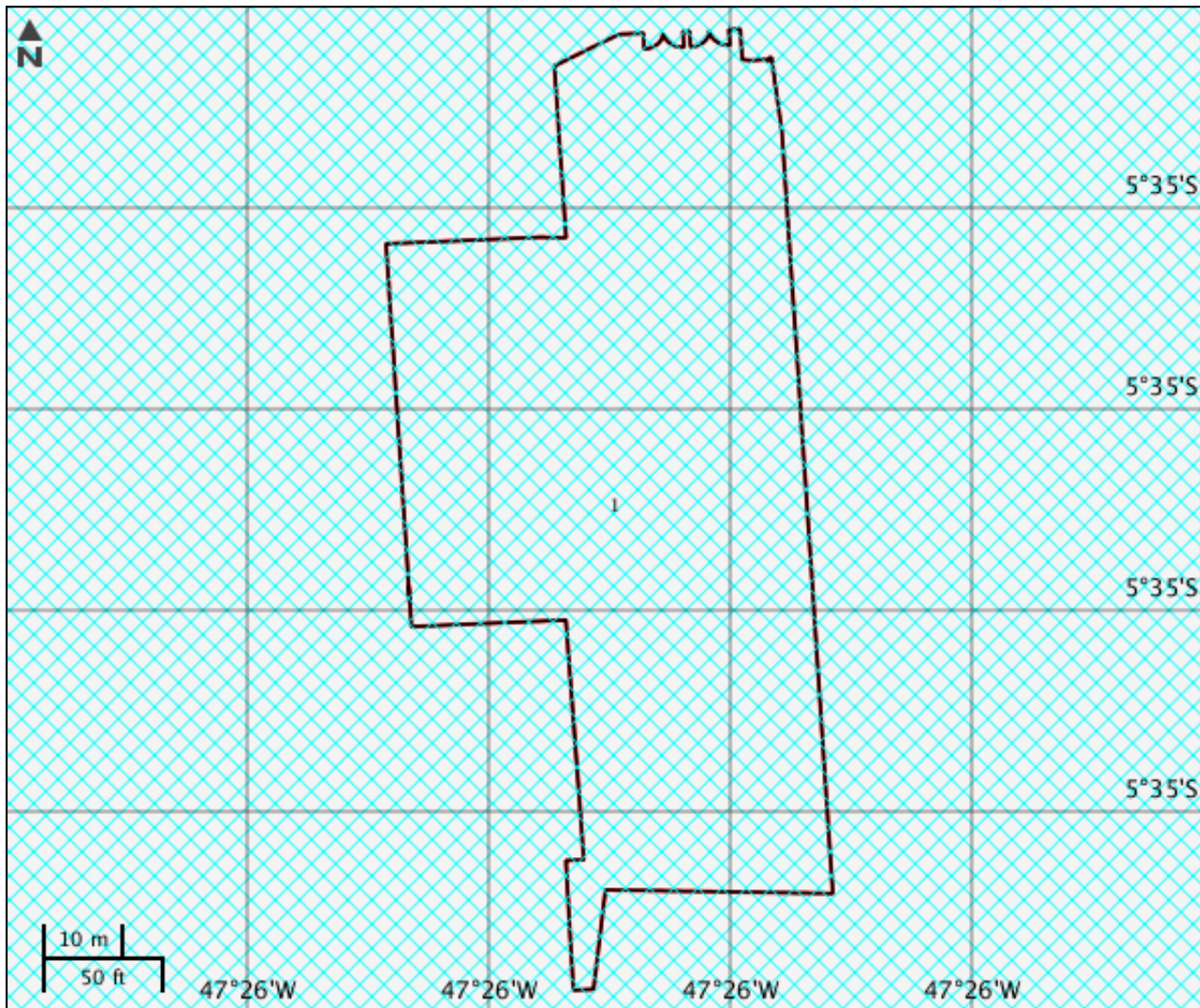
LEGENDA

- Massa d'água
- Massa d'água Potencialmente Afetados
- Área de Estudo
- Pátio Ferroviário





Massa d'água

Nenhum alvo potencial foi declarado pelo empreendedor para esse tema.

Mapa Temático Municípios

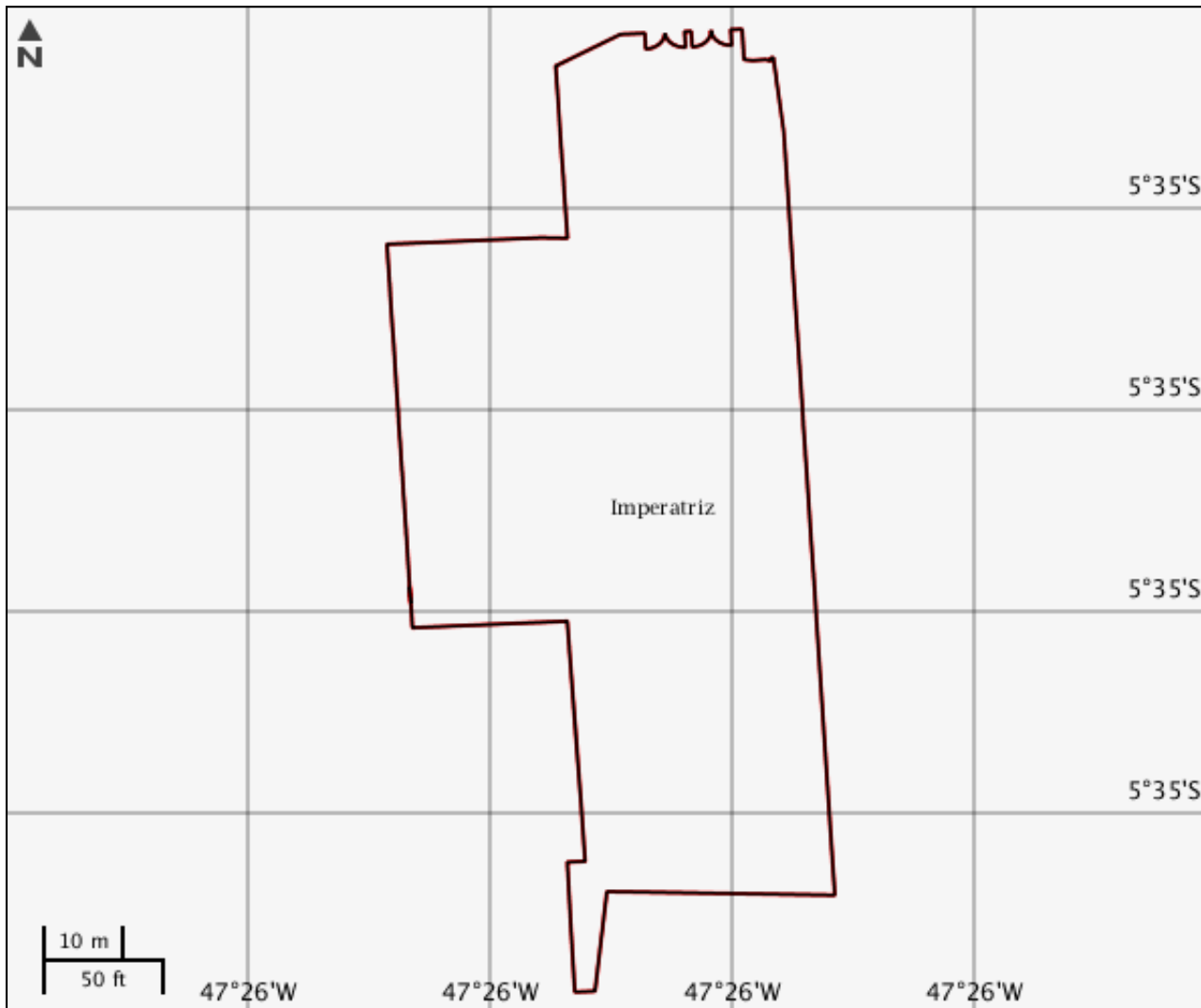


LEGENDA





-  Municípios
-  Municípios Potencialmente Afetados
-  Área de Estudo
-  Pátio Ferroviário

Municípios			
	Código município	Nome	Sigla UF
1	2105302	Imperatriz	MA

Mapa Temático Terras indígenas



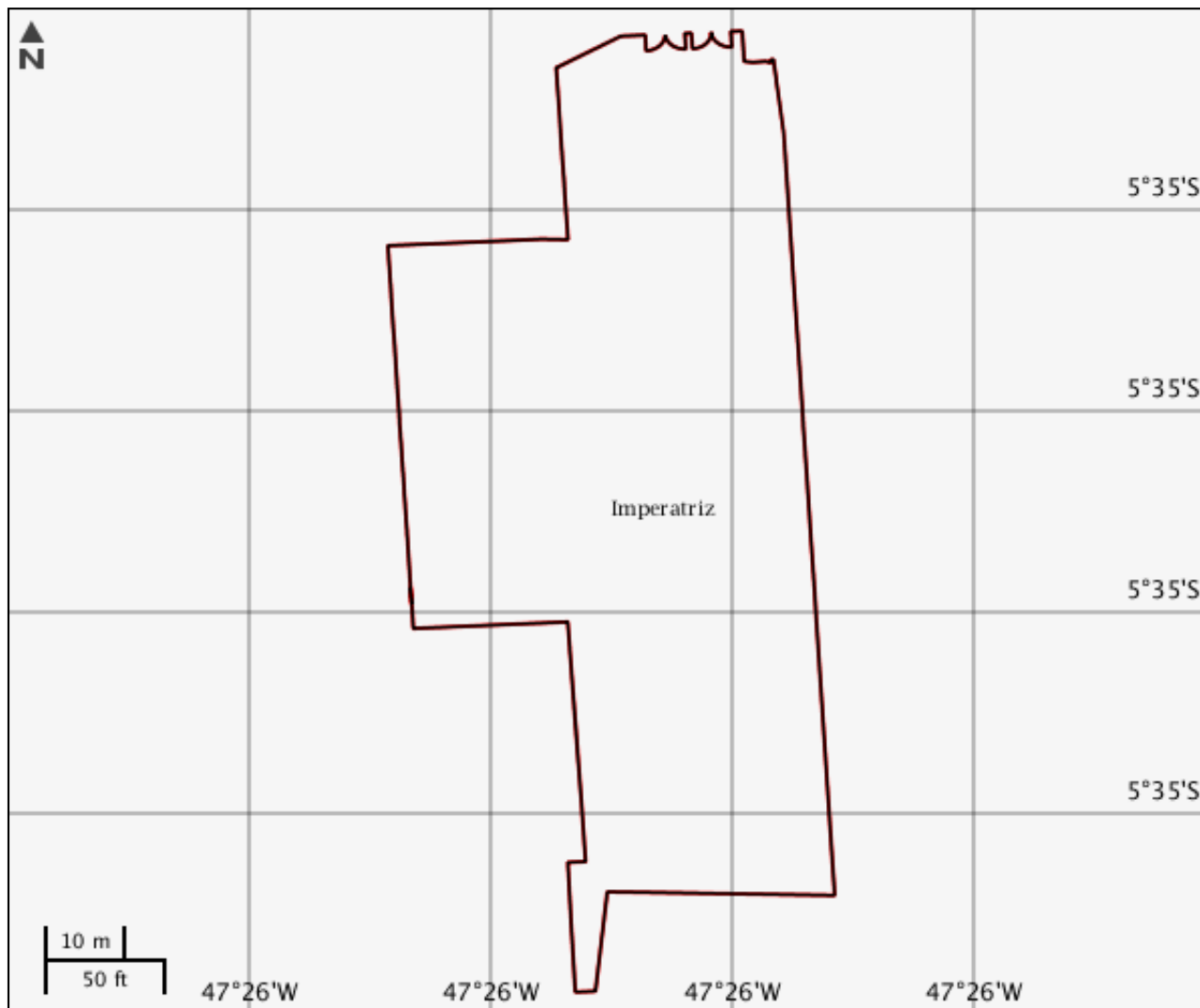
LEGENDA

-  Terras indígenas
-  Terras indígenas Potencialmente Afetados
-  Área de Estudo
-  Pátio Ferroviário

Terras indígenas

Nenhum alvo potencial foi declarado pelo empreendedor para esse tema.

Mapa Temático Unidades de conservação



LEGENDA

Unidades de conservação
■ Unidade de Proteção Integral
■ Unidade de Uso Sustentável

☒ UC Potencialmente Afetado(s)

☒ Área de Estudo

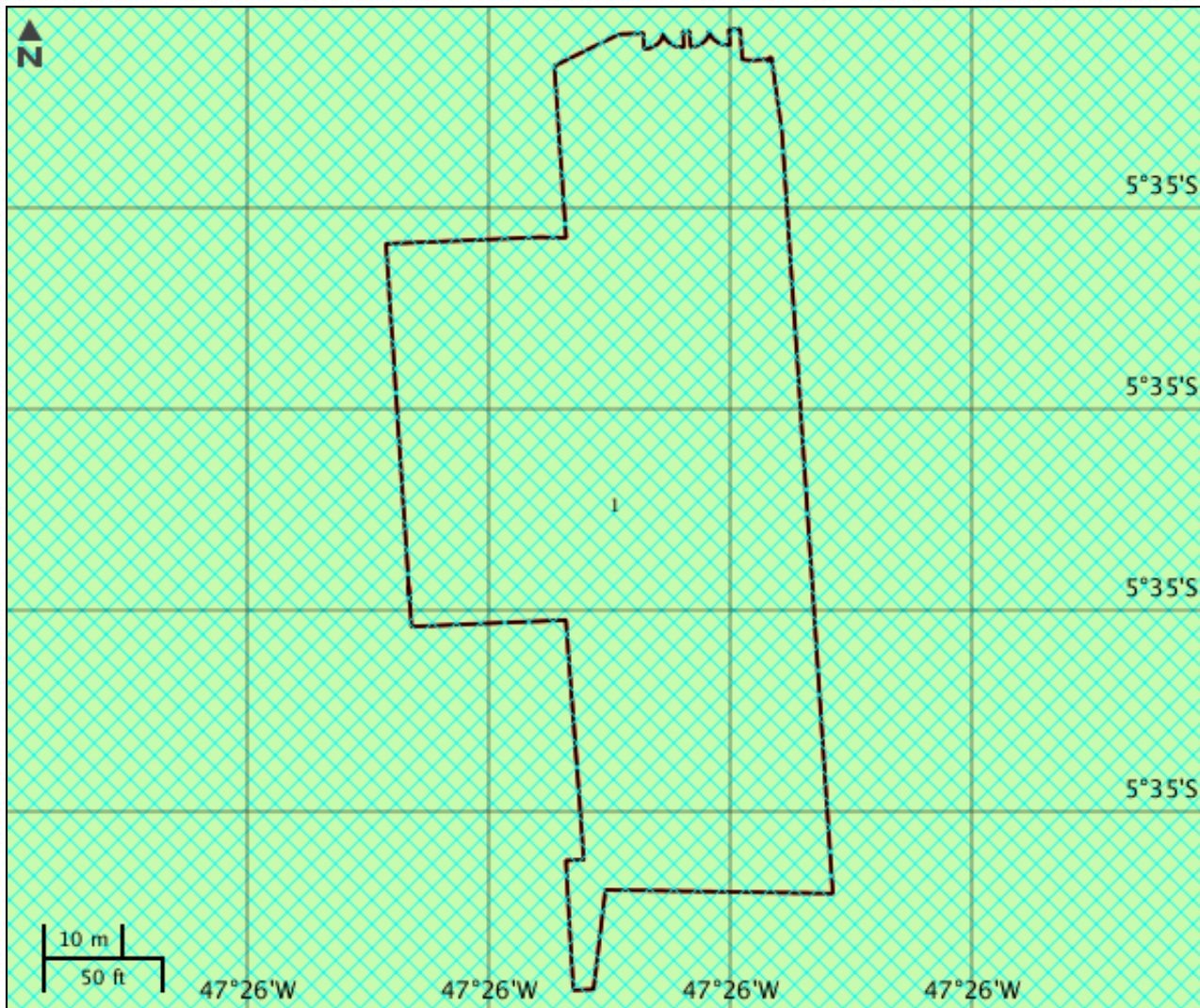
☒ Pátio Ferroviário

☒ UC Desenhadas

Unidades de conservação

Nenhum alvo potencial foi declarado pelo empreendedor para esse tema.

Mapa Temático Amazônia legal



LEGENDA

- Amazônia legal
- Amazônia legal Potencialmente Afetados
- Área de Estudo
- Pátio Ferroviário

CARACTERIZAR ÁREA DE ESTUDO - QUESTIONÁRIO**Meio Biótico**

- Sim Não - O projeto é localizado ou desenvolvido (total ou parcialmente) em Unidade de Conservação instituída pela União? (exceto em Áreas de Proteção Ambiental - APA, conforme Lei Complementar nº 140/2011)
- Sim Não - O projeto afeta Unidade de Conservação - UC ou sua Zona de Amortecimento - ZA (municipal , estadual ou federal)? Inexistindo ZA, deverá ser considerada a faixa de 3 mil metros a partir do limite da UC, exceto APA e RPPN
- Sim Não - O projeto implica supressão de vegetação primária ou vegetação secundária em estágio avançado de regeneração do bioma mata atlântica?

Meio Socioeconômico

- Sim Não - Há previsão de impacto (direto ou indireto) em centro histórico tombado?
- Sim Não - Há previsão de impacto (direto ou indireto) em Terras Indígenas, nos termos da legislação vigente?
- Sim Não - Há previsão de impacto (direto ou indireto) em Terras Quilombolas, nos termos da legislação vigente?
- Sim Não - O projeto implica remoção da população?
- Sim Não - Há previsão de impacto ambiental (direto ou indireto) em bens culturais acautelados em âmbito Federal, nos termos da legislação vigente?
- Sim Não - Há previsão de impacto (direto ou indireto) em meio aquático?
- Sim Não - Há previsão de impacto (direto ou indireto) em área urbana?
- Sim Não - Há previsão de impacto (direto ou indireto) em centro histórico urbano?

Meio Físico

- Sim Não - Há previsão de impacto (direto ou indireto) em Cavidades Naturais Subterrâneas?

Outras Informações

- Sim Não - O empreendimento trata exclusivamente de implantação e ampliação de pátios ferroviários, estruturas de apoio, ramais ou contornos localizados majoritariamente fora da faixa de domínio?
- Sim Não - A malha ferroviária à qual se insere o presente empreendimento, encontra-se com processo de licenciamento aberto (ordinário ou de regularização) no Ibama ou outro órgão de meio ambiente?
- Sim Não - Este é um empreendimento de caráter militar? (Leis Complementares nº 097/1999 e nº 140/2011)
- Sim Não - O projeto será desenvolvido dentro da faixa de domínio preexistente?

INFORMAÇÕES COMPLEMENTARES

Processos Existentes em Órgãos Federais

Instituição : Instituto do Patrimônio Histórico e Artístico Nacional - IPHAN

Nº Processo : 01450.006903/2014-72

Este formulário de Solicitação de Licenciamento Ambiental (Ficha de Caracterização de Atividades - FCA) deve ser preenchido integralmente.

Todas as informações declaradas são de responsabilidade do empreendedor e empresa detentora da titularidade do empreendimento (CNPJ).

A omissão ou declaração falsa de informações impedirá a análise desta solicitação de licenciamento ambiental pelo IBAMA, sem prejuízo a outras penalidades previstas no Decreto-lei nº 2848/1940 (Código Penal) e Lei 9.605/1998 (Crimes Ambientais).

A Ficha de Caracterização de Atividades (FCA) é o documento eletrônico a ser preenchido para a Solicitação de Instauração de Processo de Licenciamento. A FCA não poderá ser editada após a confirmação de conclusão envio ao IBAMA.