



FICHA DE CARACTERIZAÇÃO DE ATIVIDADE - FCA

FCA nº : 140663/2017

Data do Protocolo da FCA : 20/02/2017

Nº Acompanhamento : 00158ab342b7a6ec

DADOS DO INTERESSADO

Empreendedor: PORTO DE AREIA AGUA VERMELHA

CNPJ: 01.903.106/0001-68

Razão Social: PORTO DE AREIA AGUA VERMELHA LTDA

Porte da Empresa: Porte Pequeno

CARACTERIZAÇÃO DO PROJETO


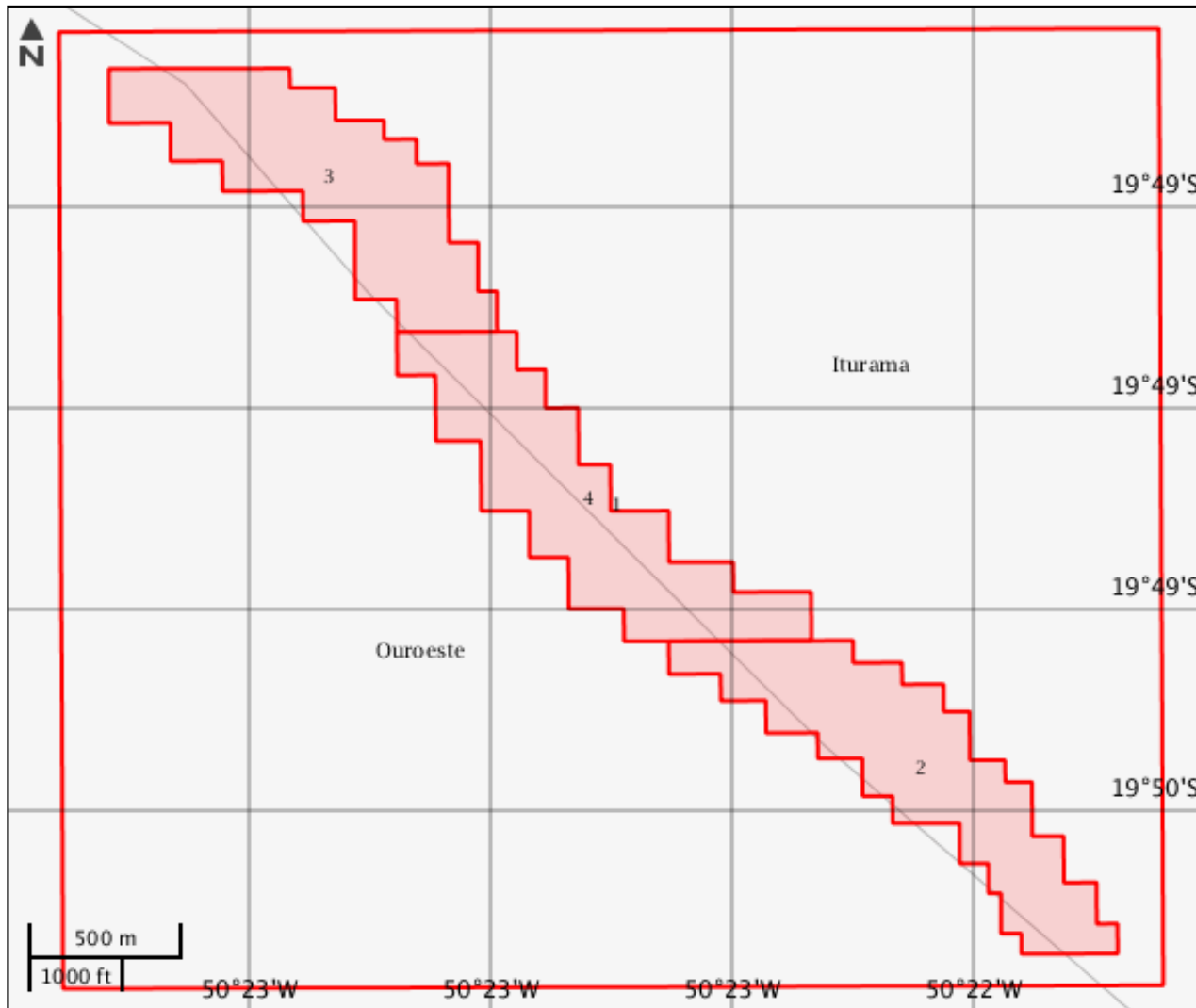
Setor: Mineração

Tipologia: Mineração

Nome do Empreendimento: Porto de Areais Água Vermelha - LTDA.

Descrição do Projeto (Atividade/Empreendimento): Extração de Areia no Rio Grande

LOCALIZAÇÃO DO EMPREENDIMENTO E DA ÁREA DE ESTUDO PROPOSTA



ELEMENTOS DO PROJETO

Área de Estudo

Estrutura 1

Área de Lavra

Estrutura 2

Tipo lavra	Método lavra	Desc método lavra	Substância
Dragagem	Lavra com recalque	Extraç através de draga com sucç e recalque	Mineração para a construção civil - Areia
Desc substância	Regime exploração	Produção anual	Unidade medida produção
	Regime de Concessão;	24000	Metro cúbico - m ³
Desc unidade medida	Método prospecção / pesquisa	Processo DNPM	Área DNPM (m²)
	Outros	820774/2016	50000
Tipo intervenção	Situação	-	-
Regularização	Em instalação	-	-

Estrutura 3

Tipo lavra	Método lavra	Desc método lavra	Substância
Dragagem	Lavra com recalque	Extraç através de draga com sucç e recalque	Mineração para a construção civil - Areia
Desc substância	Regime exploração	Produção anual	Unidade medida produção
	Regime de Concessão;	24000	Metro cúbico - m ³
Desc unidade medida	Método prospecção / pesquisa	Processo DNPM	Área DNPM (m²)
	Outros	820772/2016	49960
Tipo intervenção	Situação	-	-
Regularização	Em instalação	-	-

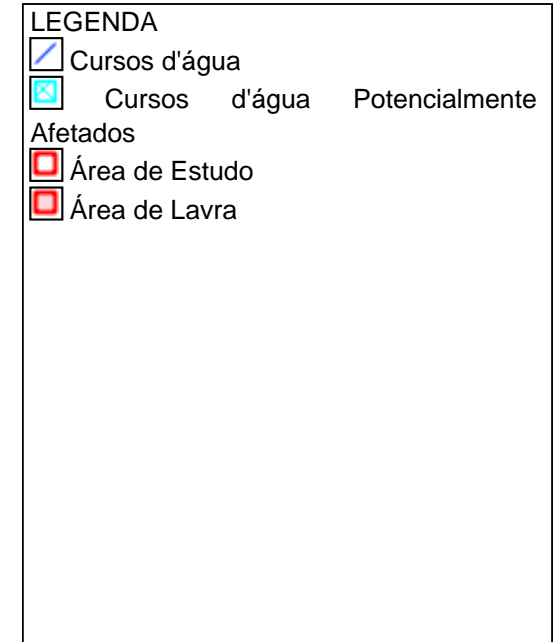
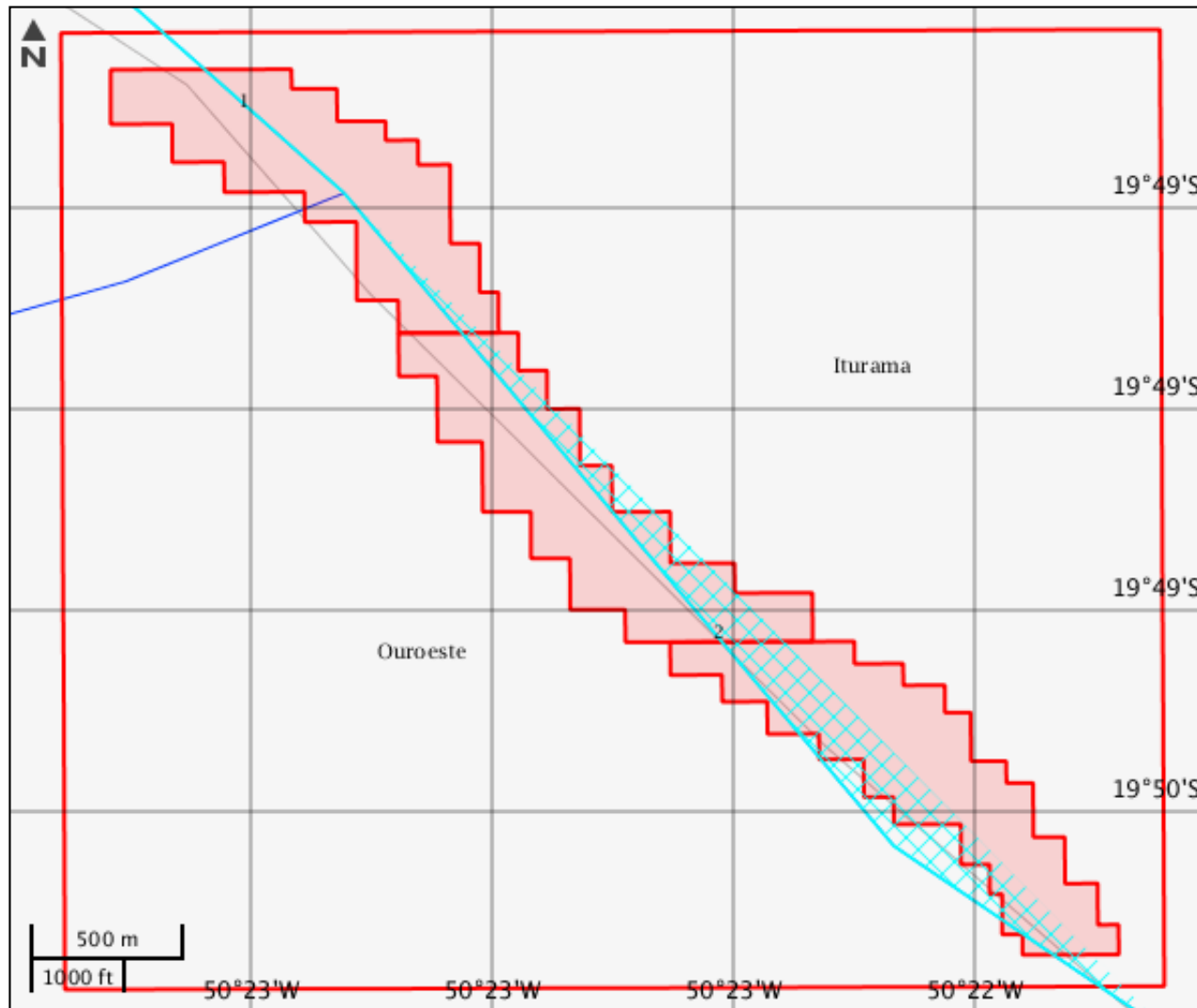
Estrutura 4

Tipo lavra	Método lavra	Desc método lavra	Substância
Dragagem	Lavra com recalque	Extraç através de draga com sucç e recalque	Mineração para a construção civil - Areia

Desc substância	Regime exploração	Produção anual	Unidade medida produção
	Regime de Concessão;	24000	Metro cúbico - m ³
Desc unidade medida	Método prospecção / pesquisa	Processo DNPM	Área DNPM (m²)
	Outros	820773/2016	49960
Tipo intervenção	Situação	-	-
Regularização	Em instalação	-	-

CARACTERIZAR ÁREA DE ESTUDO - MAPAS TEMÁTICOS


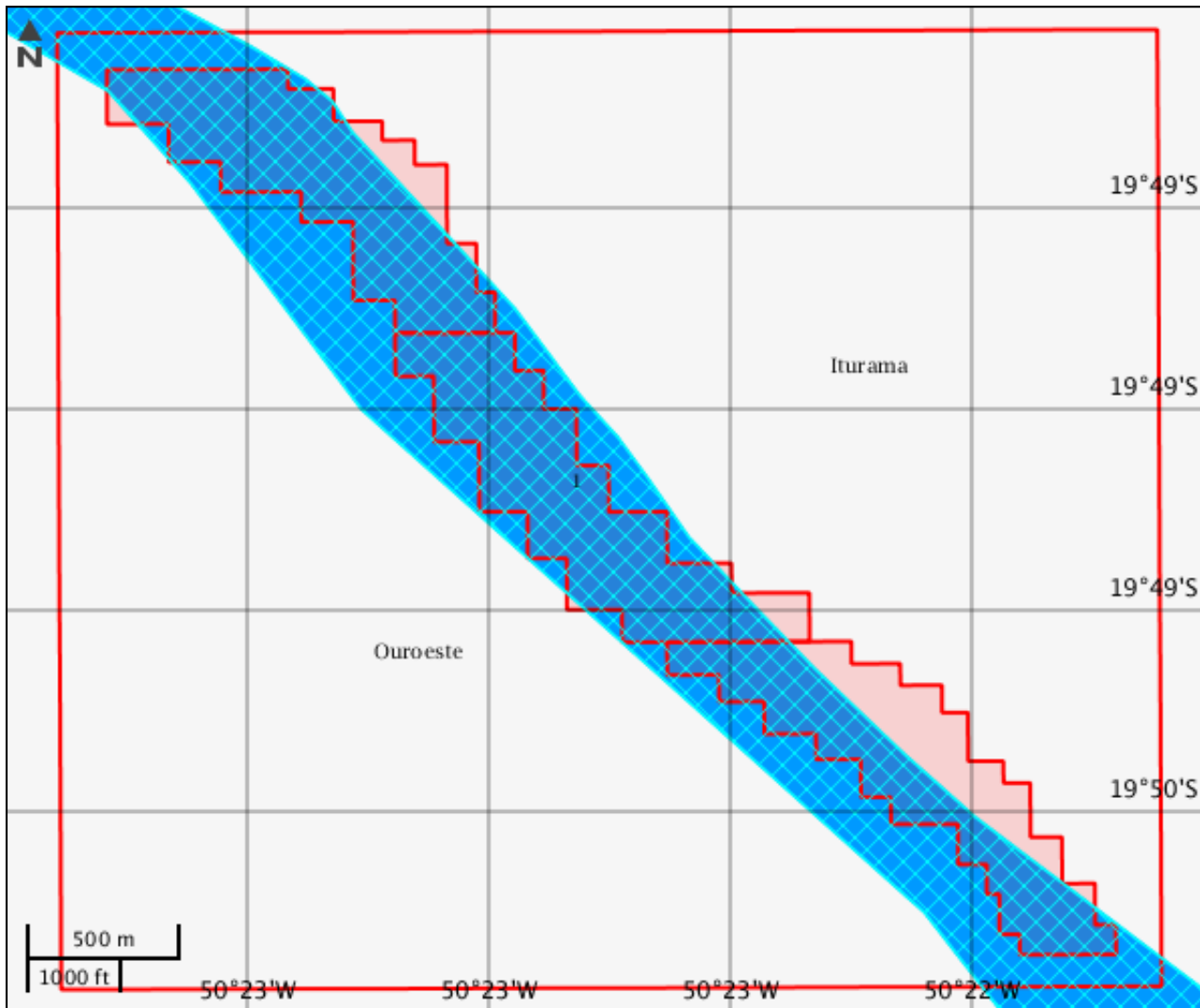
Mapa Temático Cursos d'água



Cursos d'água

	Nome do corpo d'água	Nome completo	Tipo de corpo d'água
1	Grande	Rio Grande	Rio
2	Grande	Rio Grande	Rio

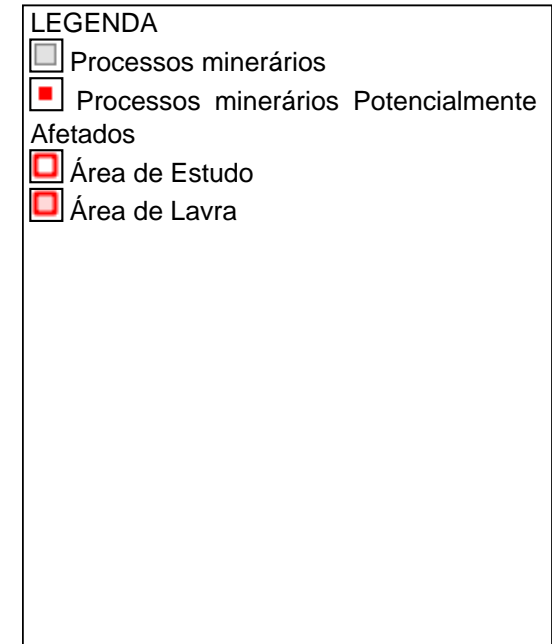
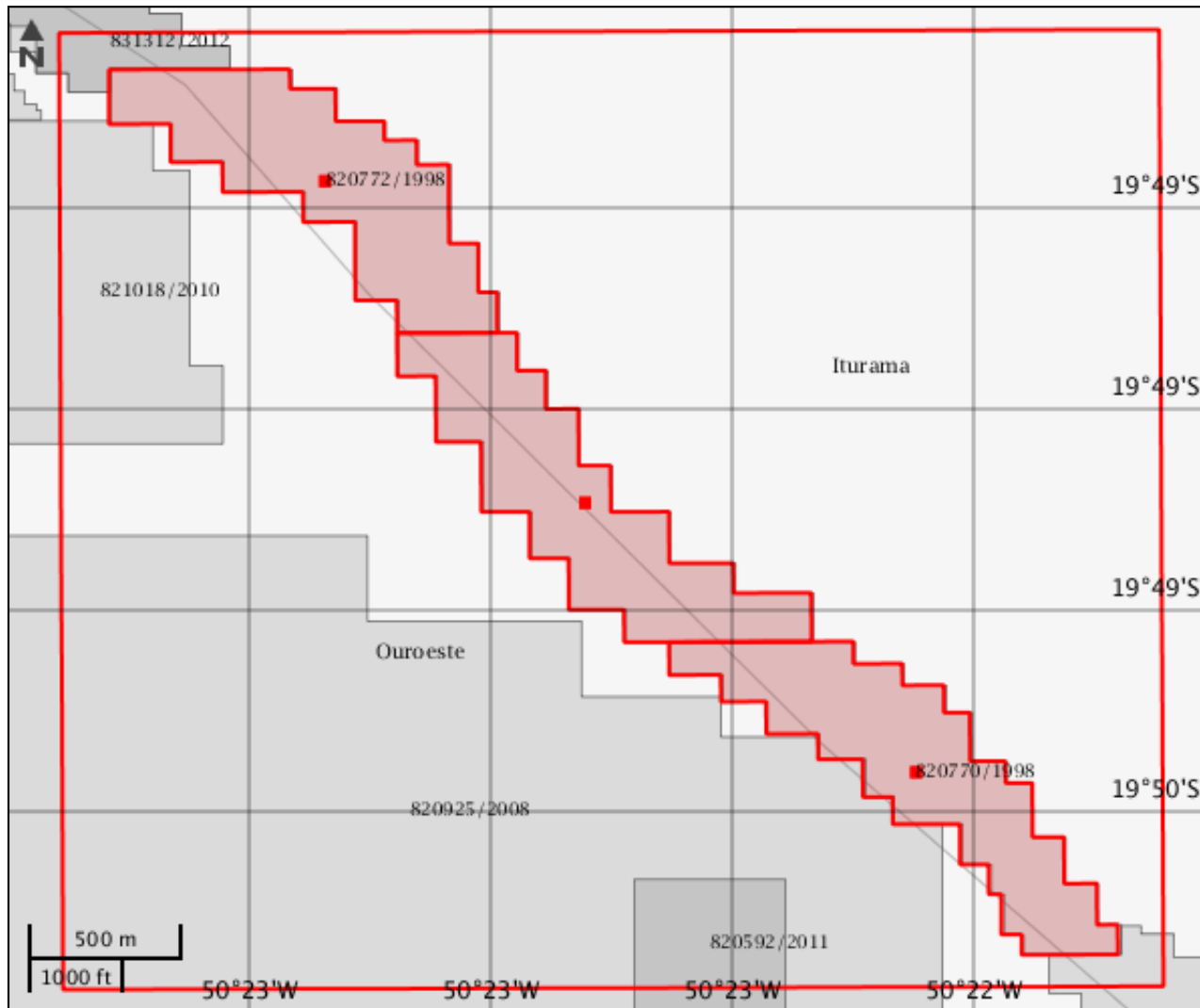
Mapa Temático Massa d'água



Massa d'água

	Nome	Tipo de massa d'água	Tipo genérico	Curso d'água associado	Fluxo	Navegabilidade
1	Rio Grande	Rio	Rio	Rio Grande	Permanente	Navegável

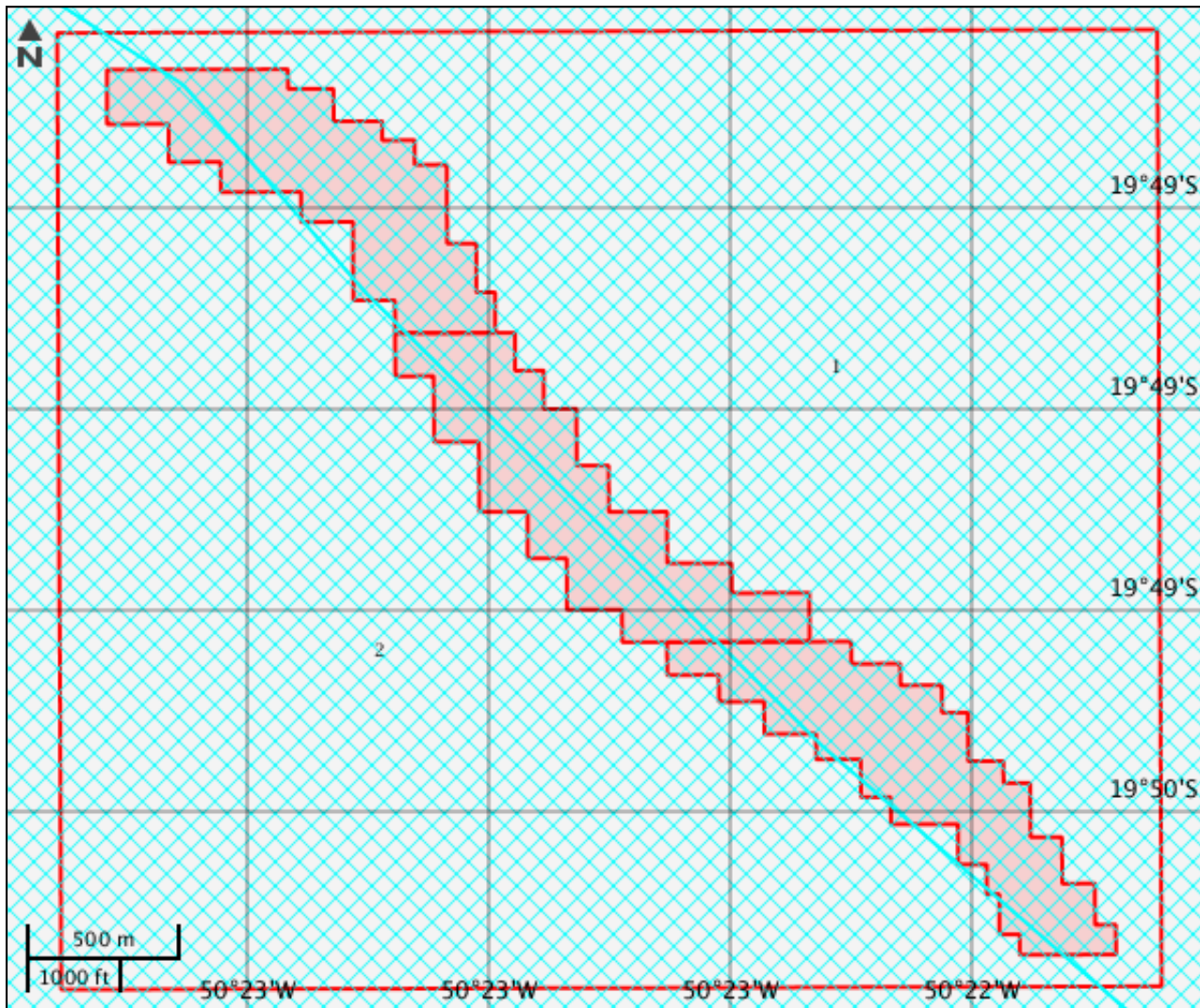
Mapa Temático Processos minerários







Processos minerários

	Número	Ano	Processo	Fase	Área	Substância	Uso	Titular
1	820772	1998	820772/1998	AUTORIZAÇÃO DE PESQUISA	49,96	AREIA	NÃO INFORMADO	Joana Romero Martinez Epp
2	820771	1998	820771/1998	AUTORIZAÇÃO DE PESQUISA	49,96	AREIA	NÃO INFORMADO	Joana Romero Martinez Epp
3	820770	1998	820770/1998	AUTORIZAÇÃO DE PESQUISA	50	AREIA	NÃO INFORMADO	Joana Romero Martinez Epp

Mapa Temático Municípios

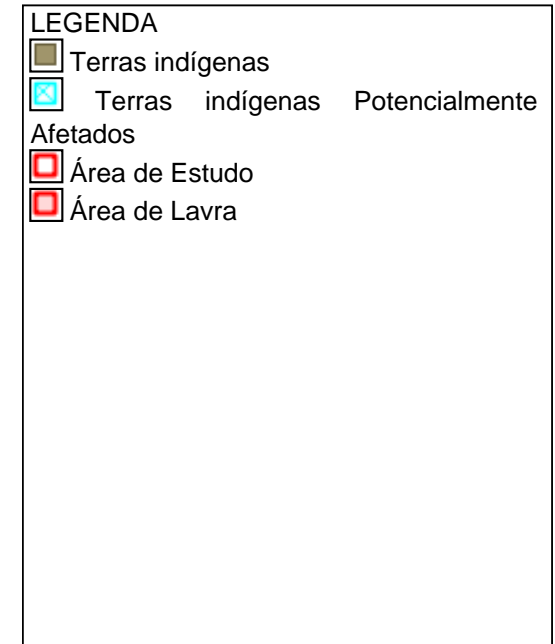
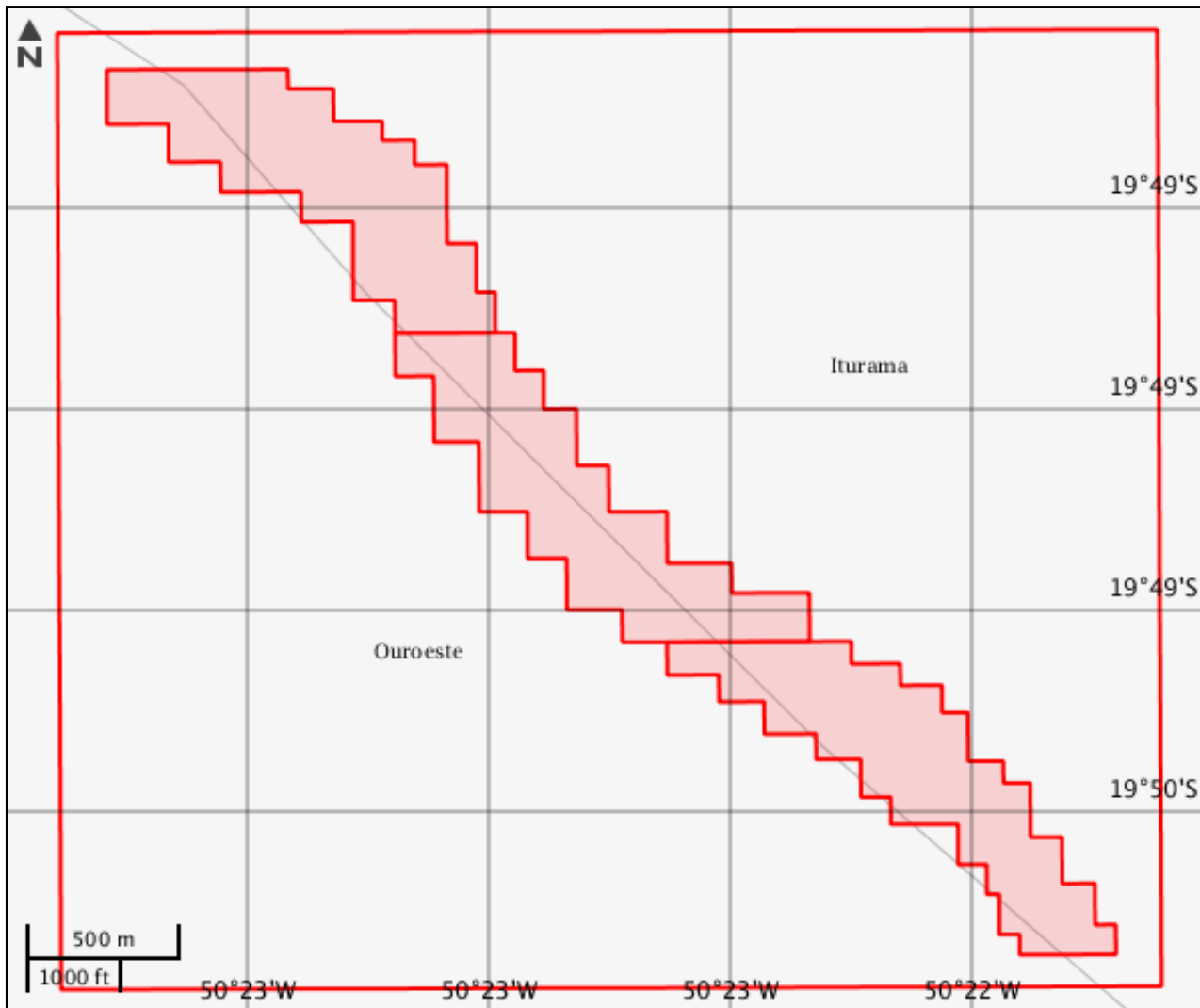


LEGENDA

-  Municípios
-  Municípios Potencialmente Afetados
-  Área de Estudo
-  Área de Lavra

Municípios			
	Código município	Nome	Sigla UF
1	3134400	Iturama	MG
2	3534757	Ouroeste	SP

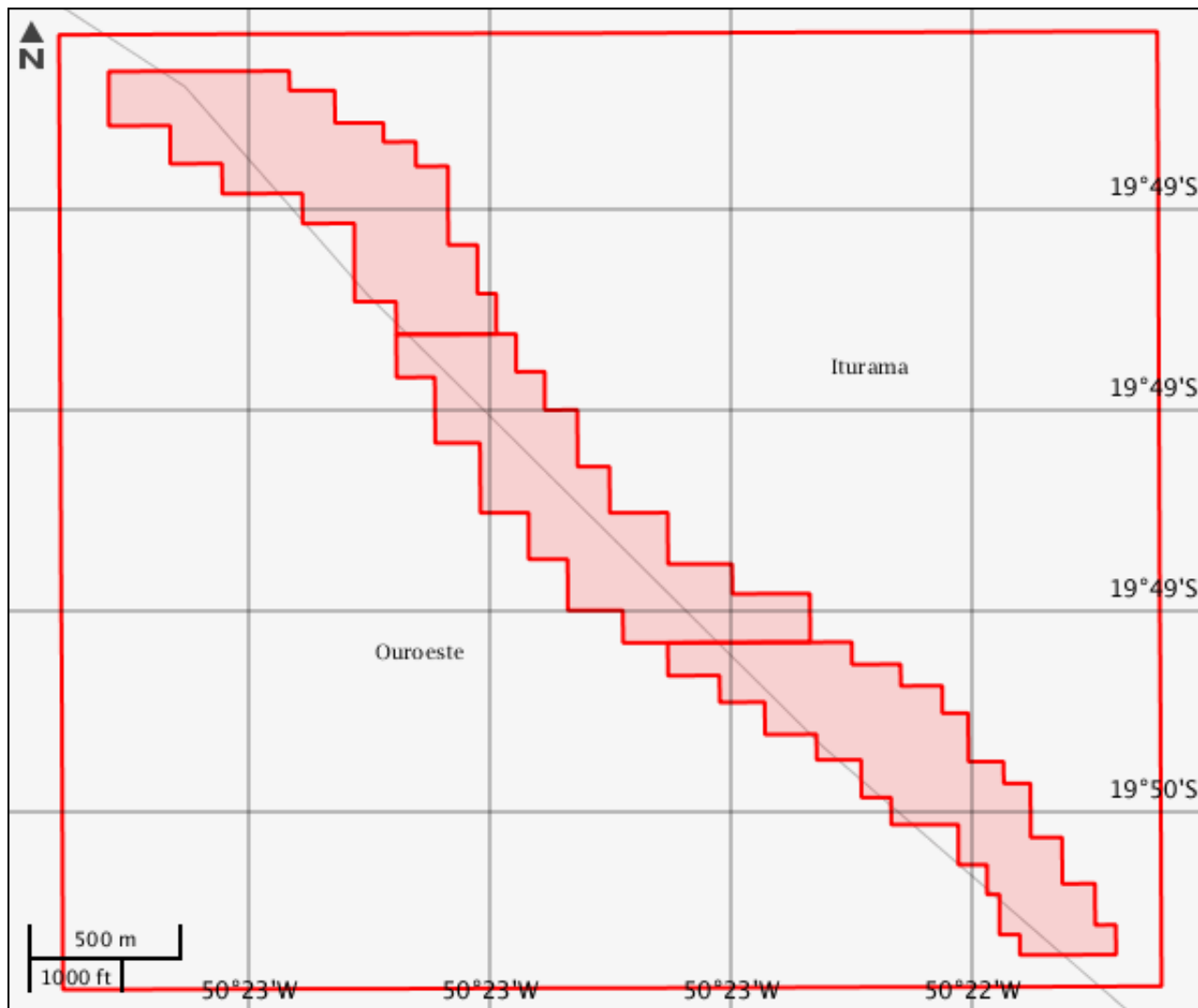
Mapa Temático Terras indígenas



Terras indígenas

Nenhum alvo potencial foi declarado pelo empreendedor para esse tema.

Mapa Temático Unidades de conservação



LEGENDA

Unidades de conservação

- Unidade de Proteção Integral
- Unidade de Uso Sustentável

UC Potencialmente Afetado(s)

Área de Estudo

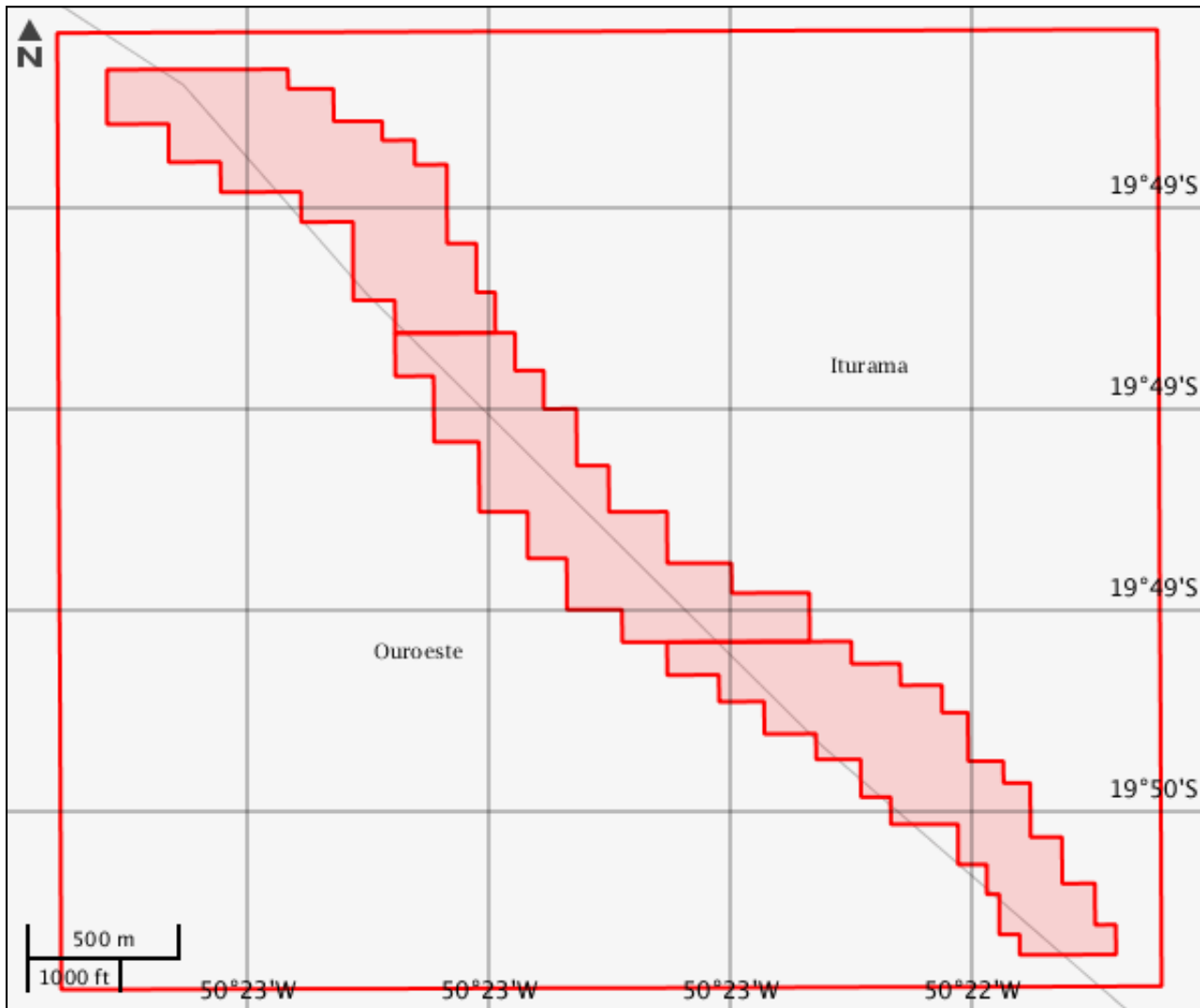
Área de Lavra

UC Desenhadas

Unidades de conservação

Nenhum alvo potencial foi declarado pelo empreendedor para esse tema.

Mapa Temático Amazônia legal



LEGENDA

- Amazônia legal
- Amazônia legal Potencialmente Afetados
- Área de Estudo
- Área de Lavra

CARACTERIZAR ÁREA DE ESTUDO - QUESTIONÁRIO**Meio Biótico**

- Sim Não - Poderá haver supressão de remanescentes de mata atlântica em estágio primário ou nos estágios secundários médio e avançado de regeneração?
- Sim Não - A área do projeto abrange unidades de conservação instituídas pela União? (exceto Áreas de Proteção Ambiental - APA)
- Sim Não - A área do projeto se localiza em região identificada como "prioritária para conservação da biodiversidade"?

Meio Socioeconômico

- Sim Não - Há previsão de impacto (direto ou indireto) em Terras Indígenas, nos termos da legislação vigente?
- Sim Não - Há previsão de impacto (direto ou indireto) em Terras Quilombolas, nos termos da legislação vigente?
- Sim Não - Há previsão de impacto ambiental (direto ou indireto) em bens culturais acautelados em âmbito Federal, nos termos da legislação vigente?
- Sim Não - O projeto prevê desapropriações ou realocação de pessoas?
- Sim Não - O empreendedor já é detentor (proprietário) das áreas do projeto?
- Sim Não - O empreendimento, ou parte dele, se desenvolverá em região com risco de malária?
- Sim Não - Há previsão de impacto (direto ou indireto) em área urbana?
- Sim Não - Há previsão de impacto (direto ou indireto) em centro histórico urbano?
- Sim Não - Há previsão de impacto (direto ou indireto) em centro histórico tombado?

Meio Físico

- Sim Não - Há previsão de impacto (direto ou indireto) em meio aquático?
- Sim Não - Há previsão de impacto (direto ou indireto) em Cavidades Naturais Subterrâneas?

Outras Informações

- Sim Não - O empreendimento, ou parte dele, se localizará em divisas de estados? (Referência: Lei Complementar nº 140/2011; Objetivo: orientar avaliação de competência.)
- Sim Não - O empreendimento, ou parte dele, se localizará em região de fronteira internacional? (Referência: Lei Complementar nº 140/2011; Objetivo: orientar avaliação de competência.)
- Sim Não - O empreendimento, ou parte dele, se localizará ou será desenvolvido no mar territorial, na plataforma continental ou na zona econômica exclusiva? (Referência: Lei Complementar nº 140/2011; Objetivo: orientar avaliação de competência.)

Outras Informações

- Sim Não - O empreendimento é destinado a pesquisar, lavrar, produzir, beneficiar, transportar, armazenar e dispor material radioativo, em qualquer estágio, ou que utilizem energia nuclear em qualquer de suas formas e aplicações? (Referência: Lei Complementar nº 140/2011; Objetivo: orientar avaliação de competência.)

Este formulário de Solicitação de Licenciamento Ambiental (Ficha de Caracterização de Atividades - FCA) deve ser preenchido integralmente.

Todas as informações declaradas são de responsabilidade do empreendedor e empresa detentora da titularidade do empreendimento (CNPJ).

A omissão ou declaração falsa de informações impedirá a análise desta solicitação de licenciamento ambiental pelo IBAMA, sem prejuízo a outras penalidades previstas no Decreto-lei nº 2848/1940 (Código Penal) e Lei 9.605/1998 (Crimes Ambientais).

A Ficha de Caracterização de Atividades (FCA) é o documento eletrônico a ser preenchido para a Solicitação de Instauração de Processo de Licenciamento. A FCA não poderá ser editada após a confirmação de conclusão envio ao IBAMA.