



FICHA DE CARACTERIZAÇÃO DE ATIVIDADE - FCA

FCA nº : 139876/2017

Data do Protocolo da FCA : 14/02/2017

Nº Acompanhamento : 00158a348438eab0

DADOS DO INTERESSADO

Empreendedor: TRANSMISSÃO PAULISTA

CNPJ: 02.998.611/0001-04

Razão Social: COMPANHIA DE TRANSMISSÃO DE ENERGIA ELETRICA
PAULISTA

Porte da Empresa: Porte Grande

CARACTERIZAÇÃO DO PROJETO

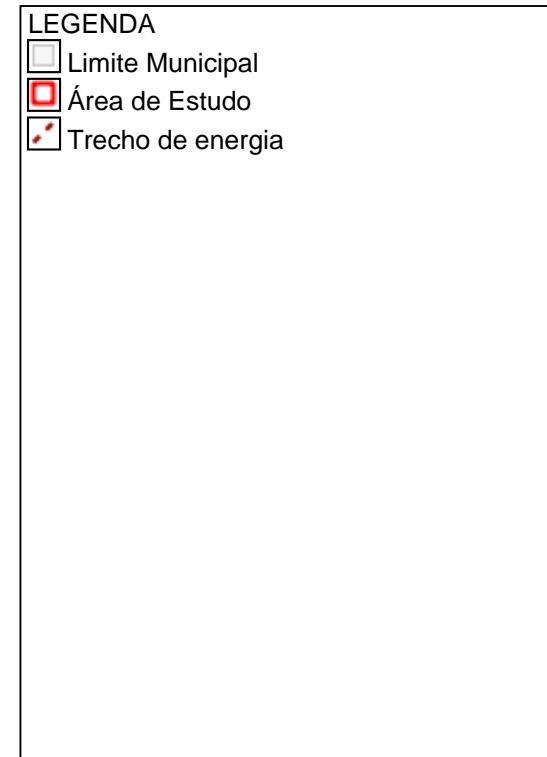
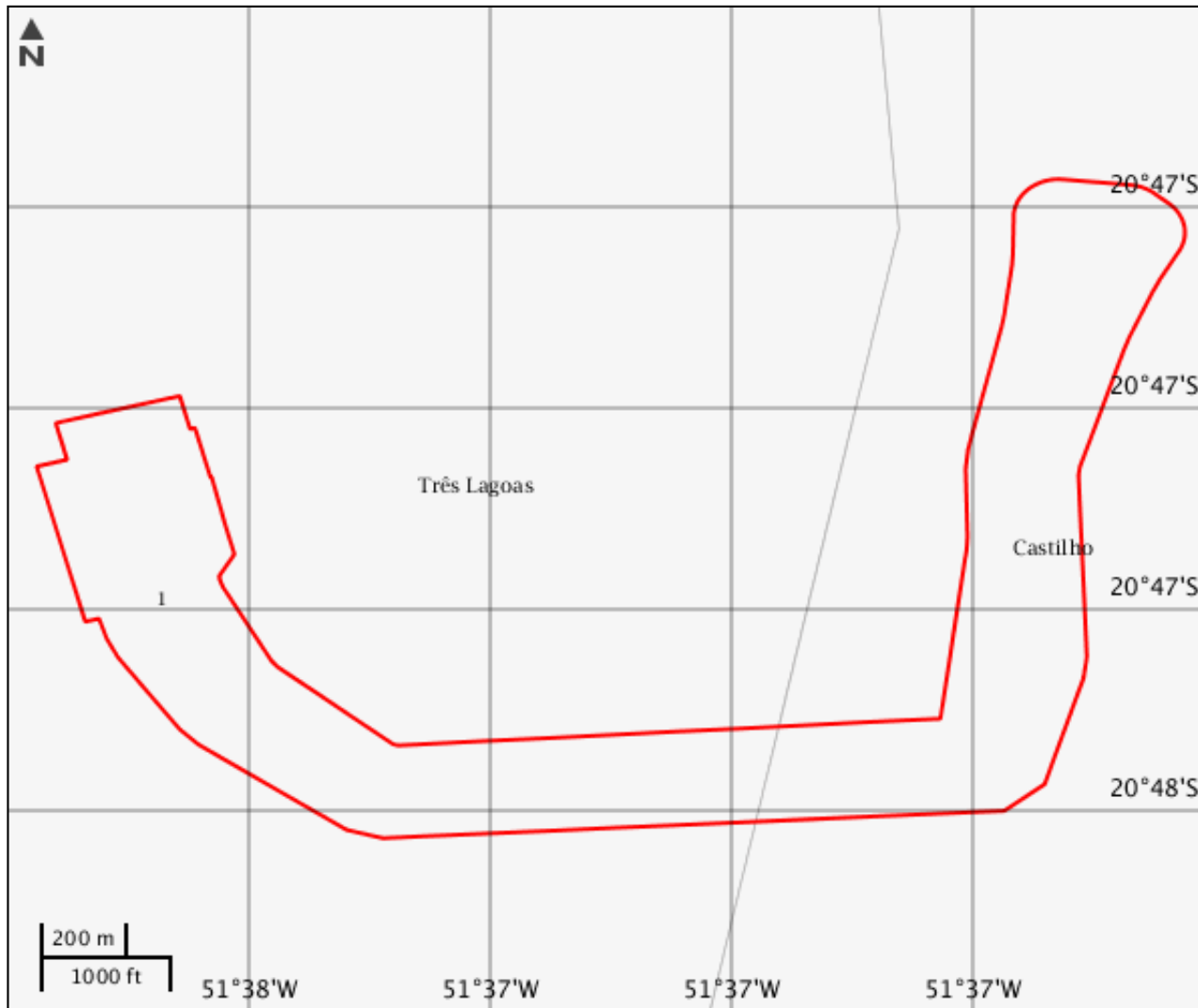
Setor: Energia

Tipologia: Linha de Transmissão

Nome do Empreendimento: LTs 440 kV Três Lagoas/MS - Castilho/SP (composta de dois eixos: Eixo 1 - LT 440 kV Jupιά - Getulina C1 - seccionamento Marechal Rondon e Eixo 2 - LT 440 kV Jupιά - Taquarussu - seccionamento Marechal Rondon).

Descrição do Projeto (Atividade/Empreendimento): Trata-se da transferência de titularidade da LO nº 1321/2015, que refere-se à construção da SE 440/138 kV Marechal Rondon, a ser operada pela MRTE, e das novas linhas de transmissão que serão operadas pela CTEEP, como segue: LT's 440 kV Três Lagoas/MS - Castilho/SP (composta de dois eixos: Eixo 1 ç LT 440 kV Jupιά-Getulina C1- seccionamento Marechal Rondon e Eixo 2 ç LT 440 kV Jupιά ç Taquarussu ç seccionamento Marechal Rondon). As LTs estão localizadas nos municípios de Três Lagoas/MS e Castilho/SP, conforme processo IBAMA/MS nº 02001.000137/2014-72.

LOCALIZAÇÃO DO EMPREENDIMENTO E DA ÁREA DE ESTUDO PROPOSTA

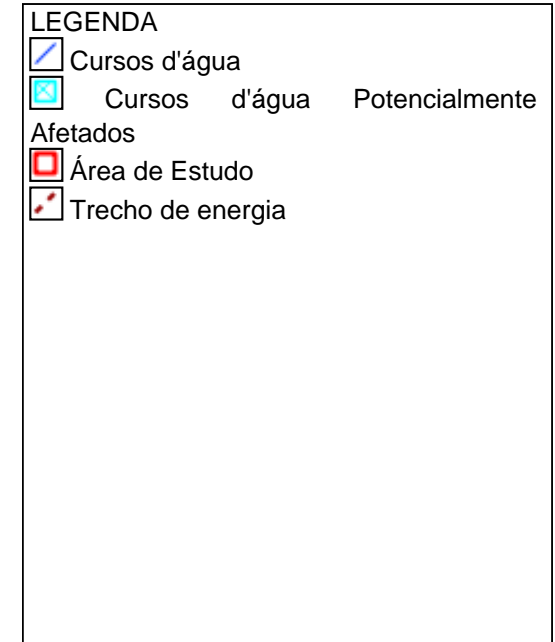
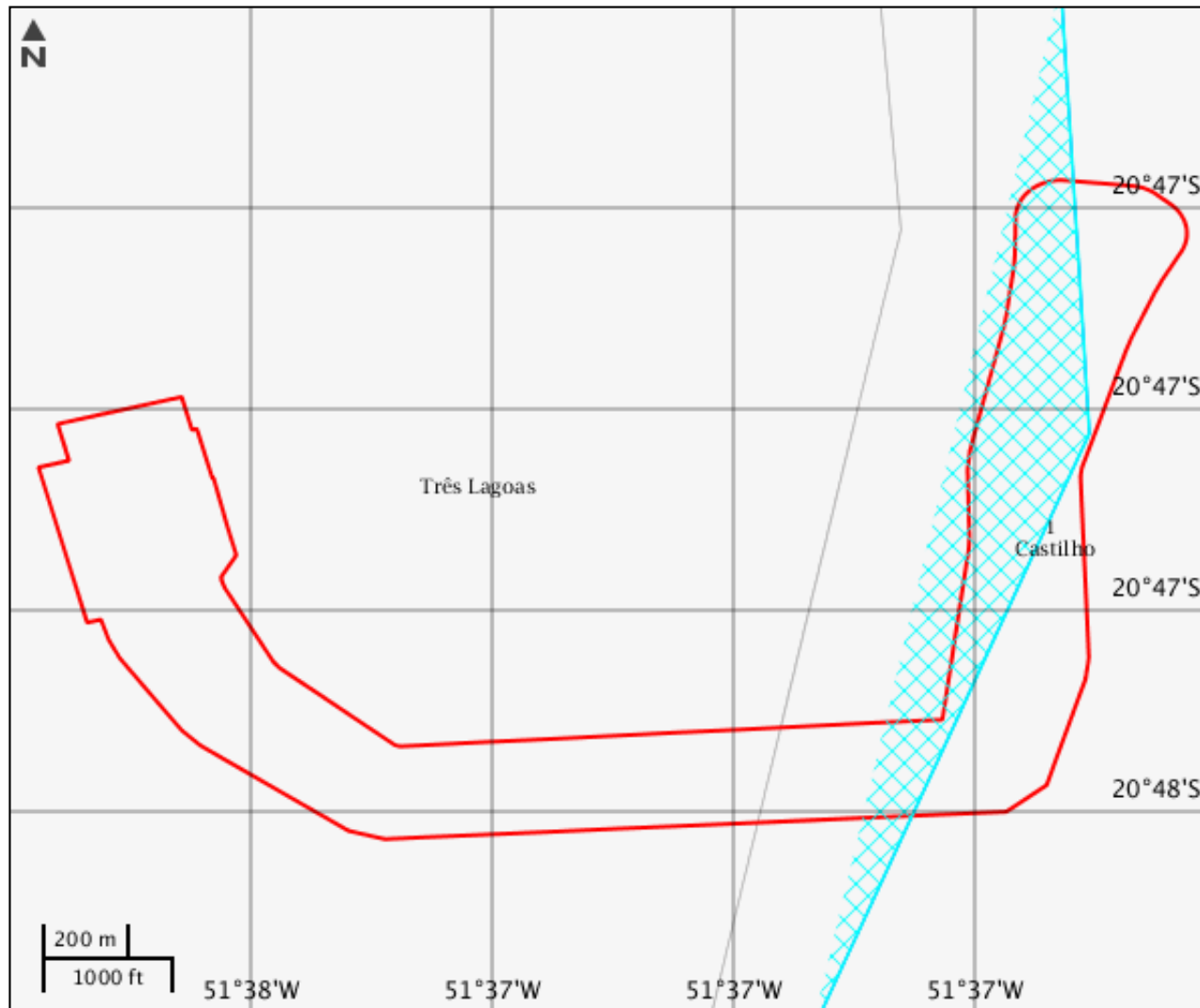


ELEMENTOS DO PROJETO**Área de Estudo****Estrutura 1****Trecho de energia****Estrutura 2**

Tipo linha	Extensão (km)	Km inicial	Km final
Transmissão	10,19	0	10,19
Tensão (kV)	Tipo circuito	Corredor de LTs?	Desc faixa
230	Simplex	Sim	Ramal Salto Grande; 230kV; 10,19km
Tipo intervenção	Situação	-	-
Implantação	Em projeto	-	-

CARACTERIZAR ÁREA DE ESTUDO - MAPAS TEMÁTICOS


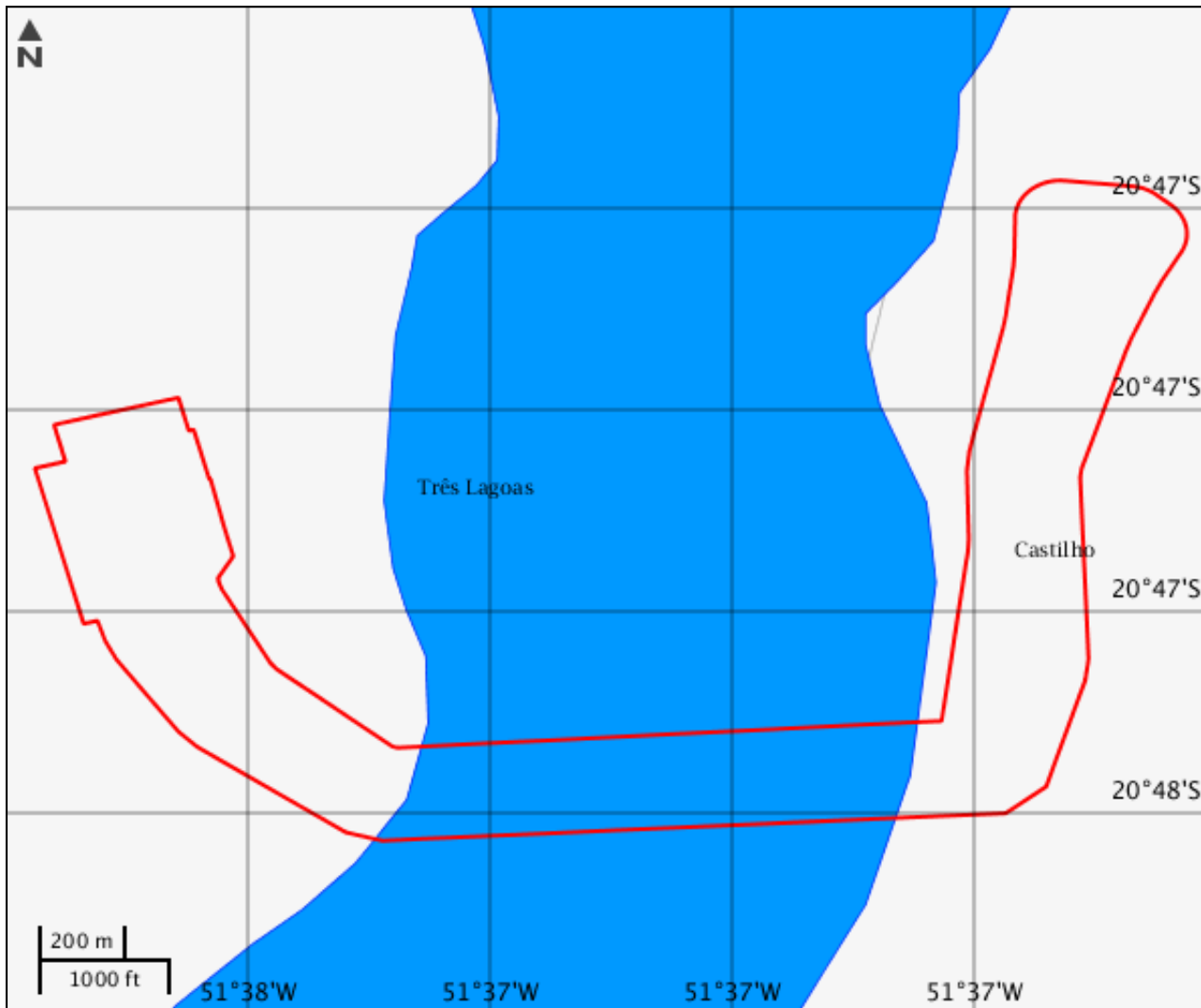
Mapa Temático Cursos d'água



Cursos d'água

	Nome do corpo d'água	Nome completo	Tipo de corpo d'água
1	Paraná	Rio Paraná	Rio

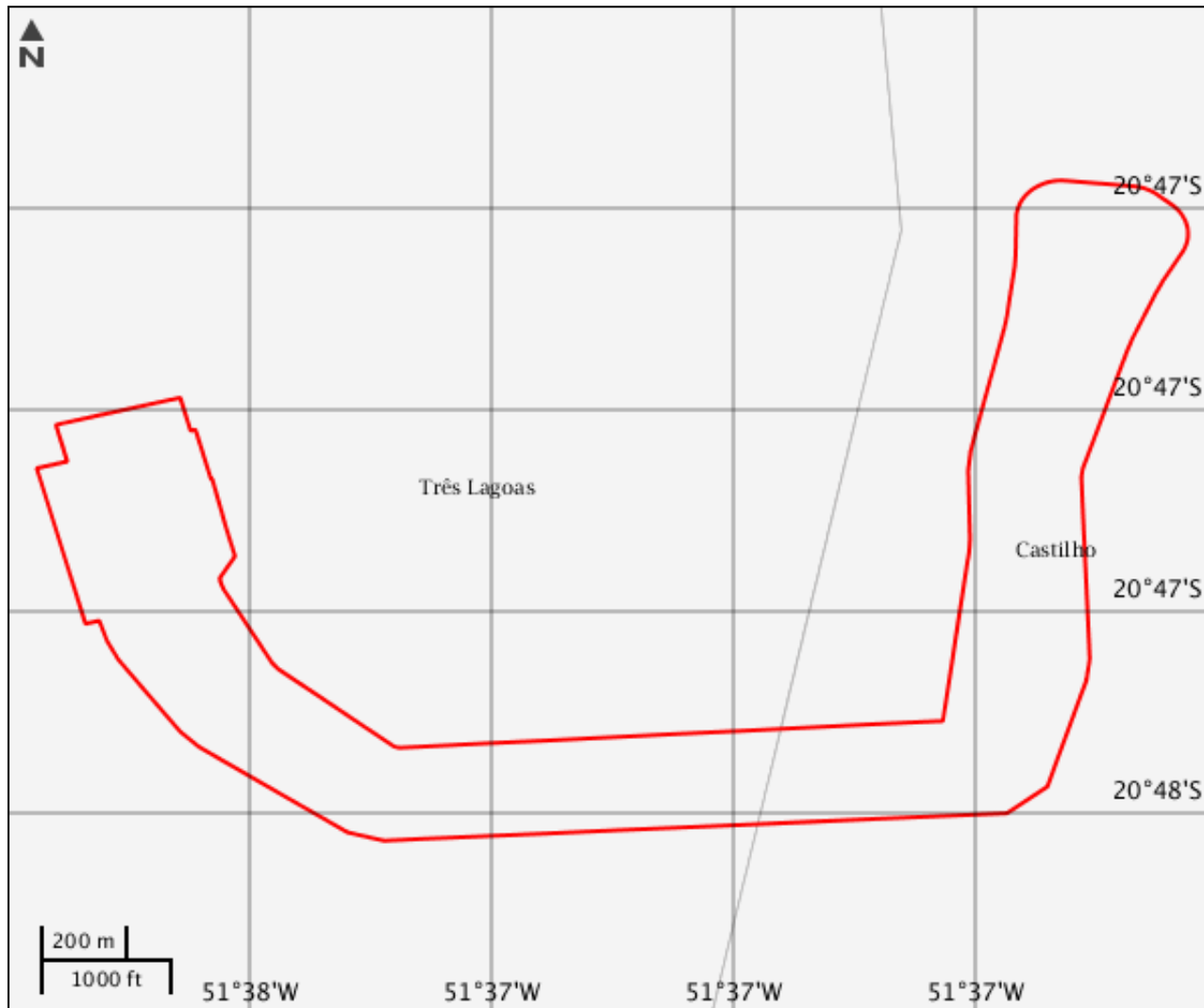
Mapa Temático Massa d'água



Massa d'água

Nenhum alvo potencial foi declarado pelo empreendedor para esse tema.

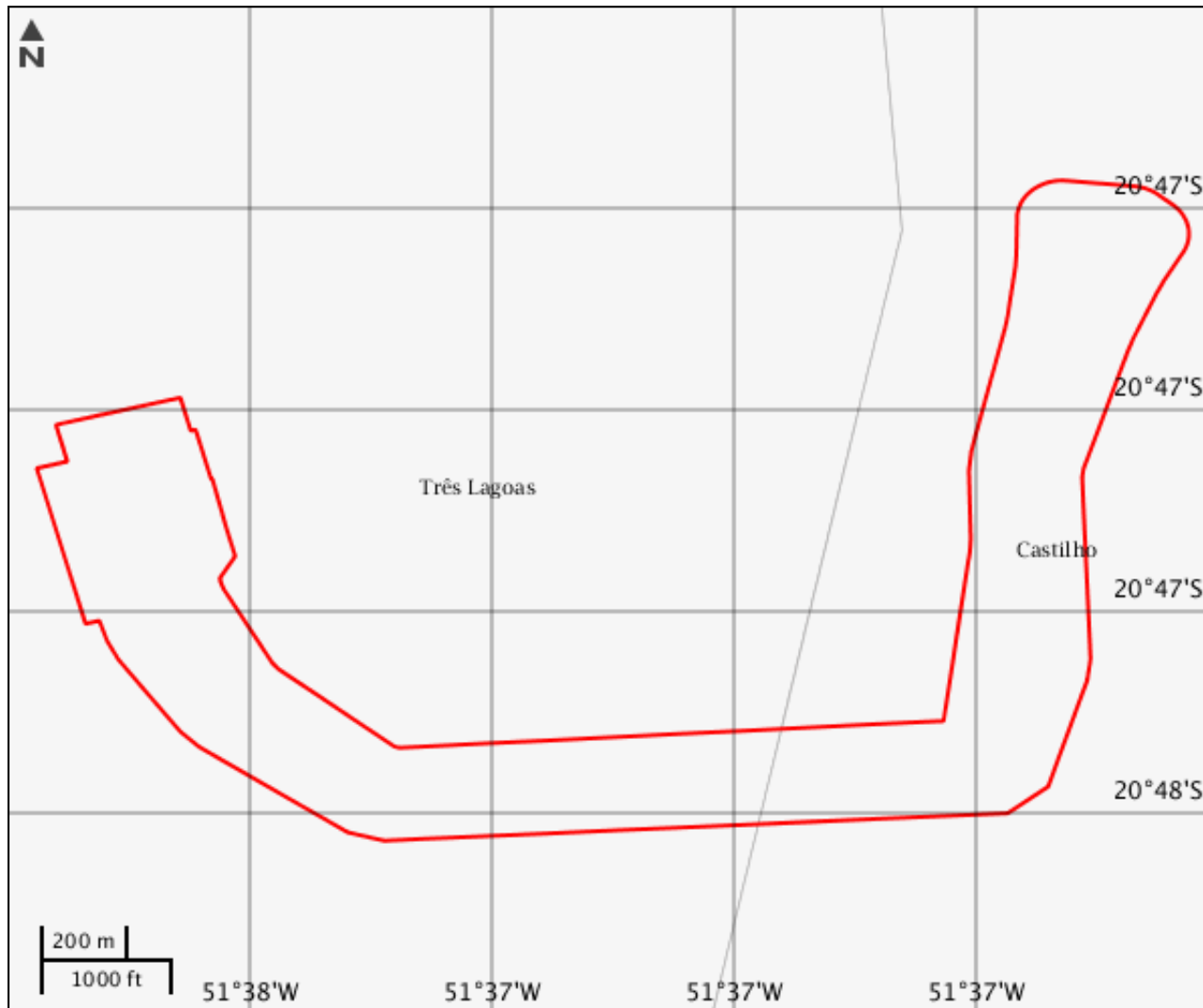
Mapa Temático Municípios



Municípios

Nenhum alvo potencial foi declarado pelo empreendedor para esse tema.

Mapa Temático Terras indígenas



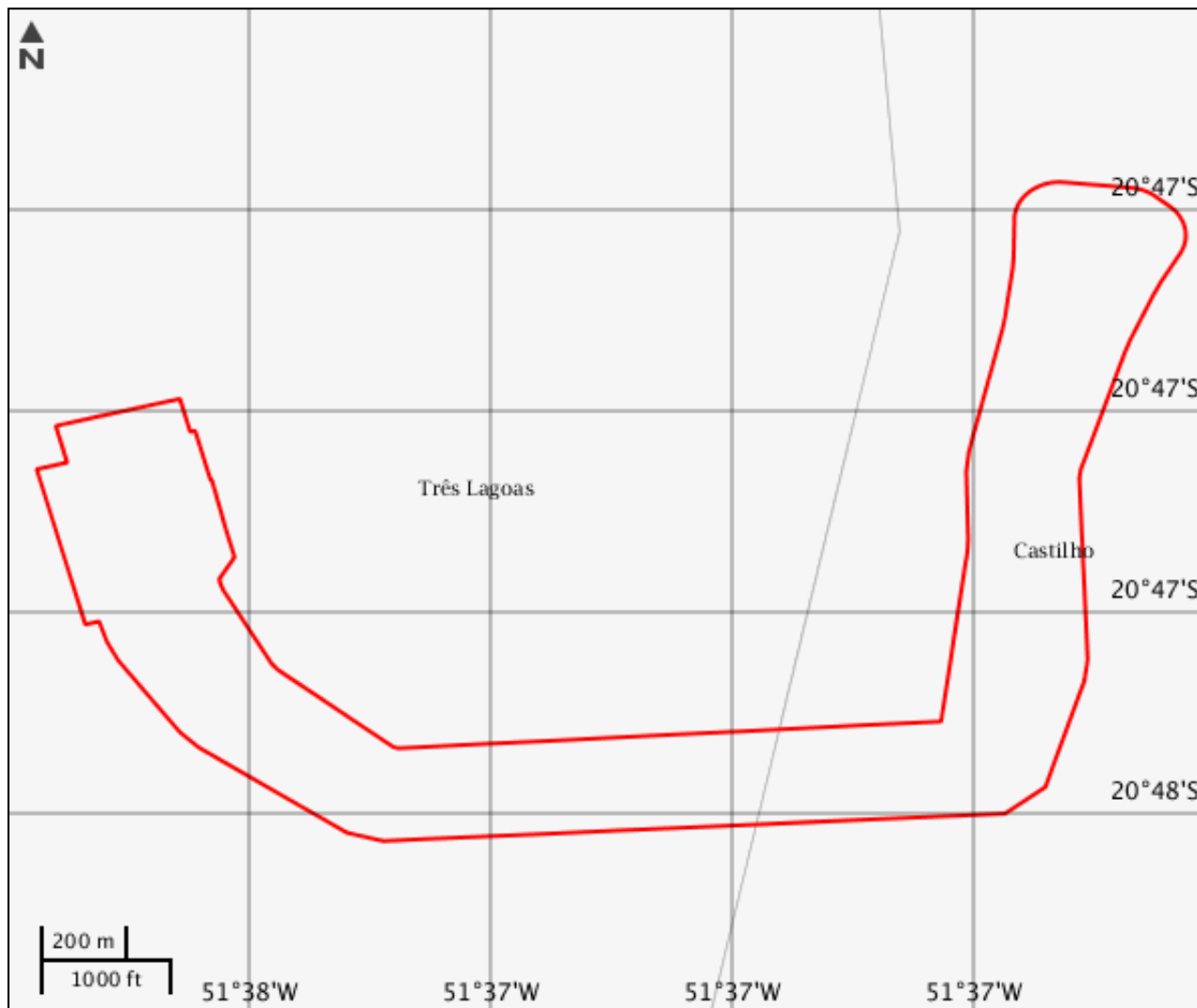
LEGENDA

- Terras indígenas
- Terras indígenas Potencialmente Afetados
- Área de Estudo
- Trecho de energia

Terras indígenas

Nenhum alvo potencial foi declarado pelo empreendedor para esse tema.

Mapa Temático Unidades de conservação



LEGENDA

Unidades de conservação
■ Unidade de Proteção Integral
■ Unidade de Uso Sustentável

☒ UC Potencialmente Afetado(s)

☒ Área de Estudo

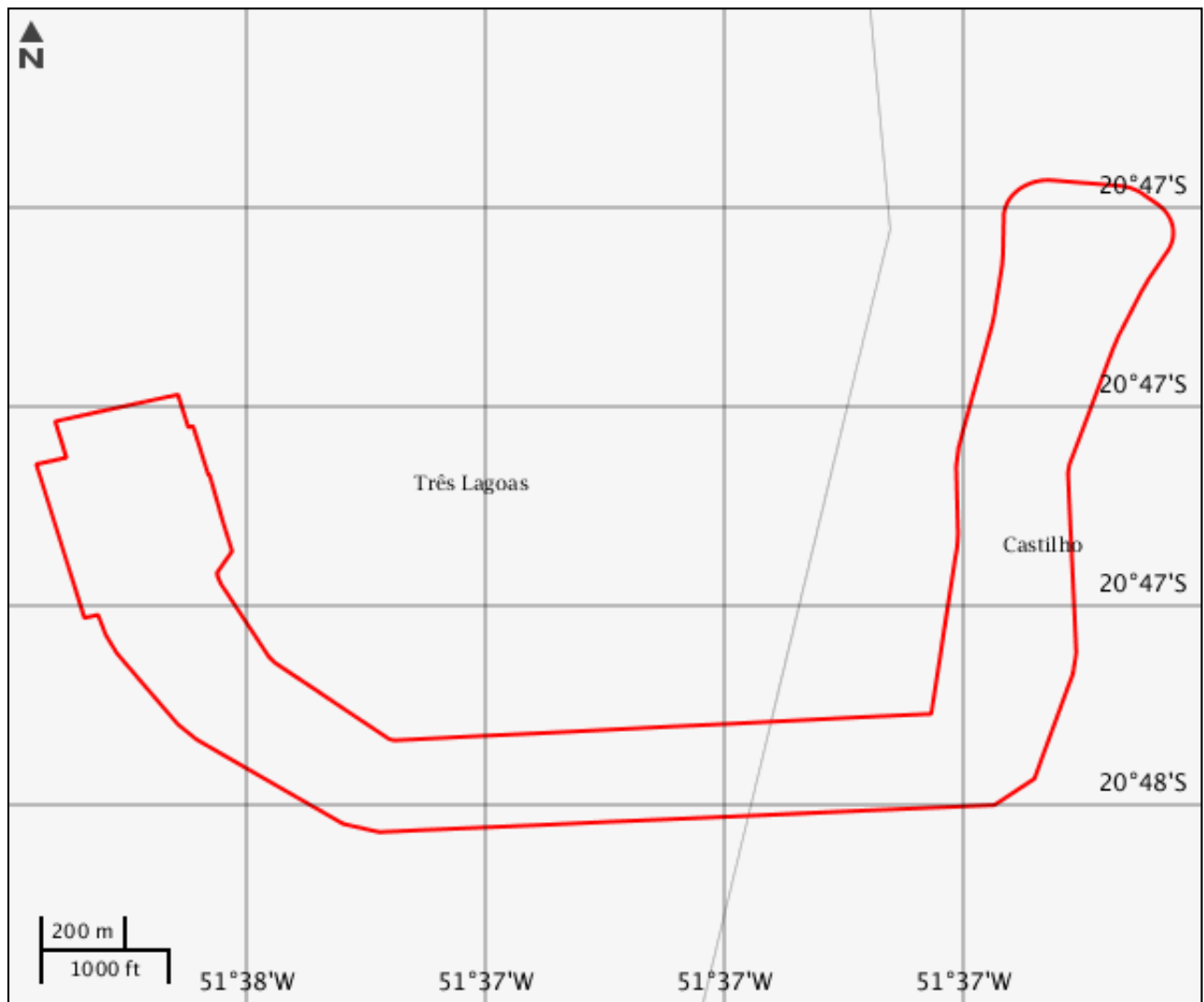
☒ Trecho de energia

☒ UC Desenhadas

Unidades de conservação

Nenhum alvo potencial foi declarado pelo empreendedor para esse tema.

Mapa Temático Amazônia legal



LEGENDA

- Amazônia legal
- Amazônia legal Potencialmente Afetados
- Área de Estudo
- Trecho de energia

CARACTERIZAR ÁREA DE ESTUDO - QUESTIONÁRIO**Meio Biótico**

- Sim Não - Há previsão de impacto ambiental (direto ou indireto) à unidades de conservação de proteção integral, nos termos da Resolução Conama nº 428/2010?
- Sim Não - O empreendimento localiza-se em uma região de lacuna de dados biológicos, considerando os levantamentos técnicos e científicos registrados na literatura?
- Sim Não - Há grande contínuo florestal na região do empreendimento?
- Sim Não - Há previsão de impacto ambiental (direto ou indireto) à sítios de reprodução e descanso identificados nas rotas de aves migratórias?
- Sim Não - Há previsão de impacto ambiental (direto ou indireto) à sítios com endemismo restrito ou que abrigam espécies da fauna e flora ameaçadas de extinção reconhecidas oficialmente?
- Sim Não - Há previsão de supressão de vegetação nativa na Área Diretamente Afetada pelo empreendimento?
- Sim Não - Há previsão de supressão de vegetação nativa arbórea acima de 30% da área total da faixa de servidão definida pela Declaração de Utilidade Pública ou de acordo com a norma ABNT NBR 5422/1985 e suas atualizações, conforme o caso?
- Sim Não - Há previsão de supressão de vegetação nativa arbórea acima de 60% da área total da faixa de servidão definida pela Declaração de Utilidade Pública ou de acordo com a norma ABNT NBR 5422/1985 e suas atualizações, conforme o caso?
- Sim Não - Há previsão de supressão de vegetação nativa primária ou secundária em estágio avançado de regeneração da Mata Atlântica?

Meio Socioeconômico

- Sim Não - Há previsão de impacto (direto ou indireto) em Terras Indígenas, nos termos da legislação vigente?
- Sim Não - Há previsão de impacto (direto ou indireto) em Terras Quilombolas, nos termos da legislação vigente?
- Sim Não - Há previsão de impacto ambiental (direto ou indireto) à outras populações tradicionais?
- Sim Não - Há previsão de impacto ambiental (direto ou indireto) em bens culturais acautelados em âmbito Federal, nos termos da legislação vigente?
- Sim Não - Na área atingida pelo empreendimento, há predomínio de pequenas propriedades rurais?
- Sim Não - O empreendimento está localizado em município pertencentes às áreas de risco ou endêmicas para malária?
- Sim Não - Há previsão de impacto socioambiental (direto ou indireto) nas atividades tradicionais, culturais, sociais, econômicas ou de lazer?
- Sim Não - O empreendimento intercepta área urbana consolidada ou em expansão, considerando os Planos Diretores de Ordenamento Territoriais (PDOTs) aprovados nos municípios ou no Distrito Federal, se for o caso?
- Sim Não - Há previsão de remoção de população que implique na inviabilização da comunidade e/ou sua completa remoção?
- Sim Não - O empreendimento afetará áreas ou bens considerados patrimônio histórico, cultural, de lazer ou turístico?
- Sim Não - Há previsão de impacto (direto ou indireto) em área urbana?

- Sim Não - Há previsão de impacto (direto ou indireto) em centro histórico urbano?
- Sim Não - Há previsão de impacto (direto ou indireto) em centro histórico tombado?

Meio Físico

- Sim Não - Há previsão de impacto (direto ou indireto) em meio aquático?
- Sim Não - Há previsão de impacto (direto ou indireto) em Cavidades Naturais Subterrâneas?
- Sim Não - Há registros de sítios arqueológicos ou paleontológicos na região atingida pelo empreendimento?
- Sim Não - Há previsão de impacto ambiental (direto ou indireto) à área suscetíveis a regimes sazonais ou permanentes de alagamento?
- Sim Não - Há previsão de impacto ambiental (direto ou indireto) à regiões com relevo acidentado e/ou declividade acentuada (serras, escarpas, etc.)?

Outras Informações

- Sim Não - O empreendimento está localizado paralelamente à outros empreendimentos da mesma tipologia, formando corredores de sistemas de transmissão de energia?
- Sim Não - O empreendimento está localizado ao longo de faixa de domínio de rodovias, ferrovias ou outros empreendimentos lineares pré-existentes?

INFORMAÇÕES COMPLEMENTARES

Processos Existentes em Órgãos Federais**Instituição** : Agência Nacional de Energia Elétrica - ANEEL**Nº Processo** : 10/2014

Documentos Autorizativos				
Tipo Documento	Nº Documento	Data de Emissão	Data de Vencimento	Data de Observações
Declaração Utilidade Publics	5007	16/12/2014	18/12/2016	Trata-se de empreendimento de utilidade publica

Instituição : Instituto do Patrimônio Histórico e Artístico Nacional - IPHAN**Nº Processo** : 01401000046/2014-82

Este formulário de Solicitação de Licenciamento Ambiental (Ficha de Caracterização de Atividades - FCA) deve ser preenchido integralmente.

Todas as informações declaradas são de responsabilidade do empreendedor e empresa detentora da titularidade do empreendimento (CNPJ).

A omissão ou declaração falsa de informações impedirá a análise desta solicitação de licenciamento ambiental pelo IBAMA, sem prejuízo a outras penalidades previstas no Decreto-lei nº 2848/1940 (Código Penal) e Lei 9.605/1998 (Crimes Ambientais).

A Ficha de Caracterização de Atividades (FCA) é o documento eletrônico a ser preenchido para a Solicitação de Instauração de Processo de Licenciamento. A FCA não poderá ser editada após a confirmação de conclusão envio ao IBAMA.