



FICHA DE CARACTERIZAÇÃO DE ATIVIDADE - FCA

FCA nº : 135716/2016

Data do Protocolo da FCA : 08/06/2019

Nº Acompanhamento : 0015cfc68d75c6c7

DADOS DO INTERESSADO

Empreendedor: 17º BRIGADA DE INFANTARIA DE SELVA

CNPJ: 09.536.757/0001-79

Razão Social: EXERCITO BRASILEIRO(17º BRIGADA DE INFANTARIA DE SELVA).

Porte da Empresa: Entidade Pública

CARACTERIZAÇÃO DO PROJETO

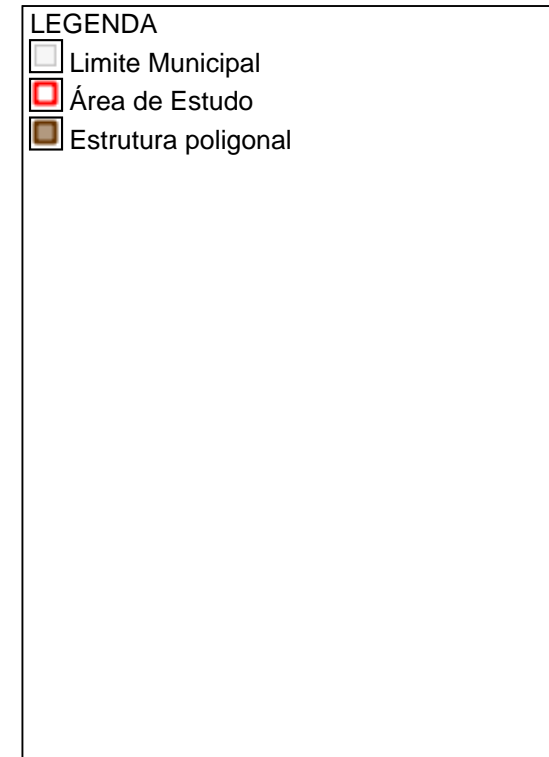
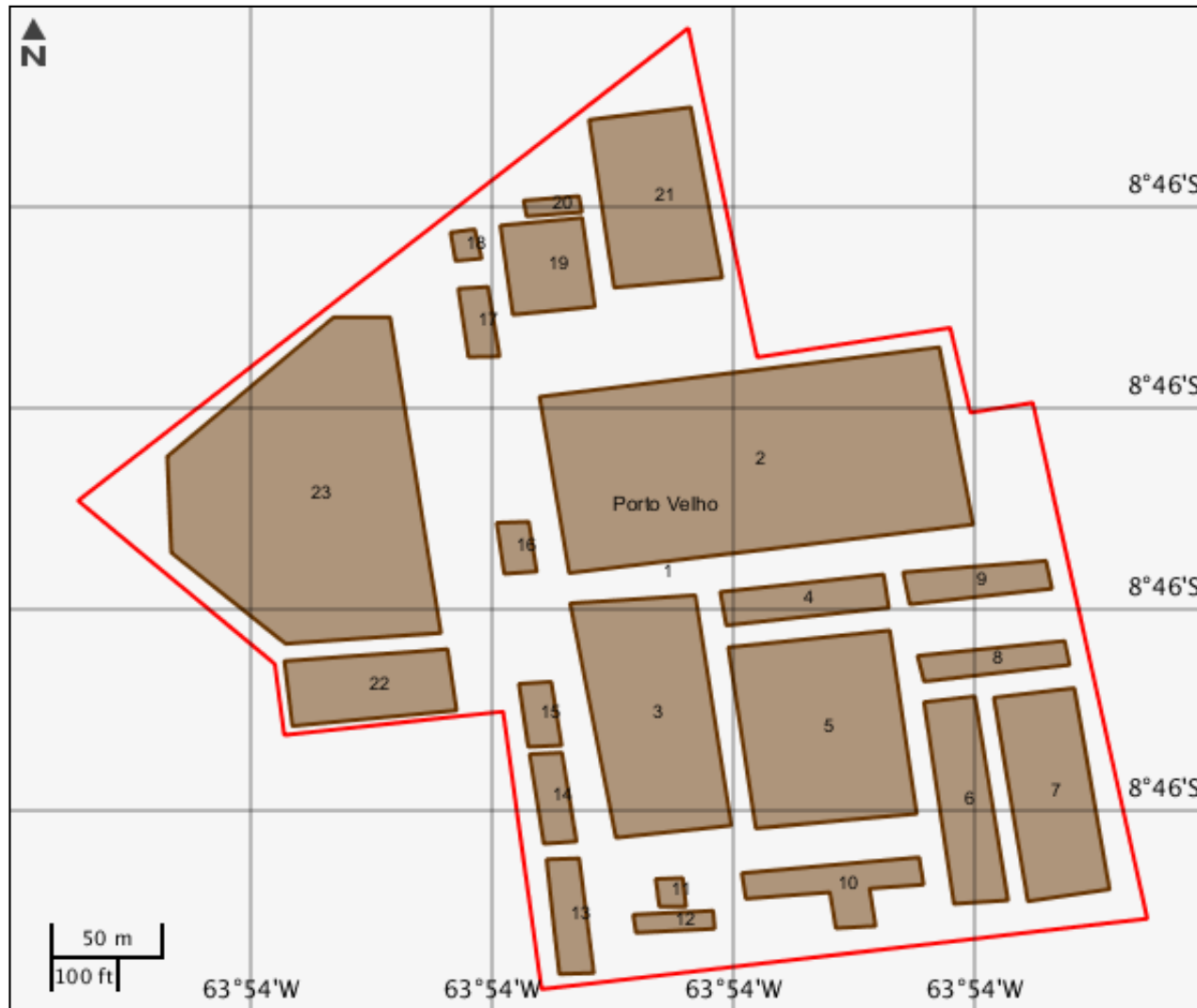
Setor: Outras

Tipologia: Outras

Nome do Empreendimento: 17ª Brigada de Infantaria de Selva.

Descrição do Projeto (Atividade/Empreendimento): Construção da nova sede da 17ª Brigada de Infantaria de Selva (17ª Bda Inf SI), localizada no município de Porto velho/RO, em uma área de 130.202,65 m², com uma área de construção de 26.185,91 m², contendo as seguintes estruturas: Pavilhão de Comando, Companhia de Comando, Pelotão de polícia do Exército, rancho, enfermaria, depósito de suprimento, área esportiva, garagem, pistas, estacionamentos.

LOCALIZAÇÃO DO EMPREENDIMENTO E DA ÁREA DE ESTUDO PROPOSTA



ELEMENTOS DO PROJETO

Área de Estudo

Estrutura 1

Estrutura poligonal

Estrutura 2

Nome	Descrição	Área (m²)	Tipo intervenção
campo de marte	campo de marte	15327,95	Implantação
Situação	-	-	-
Em projeto	-	-	-

Estrutura 3

Nome	Descrição	Área (m²)	Tipo intervenção
Companhia de Comando	Cia Comdo	3266,43	Implantação
Situação	-	-	-
Em projeto	-	-	-

Estrutura 4

Nome	Descrição	Área (m²)	Tipo intervenção
Pavilhão de Comando	PAV Cmdo	1137,47	Implantação
Situação	-	-	-
Em projeto	-	-	-

Estrutura 5

Nome	Descrição	Área (m²)	Tipo intervenção
Patio de formatura	patio de formatura	3796,08	Implantação
Situação	-	-	-
Em projeto	-	-	-

Estrutura 6			
Nome	Descrição	Área (m²)	Tipo intervenção
Garagem	Garagem	2188,15	Implantação
Situação	-	-	-
Em projeto	-	-	-

Estrutura 7			
Nome	Descrição	Área (m²)	Tipo intervenção
Estação de rádio	Estação	2500	Implantação
Situação	-	-	-
Em projeto	-	-	-

Estrutura 8			
Nome	Descrição	Área (m²)	Tipo intervenção
Polícia do Exército	PE	1103,8	Implantação
Situação	-	-	-
Em projeto	-	-	-

Estrutura 9			
Nome	Descrição	Área (m²)	Tipo intervenção
Centro de Operações	COP	917,25	Implantação
Situação	-	-	-
Em projeto	-	-	-

Estrutura 10			
Nome	Descrição	Área (m²)	Tipo intervenção
Pavilhão Rancho	Pav Rancho	1968,8	Implantação
Situação	-	-	-
Em projeto	-	-	-

Estrutura 11			
Nome	Descrição	Área (m²)	Tipo intervenção
Depósito de Suprimento	D Sup	427,42	Implantação
Situação	-	-	-
Em projeto	-	-	-

Estrutura 12			
Nome	Descrição	Área (m²)	Tipo intervenção
Pelotão de Obras	PO	314,74	Implantação
Situação	-	-	-
Em projeto	-	-	-

Estrutura 13			
Nome	Descrição	Área (m²)	Tipo intervenção
Base Administrativa	B Adm	799,51	Implantação
Situação	-	-	-
Em projeto	-	-	-

Estrutura 14			
Nome	Descrição	Área (m²)	Tipo intervenção
Enfermaria	Enfermaria	864,89	Implantação
Situação	-	-	-
Em projeto	-	-	-

Estrutura 15			
Nome	Descrição	Área (m²)	Tipo intervenção
Pavilhão de Terceiro	Pav Terceiro	338,57	Implantação
Situação	-	-	-
Em projeto	-	-	-

Estrutura 16			
Nome	Descrição	Área (m²)	Tipo intervenção
Tapiri	Tapiri	477,13	Implantação
Situação	-	-	-
Em projeto	-	-	-

Estrutura 17			
Nome	Descrição	Área (m²)	Tipo intervenção
PTC	PTC	469	Implantação
Situação	-	-	-
Em projeto	-	-	-

Estrutura 18			
Nome	Descrição	Área (m²)	Tipo intervenção
quadra de areia	Quadra de areia	308	Implantação
Situação	-	-	-
Em projeto	-	-	-

Estrutura 19			
Nome	Descrição	Área (m²)	Tipo intervenção
quadra coberta	quadra coerta	1056	Implantação
Situação	-	-	-
Em projeto	-	-	-

Estrutura 20			
Nome	Descrição	Área (m²)	Tipo intervenção
academia	academia	490	Implantação
Situação	-	-	-
Em projeto	-	-	-

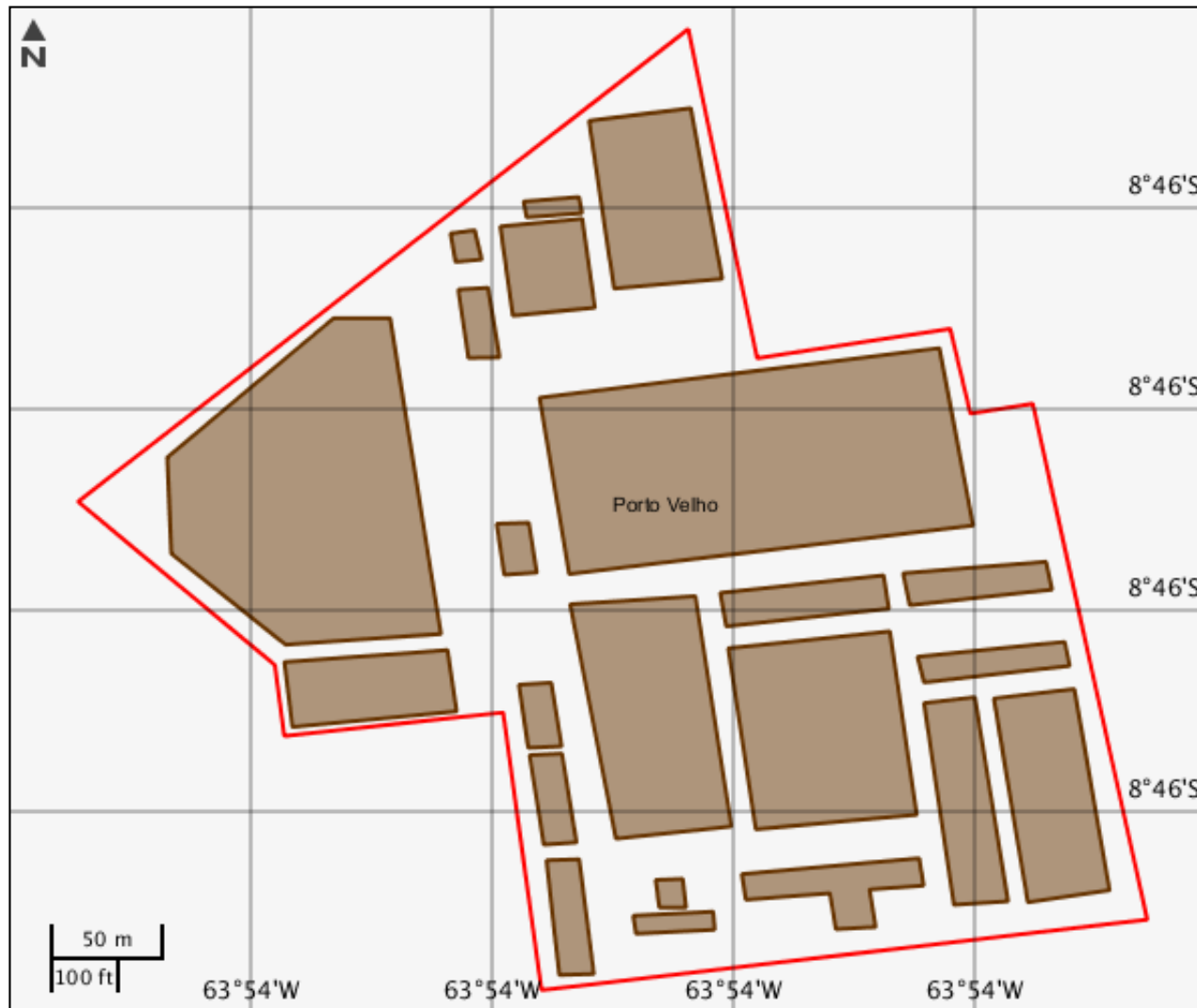
Estrutura 21			
Nome	Descrição	Área (m²)	Tipo intervenção
campo de futebol	campo de futebol	4994,05	Implantação
Situação	-	-	-
Em projeto	-	-	-

Estrutura 22			
Nome	Descrição	Área (m²)	Tipo intervenção
edifício garagem	edifício garagem	2442,96	Implantação
Situação	-	-	-
Em projeto	-	-	-





Estrutura 23			
Nome	Descrição	Área (m²)	Tipo intervenção
estacionamento	estacionamento	12272,78	Implantação
Situação	-	-	-
Em projeto	-	-	-

CARACTERIZAR ÁREA DE ESTUDO - MAPAS TEMÁTICOS

Mapa Temático Cursos d'água



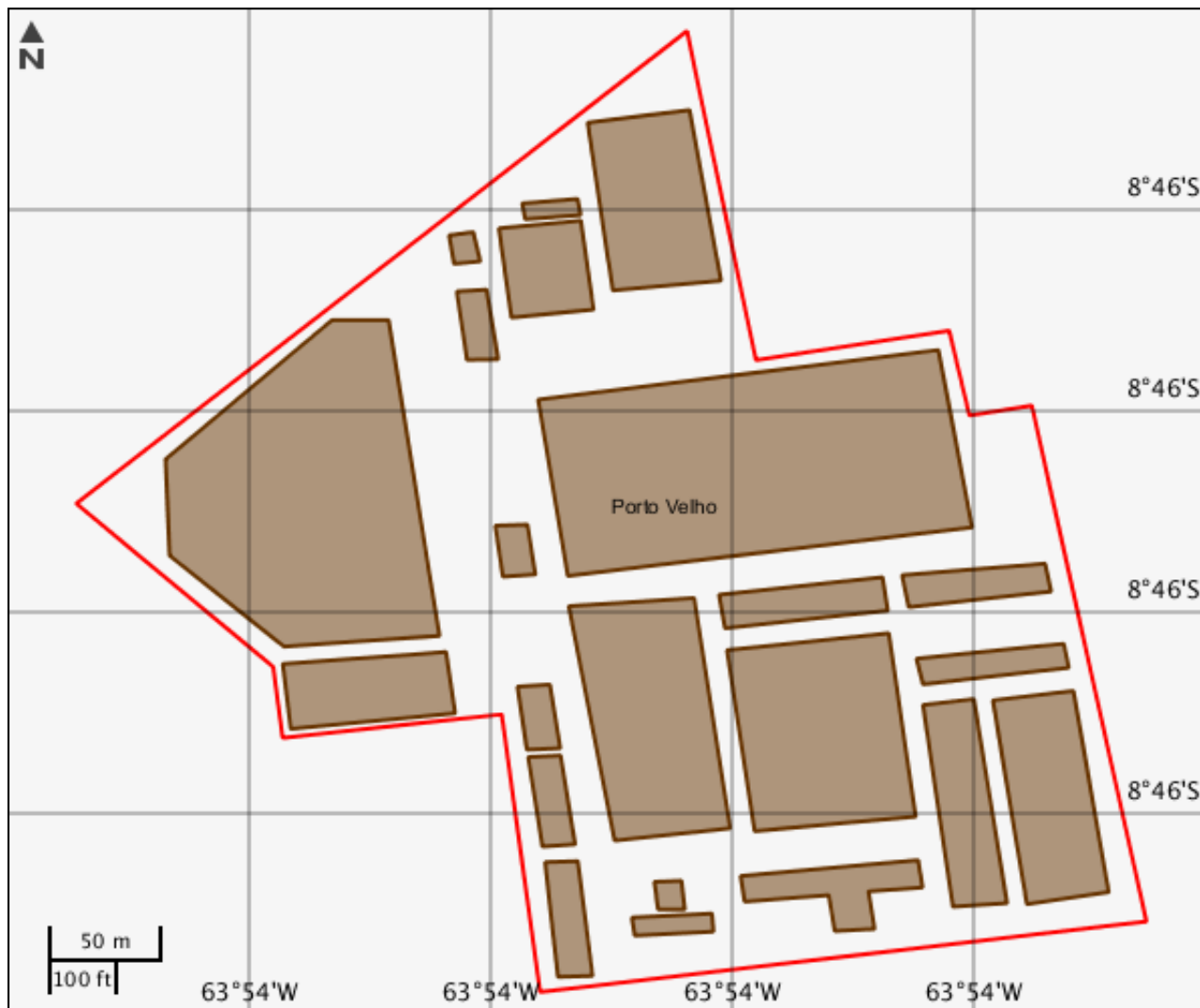
LEGENDA

-  Cursos d'água
-  Cursos d'água Potencialmente Afetados
-  Área de Estudo
-  Estrutura poligonal





Cursos d'água

Nenhum alvo potencial foi declarado pelo empreendedor para esse tema.

Mapa Temático Massa d'água



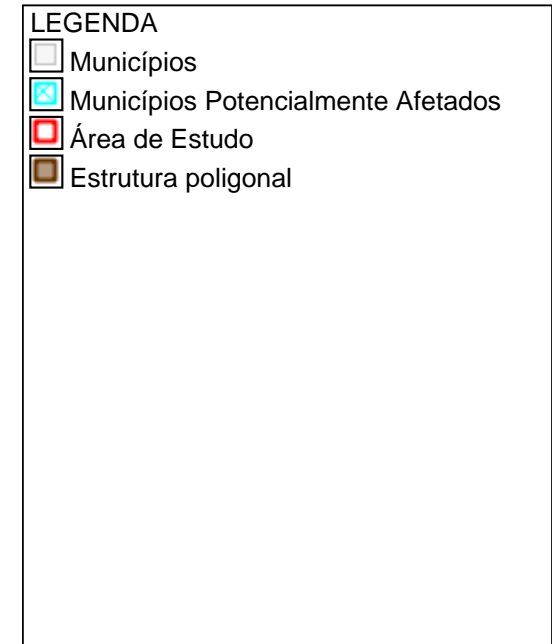
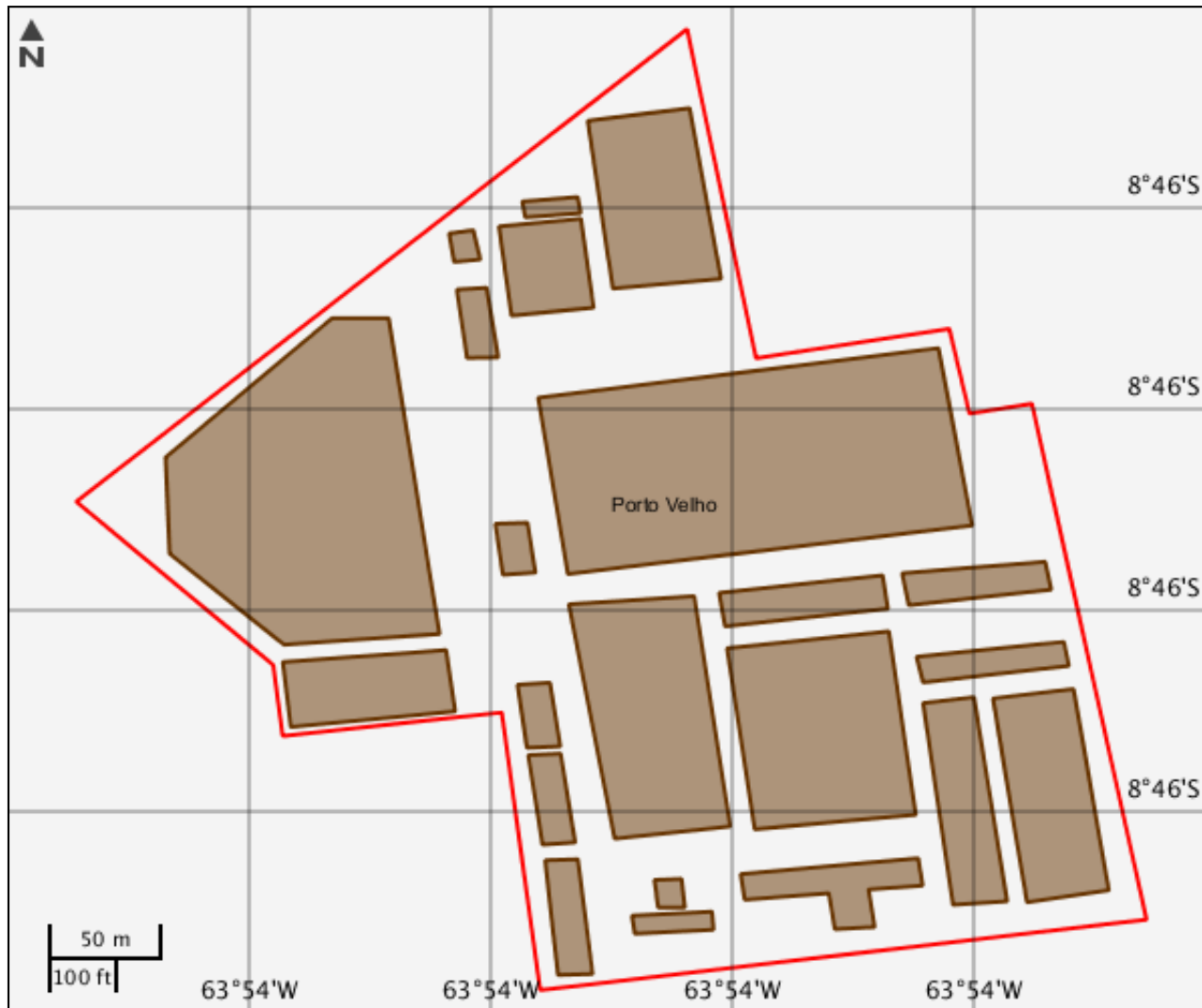
LEGENDA

-  Massa d'água
-  Massa d'água Potencialmente Afetados
-  Área de Estudo
-  Estrutura poligonal

Massa d'água

Nenhum alvo potencial foi declarado pelo empreendedor para esse tema.


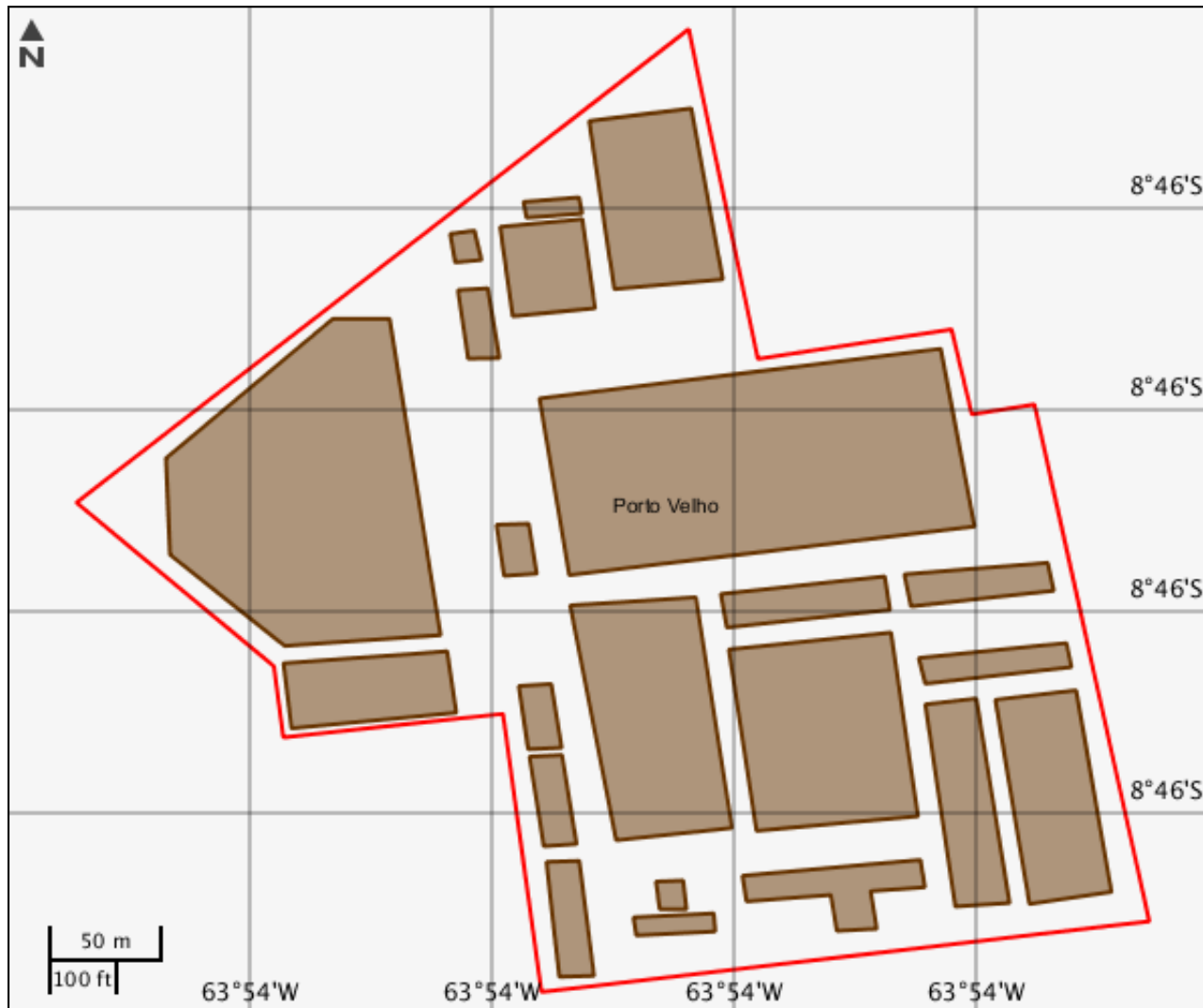
Mapa Temático Municípios



Municípios

Nenhum alvo potencial foi declarado pelo empreendedor para esse tema.

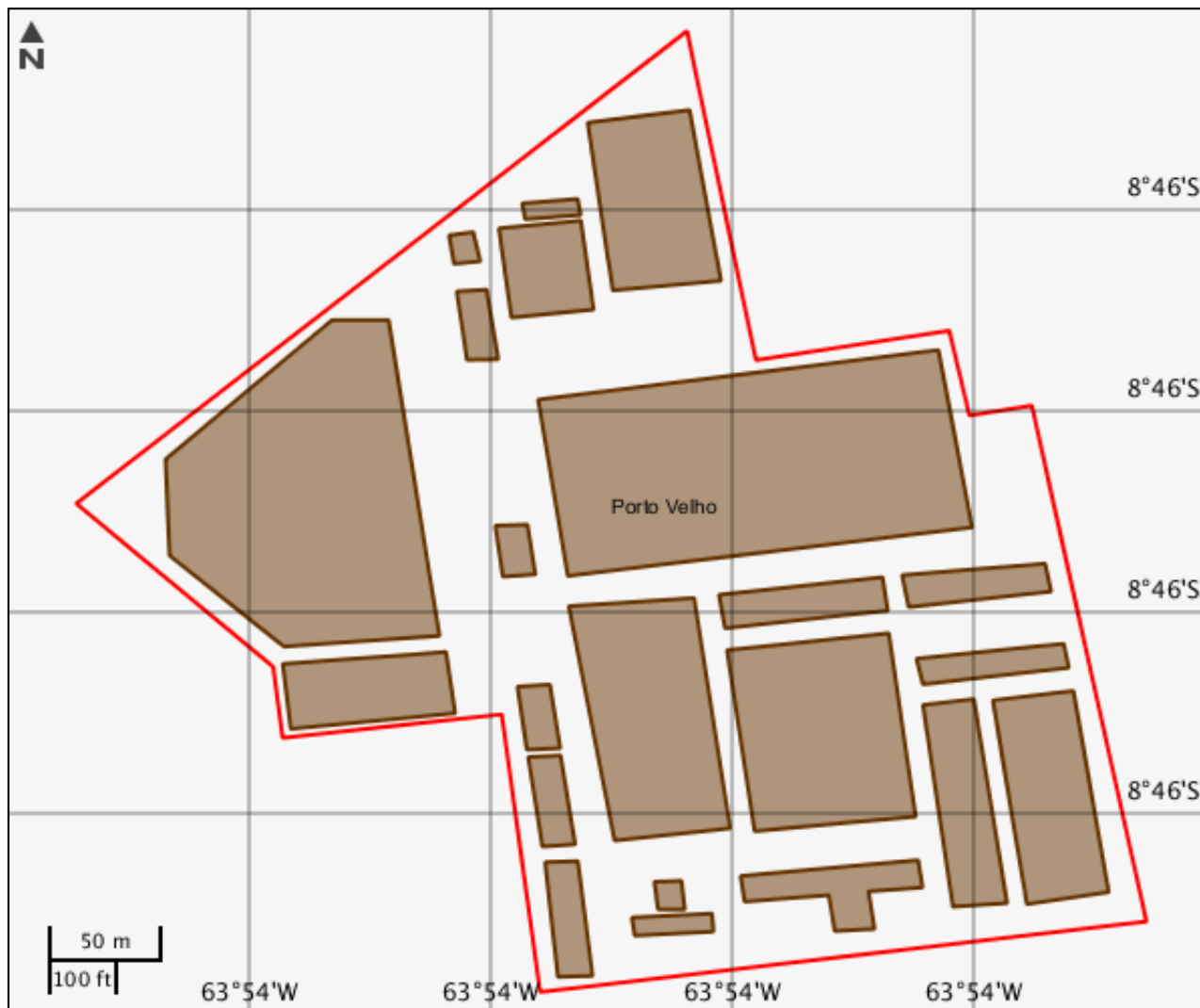
Mapa Temático Terras indígenas



Terras indígenas

Nenhum alvo potencial foi declarado pelo empreendedor para esse tema.

Mapa Temático Unidades de conservação



LEGENDA

Unidades de conservação
■ Unidade de Proteção Integral
■ Unidade de Uso Sustentável

☒ UC Potencialmente Afetado(s)

☐ Área de Estudo

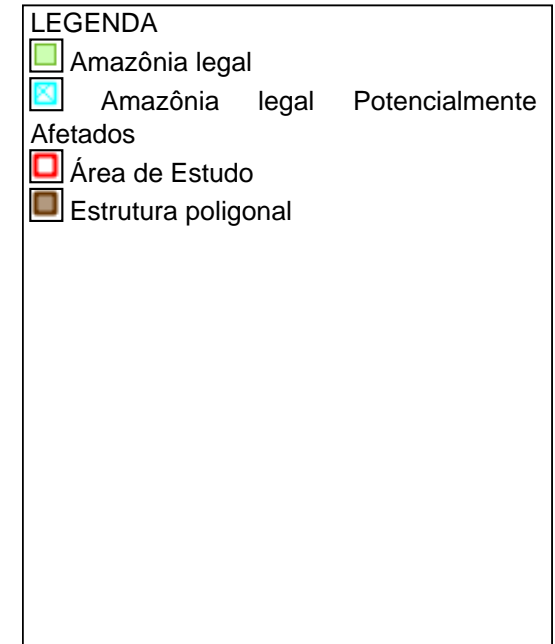
■ Estrutura poligonal

☐ UC Desenhadas

Unidades de conservação

Nenhum alvo potencial foi declarado pelo empreendedor para esse tema.

Mapa Temático Amazônia legal



CARACTERIZAR ÁREA DE ESTUDO - QUESTIONÁRIO**Meio Biótico**

- Sim Não - Há previsão de impacto ambiental (direto ou indireto) à unidades de conservação de proteção integral, nos termos da legislação vigente?
- Sim Não - Há previsão de impacto ambiental (direto ou indireto) à sítios de reprodução e descanso identificados nas rotas de aves migratórias; endemismo restrito e espécies ameaçadas de extinção reconhecidas oficialmente?
- Sim Não - Há previsão de supressão de vegetação nativa na área do empreendimento?
- Sim Não - Há previsão de supressão de vegetação primária ou secundária em estágio avançado de regeneração da Mata Atlântica?

Meio Socioeconômico

- Sim Não - Há previsão de impacto (direto ou indireto) em Terras Indígenas, nos termos da legislação vigente?
- Sim Não - Há previsão de impacto (direto ou indireto) em Terras Quilombolas, nos termos da legislação vigente?
- Sim Não - Há previsão de impacto ambiental (direto ou indireto) em bens culturais acautelados em âmbito Federal, nos termos da legislação vigente?
- Sim Não - O empreendimento está localizado em Município pertencentes às áreas de risco ou endêmicas para malária?
- Sim Não - Há previsão de remoção de população que implique na inviabilização da comunidade?
- Sim Não - Há previsão de impacto socioambiental (direto ou indireto) nas atividades tradicionais, culturais, sociais, econômicas ou de lazer?
- Sim Não - Há previsão de impacto (direto ou indireto) em área urbana?
- Sim Não - Há previsão de impacto (direto ou indireto) em centro histórico urbano?
- Sim Não - Há previsão de impacto (direto ou indireto) em centro histórico tombado?

Meio Físico

- Sim Não - Há previsão de impacto (direto ou indireto) em meio aquático?
- Sim Não - Há previsão de impacto (direto ou indireto) em Cavidades Naturais Subterrâneas?
- Sim Não - Há registros de ocorrência de sismos na região do empreendimento?
- Sim Não - Há registros de dados meteorológicos e/ou da qualidade do ar na região do empreendimento?

FCA nº : 135716/2016

Data do Protocolo da FCA : 08/06/2019

Nº Acompanhamento : 0015cfc68d75c6c7

Este formulário de Solicitação de Licenciamento Ambiental (Ficha de Caracterização de Atividades - FCA) deve ser preenchido integralmente.

Todas as informações declaradas são de responsabilidade do empreendedor e empresa detentora da titularidade do empreendimento (CNPJ).

A omissão ou declaração falsa de informações impedirá a análise desta solicitação de licenciamento ambiental pelo IBAMA, sem prejuízo a outras penalidades previstas no Decreto-lei nº 2848/1940 (Código Penal) e Lei 9.605/1998 (Crimes Ambientais).

A Ficha de Caracterização de Atividades (FCA) é o documento eletrônico a ser preenchido para a Solicitação de Instauração de Processo de Licenciamento. A FCA não poderá ser editada após a confirmação de conclusão envio ao IBAMA.