



## FICHA DE CARACTERIZAÇÃO DE ATIVIDADE - FCA

FCA nº : 134596/2016

Data do Protocolo da FCA : 13/02/2017

Nº Acompanhamento : 00158a205602126a

### DADOS DO INTERESSADO

**Empreendedor:** COMANDO DO EXERCITO

**CNPJ:** 00.394.452/0227-60

**Razão Social:** COMANDO DO EXERCITO

**Porte da Empresa:** Entidade Pública

### CARACTERIZAÇÃO DO PROJETO


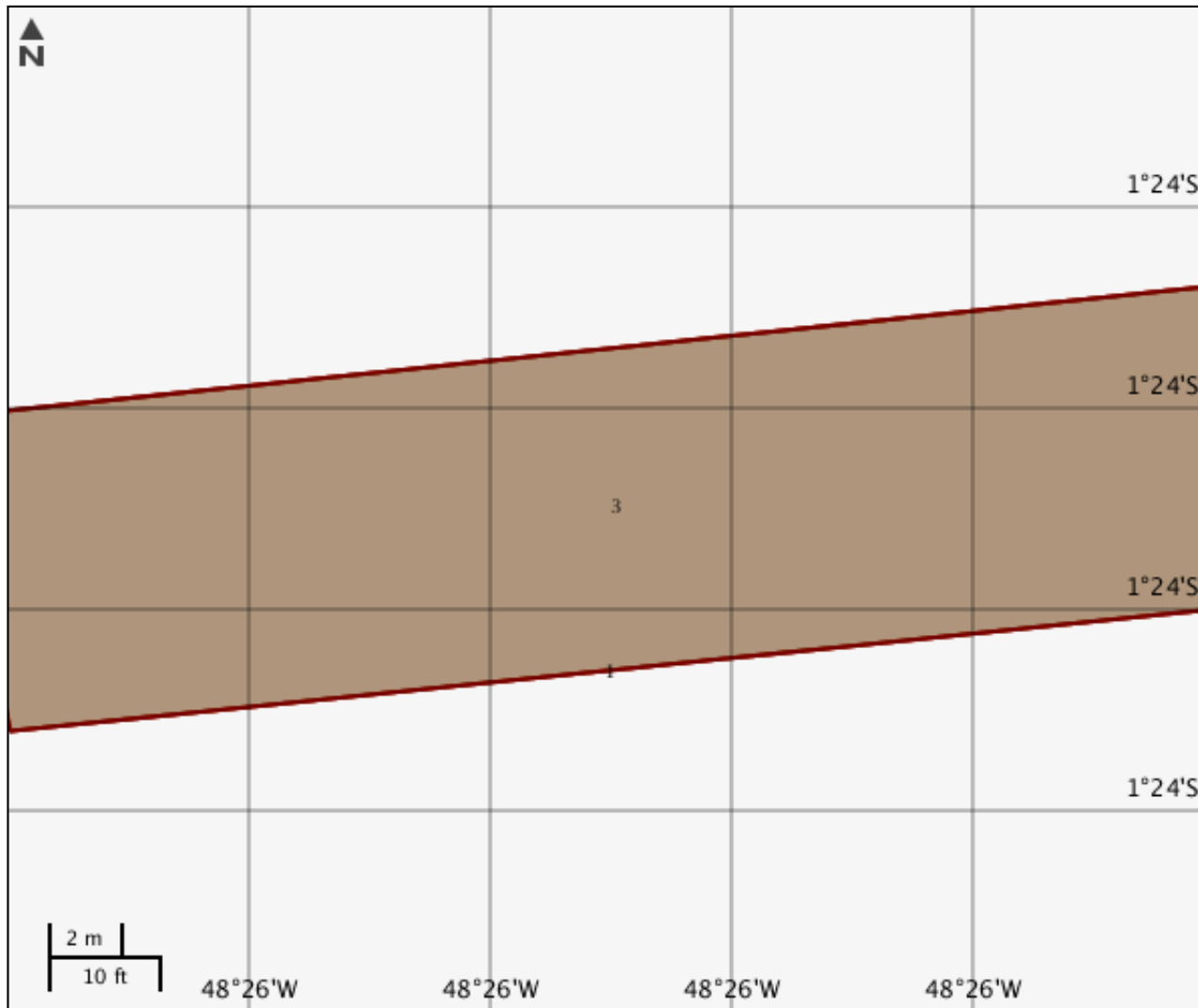
**Setor:** Outras

**Tipologia:** Posto de abastecimento

**Nome do Empreendimento:** POSTO DE ABASTECIMENTO DO PARQUE REGIONAL DE MANUTENÇÃO DA 8ª REGIÃO MILITAR

**Descrição do Projeto (Atividade/Empreendimento):** O Posto de Abastecimento encontra-se construído com acabamentos já realizados, este posto possui em seu projeto a previsão para instalação de dois módulos de abastecimento de 15.000l de Diesel e Gasolina, bombas de abastecimento, motobombas para enchimento dos reservatórios, válvulas, respiros e filtro prensa. As tubulações, bacias de contenção e caixa separadora de água e óleo encontram-se instaladas. O local em que o posto de abastecimento foi instalado ocupa uma área construída de 420 m<sup>2</sup>, a área caracteriza-se por apresentar acentuada atividade antrópica e está localizada no município de Belém - PA.

### LOCALIZAÇÃO DO EMPREENDIMENTO E DA ÁREA DE ESTUDO PROPOSTA



## ELEMENTOS DO PROJETO

## Área de Estudo

## Estrutura 2

## Estrutura linear

## Estrutura 1

Nome	Descrição	Extensão (m)	Tipo intervenção
Posto de Abastecimento do Parque Regional de Manutenção.	Estrutura metálica, sem alvenaria, cobertura de telhas de fibrocimento sobre estrutura metálica.	93,77	Utilização de estrutura existente
<b>Situação</b>	-	-	-
Instalada	-	-	-

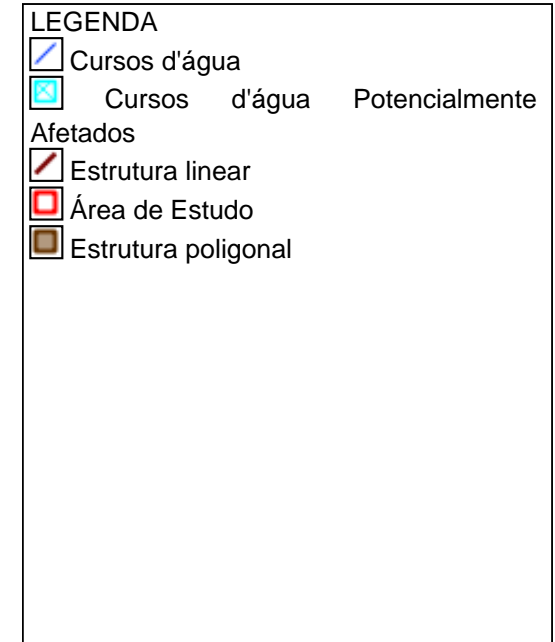
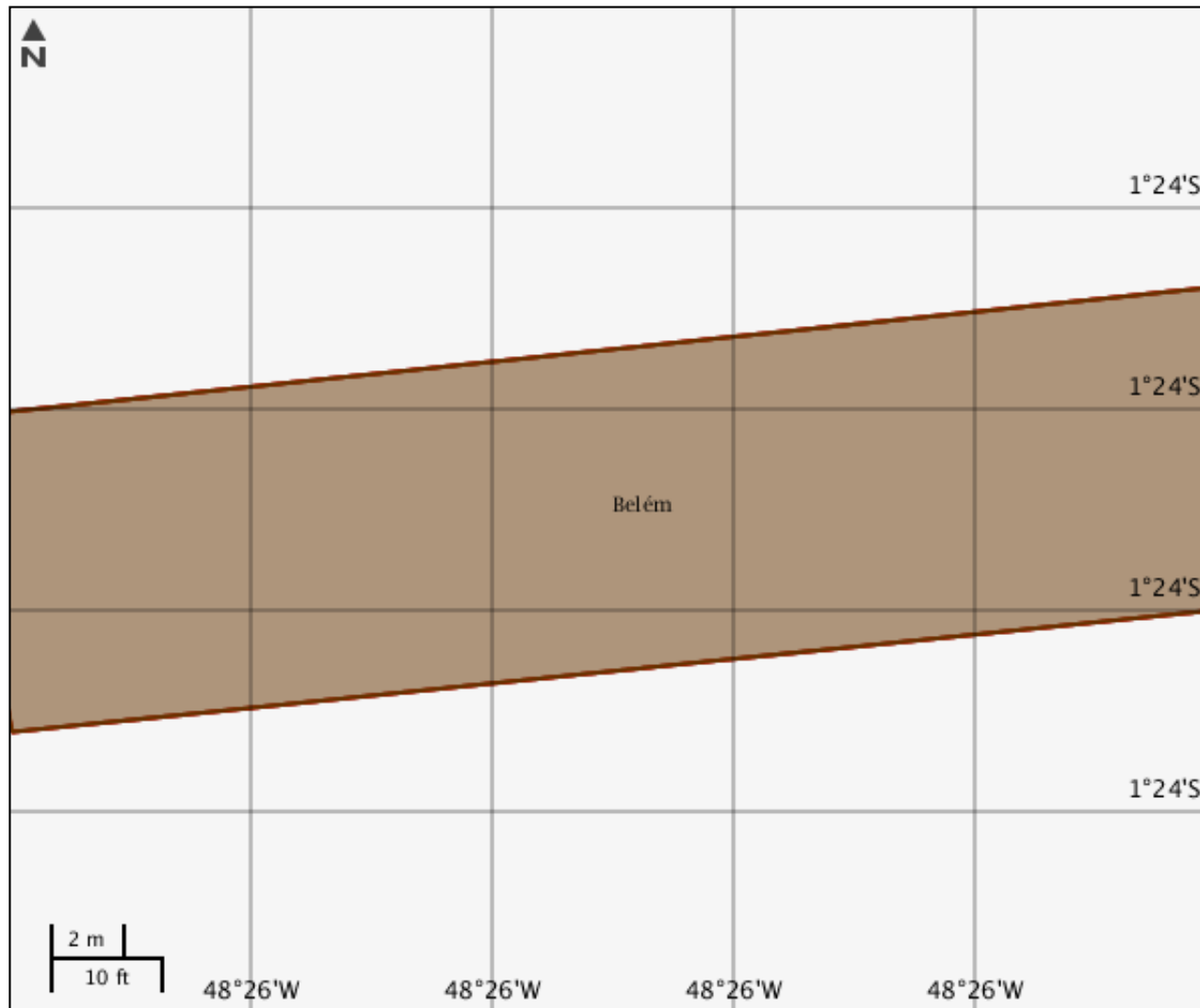
## Estrutura poligonal

## Estrutura 3

Nome	Descrição	Área (m²)	Tipo intervenção
Posto de Abastecimento do Parque Regional de Manutenção	Estrutura Metálica	420	Utilização de estrutura existente
<b>Situação</b>	-	-	-
Instalada	-	-	-

**CARACTERIZAR ÁREA DE ESTUDO - MAPAS TEMÁTICOS**

**Mapa Temático Cursos d'água**



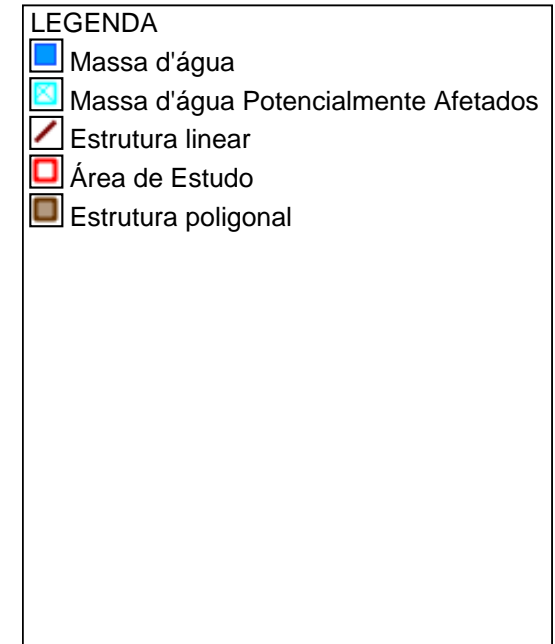
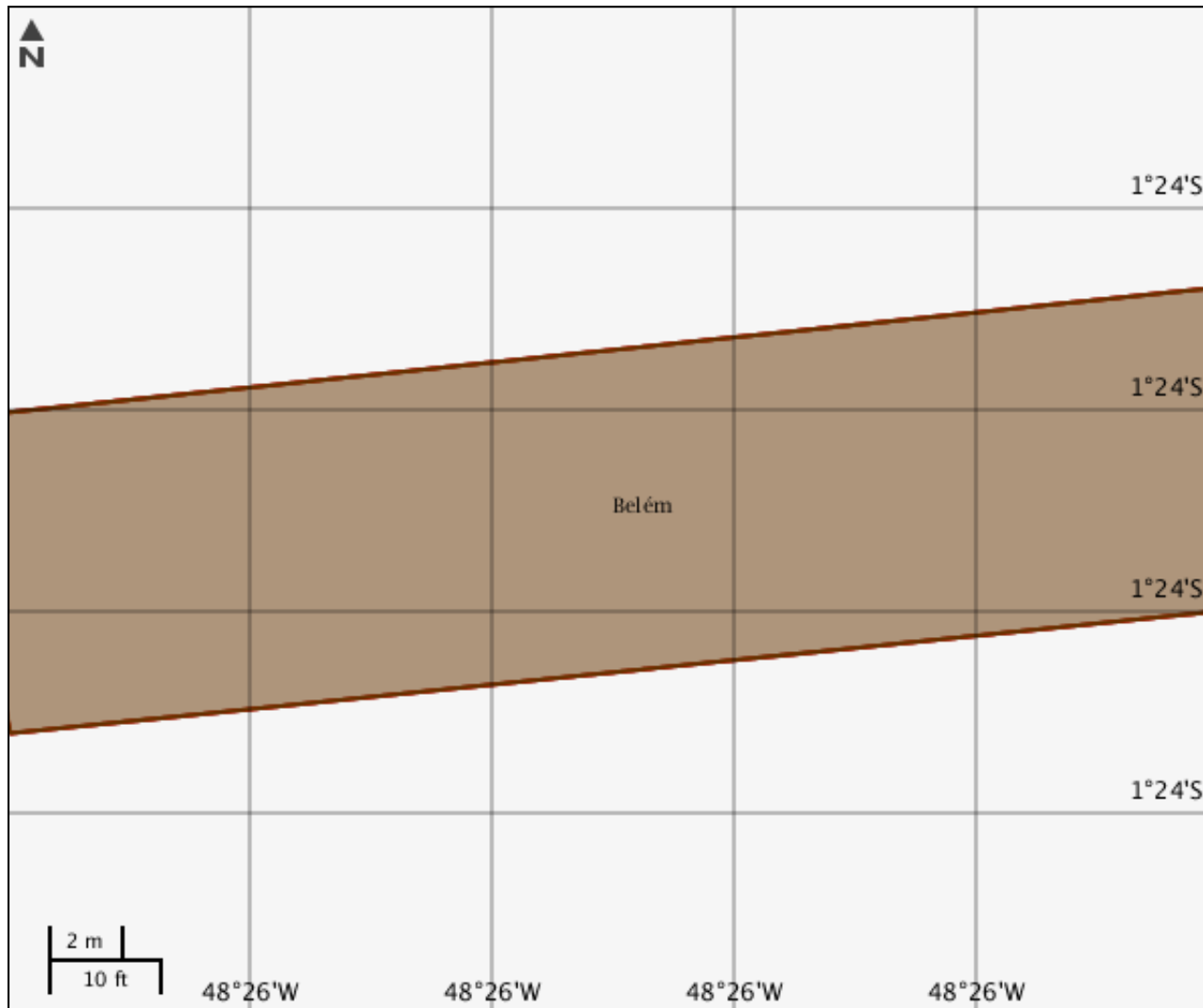
---

**Cursos d'água**

---

Nenhum alvo potencial foi declarado pelo empreendedor para esse tema.

Mapa Temático Massa d'água



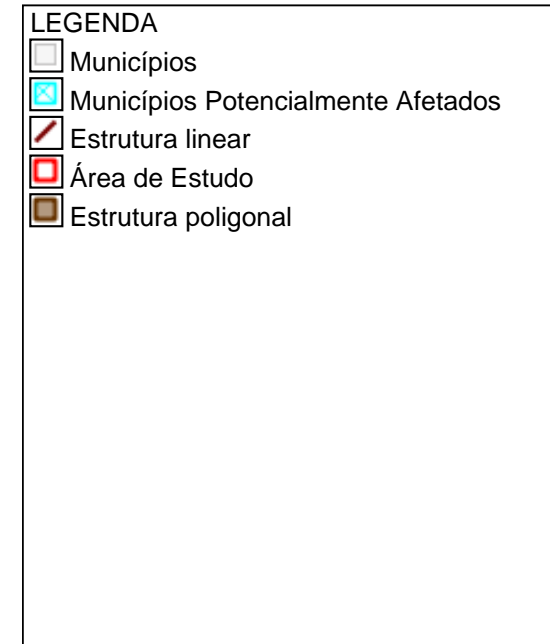
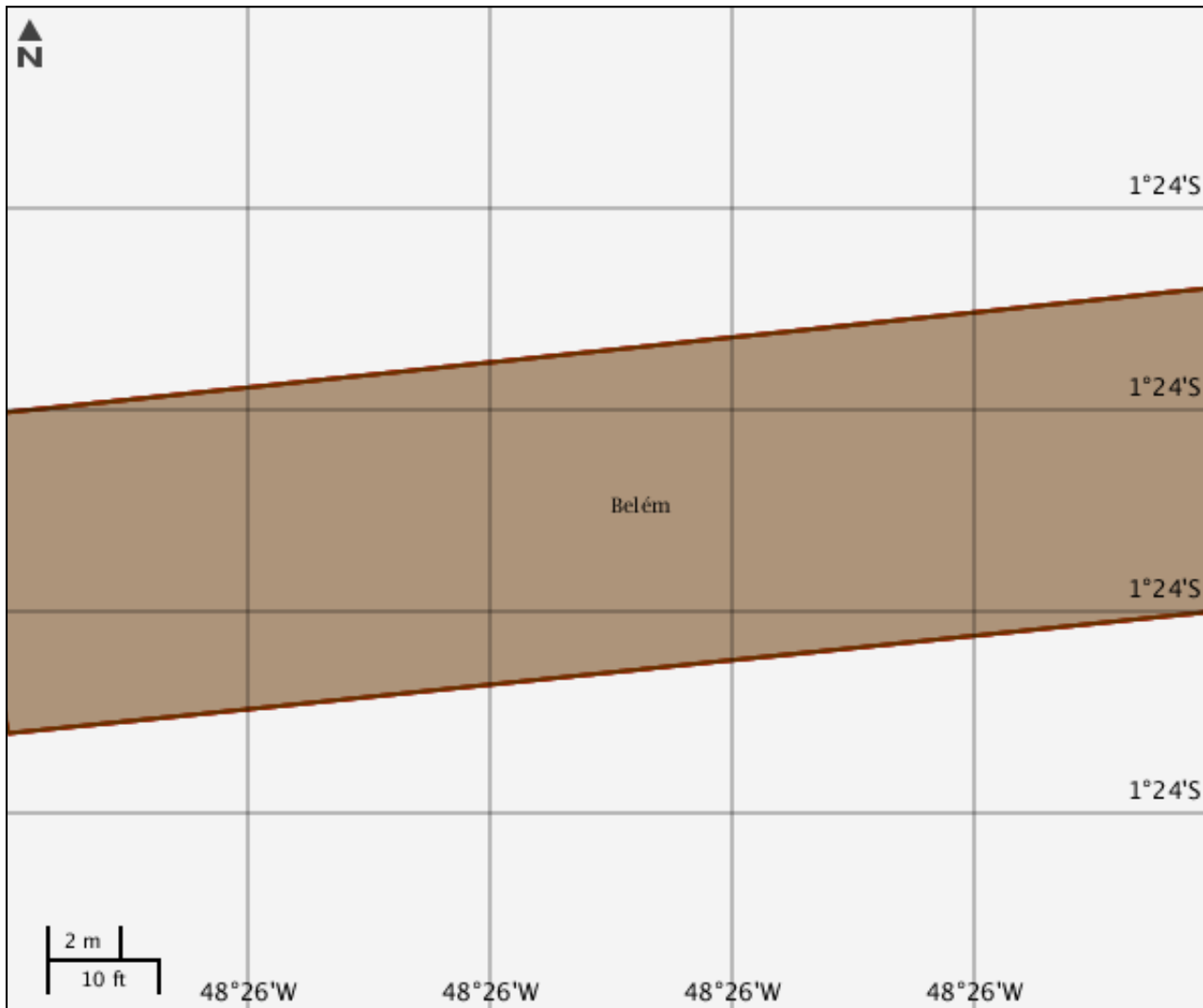
---

**Massa d'água**

---

Nenhum alvo potencial foi declarado pelo empreendedor para esse tema.

Mapa Temático Municípios





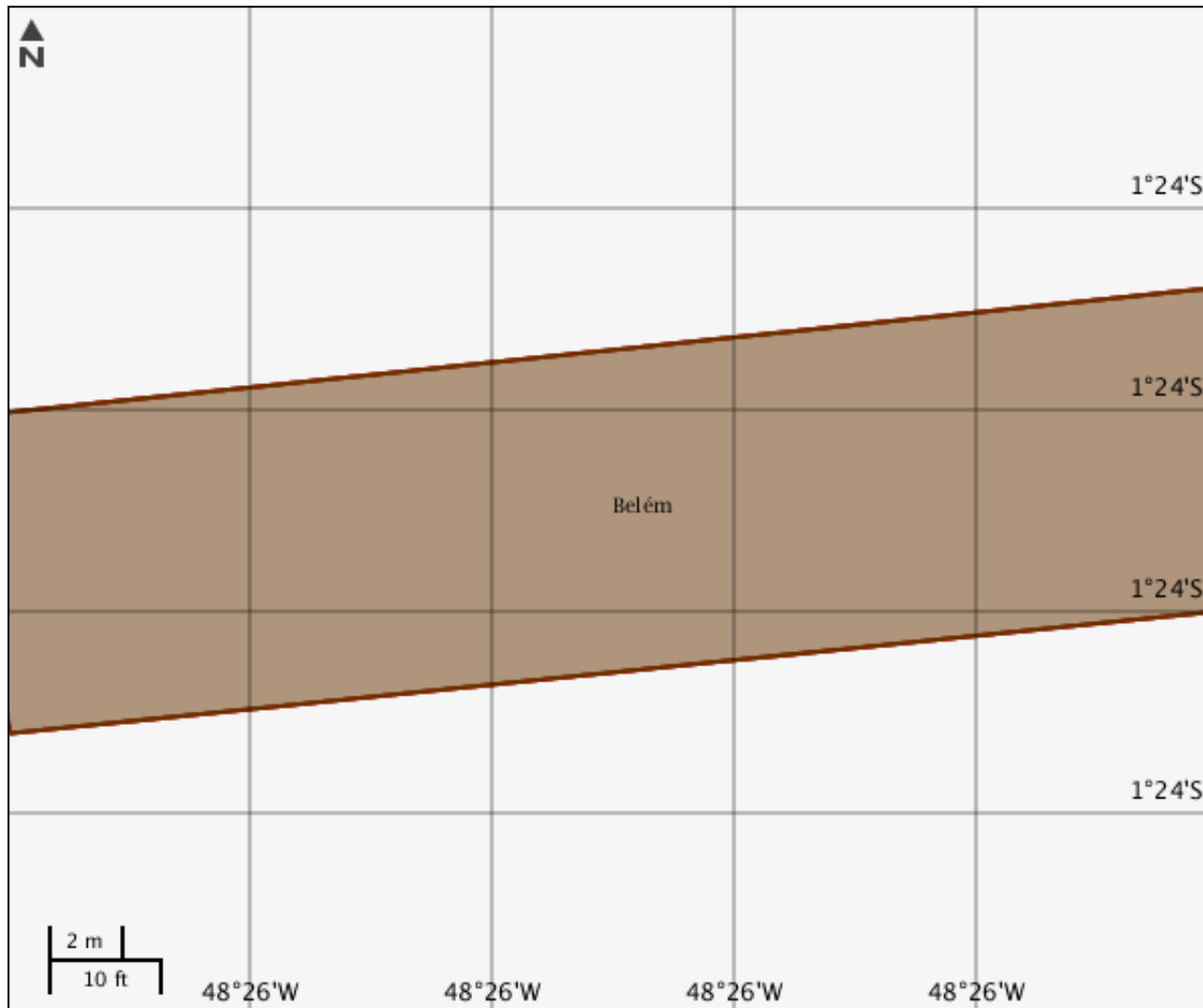
---

**Municípios**

---

Nenhum alvo potencial foi declarado pelo empreendedor para esse tema.

Mapa Temático Terras indígenas



**LEGENDA**

- Terras indígenas
- Terras indígenas Potencialmente Afetados
- Estrutura linear
- Área de Estudo
- Estrutura poligonal

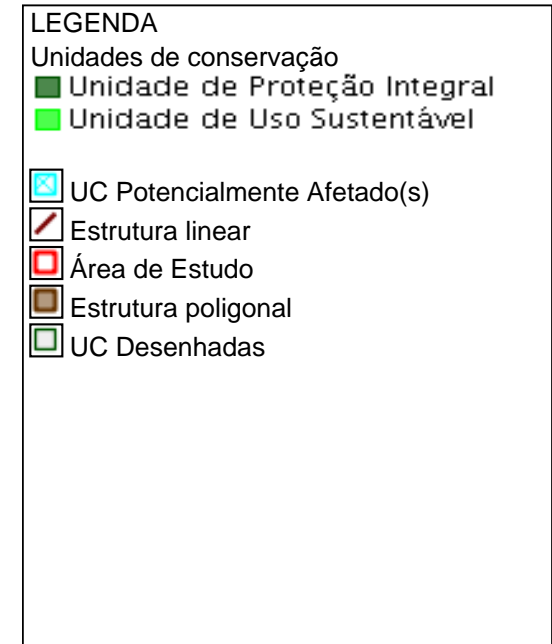
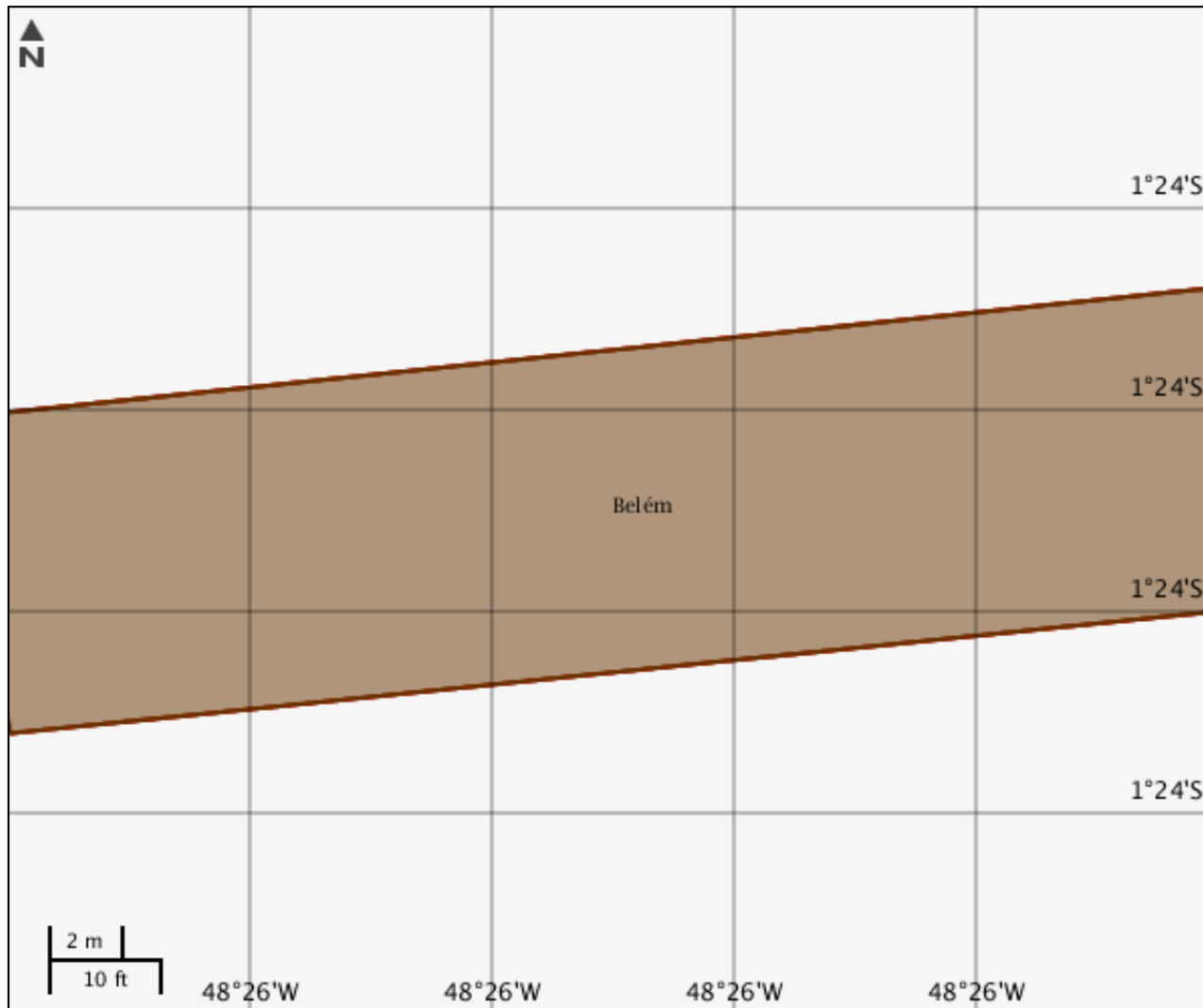
---

**Terras indígenas**

---

Nenhum alvo potencial foi declarado pelo empreendedor para esse tema.

Mapa Temático Unidades de conservação



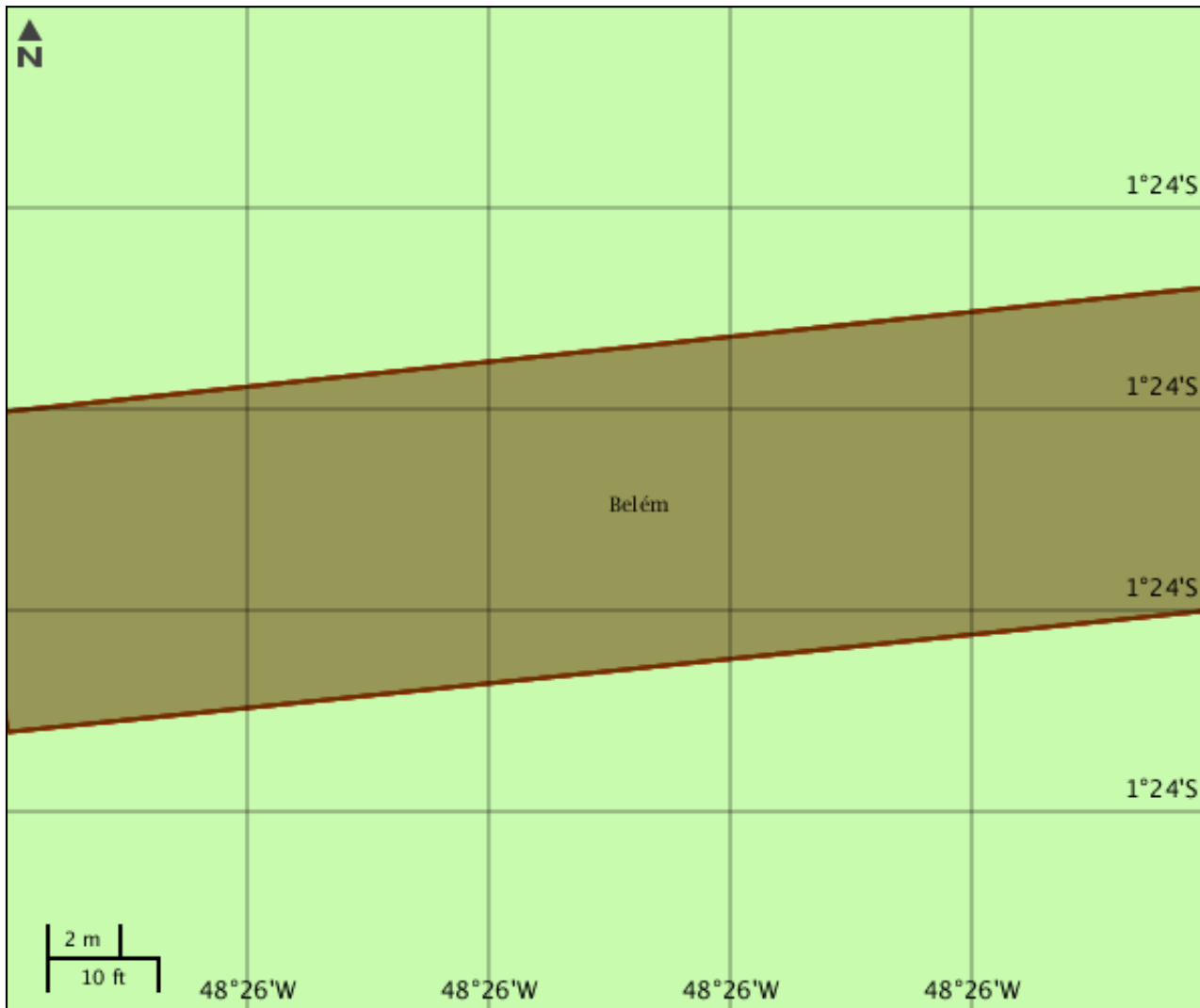
---

**Unidades de conservação**

---

Nenhum alvo potencial foi declarado pelo empreendedor para esse tema.

Mapa Temático Amazônia legal



**LEGENDA**

- Amazônia legal
- Amazônia legal Potencialmente Afetados
- Estrutura linear
- Área de Estudo
- Estrutura poligonal



**CARACTERIZAR ÁREA DE ESTUDO - QUESTIONÁRIO****Meio Biótico**

- Sim  Não - Poderá haver supressão de remanescentes de mata atlântica nativa no estágio primário ou nos estágios secundário inicial, médio e avançado de regeneração?
- Sim  Não - A área de estudo proposta abrange unidades de conservação instituídas pela União? (exceto em Áreas de Proteção Ambiental - APA, conforme Lei Complementar 140/2011)
- Sim  Não - Existem corredores ecológicos inseridos ou que atravessam os limites da área de estudo proposta?

**Meio Socioeconômico**

- Sim  Não - Há previsão de impacto (direto ou indireto) em Terras Indígenas, nos termos da legislação vigente?
- Sim  Não - Há previsão de impacto (direto ou indireto) em centro histórico tombado?
- Sim  Não - Poderá haver realocação de pessoas para a instalação ou operação do empreendimento?
- Sim  Não - Existe risco de impacto a sítios arqueológicos durante a instalação ou operação do empreendimento?
- Sim  Não - Há registro de focos de doenças endêmicas na área de estudo proposta?
- Sim  Não - Há previsão de impacto (direto ou indireto) em Terras Quilombolas, nos termos da legislação vigente?
- Sim  Não - Há previsão de impacto ambiental (direto ou indireto) em bens culturais acautelados em âmbito Federal, nos termos da legislação vigente?
- Sim  Não - Há previsão de impacto (direto ou indireto) em área urbana?
- Sim  Não - Há previsão de impacto (direto ou indireto) em centro histórico urbano?

**Meio Físico**

- Sim  Não - Há previsão de impacto (direto ou indireto) em meio aquático?
- Sim  Não - Há previsão de impacto (direto ou indireto) em Cavidades Naturais Subterrâneas?

**Outras Informações**

- Sim  Não - Este é um empreendimento destinado a pesquisar, lavrar, produzir, beneficiar, transportar, armazenar e dispor material radioativo, em qualquer estágio, ou que utilizem energia nuclear em qualquer de suas formas e aplicações, mediante parecer da Comissão Nacional de Energia Nuclear (Cnen)?
- Sim  Não - Este é um empreendimento de caráter militar? (Leis Complementares 097/1999 e 140/2011)





Este formulário de Solicitação de Licenciamento Ambiental (Ficha de Caracterização de Atividades - FCA) deve ser preenchido integralmente.

Todas as informações declaradas são de responsabilidade do empreendedor e empresa detentora da titularidade do empreendimento (CNPJ).

A omissão ou declaração falsa de informações impedirá a análise desta solicitação de licenciamento ambiental pelo IBAMA, sem prejuízo a outras penalidades previstas no Decreto-lei nº 2848/1940 (Código Penal) e Lei 9.605/1998 (Crimes Ambientais).

A Ficha de Caracterização de Atividades (FCA) é o documento eletrônico a ser preenchido para a Solicitação de Instauração de Processo de Licenciamento. A FCA não poderá ser editada após a confirmação de conclusão envio ao IBAMA.