



FICHA DE CARACTERIZAÇÃO DE ATIVIDADE - FCA

FCA nº : 130236/2016

Data do Protocolo da FCA : 04/07/2017

Nº Acompanhamento : 001595bb34853e07

DADOS DO INTERESSADO

Empreendedor: CATA

CNPJ: 15.689.185/0001-60

Razão Social: CATA TECIDOS E EMBALAGENS INDUSTRIAIS LTDA

Porte da Empresa: Porte Grande

CARACTERIZAÇÃO DO PROJETO


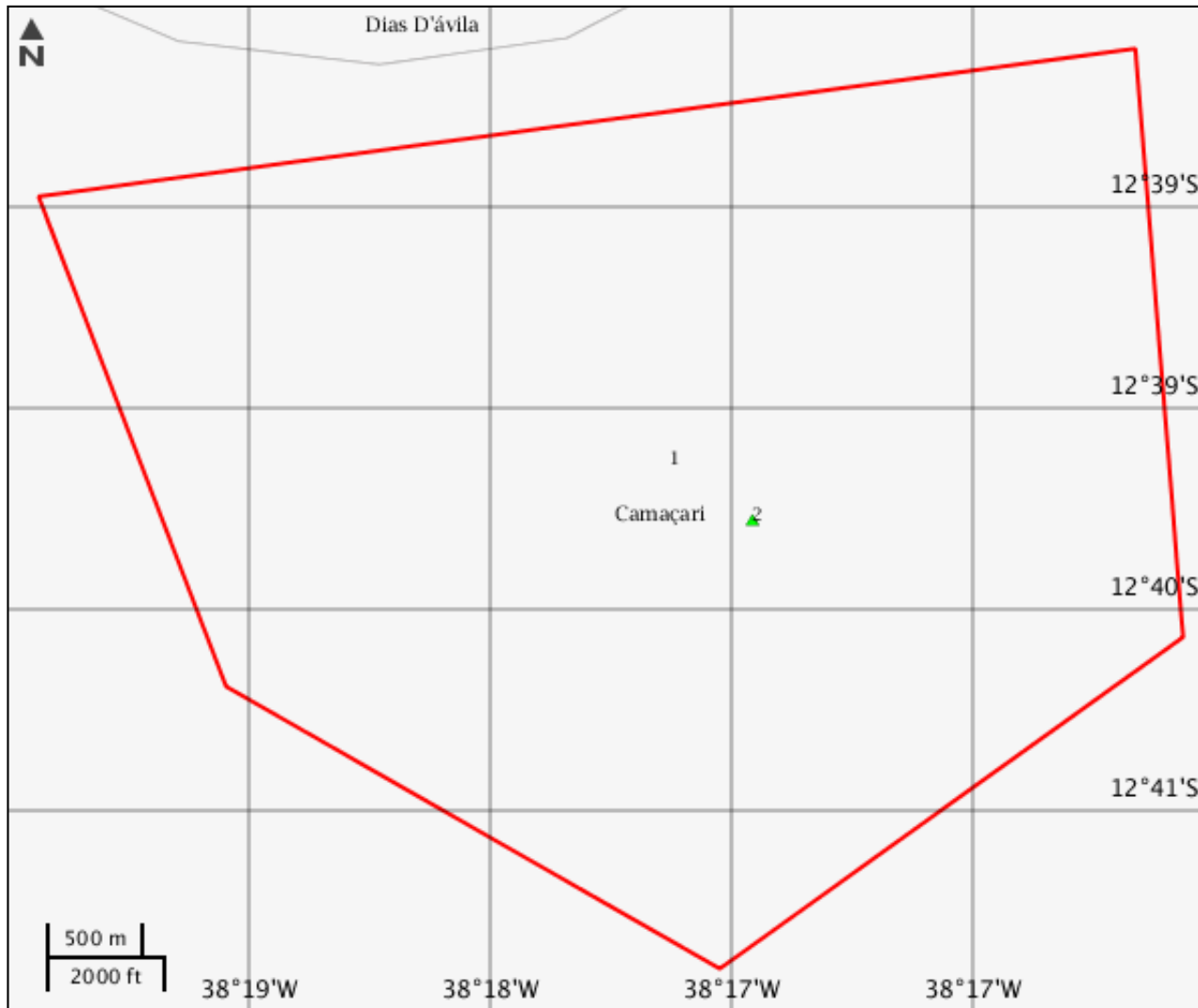
Setor: Nuclear/Radiativa

Tipologia: Instalação Nuclear/Radiativa

Nome do Empreendimento: CATA TECIDOS E EMBALAGENS INDUSTRIAIS
LTDA

Descrição do Projeto (Atividade/Empreendimento): Empreendimento em fase operacional do ramo de tecelagem que produz tecidos e embalagens industriais de polipropileno e polietileno, destinadas para armazenamento e transporte de fertilizantes, grãos, pós, etc. e tecidos especiais utilizados em impermeabilizações. A atividade industrial está localizada no Pólo Petroquímico de Camaçari, Bahia. A instalação utiliza a prática de medidores nucleares de espessura para controle dos processos de produção de filmes de polipropileno onde são empregadas fontes seladas: fonte de Kr-85 com atividade de 200 mCi e quatro fontes de Am-241 com atividade de 150 mCi cada uma. A instalação possui Licença de operação da CNEN sob a matrícula 15.219 válida até novembro de 2017, quando deverá solicitar a sua renovação.

LOCALIZAÇÃO DO EMPREENDIMENTO E DA ÁREA DE ESTUDO PROPOSTA



ELEMENTOS DO PROJETO**Área de Estudo**

Estrutura 1

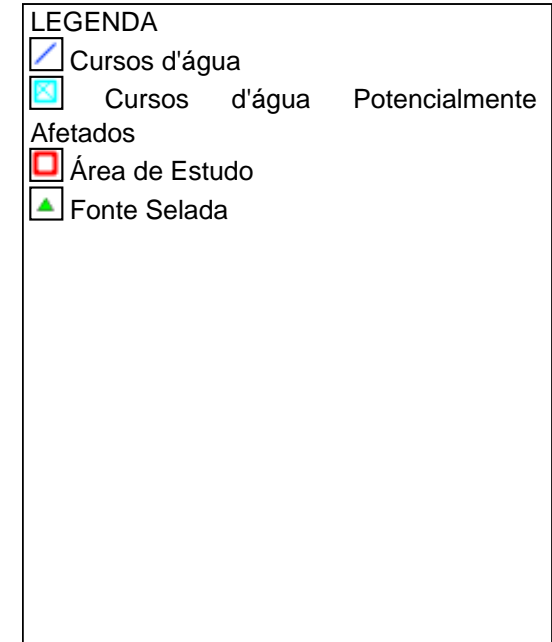
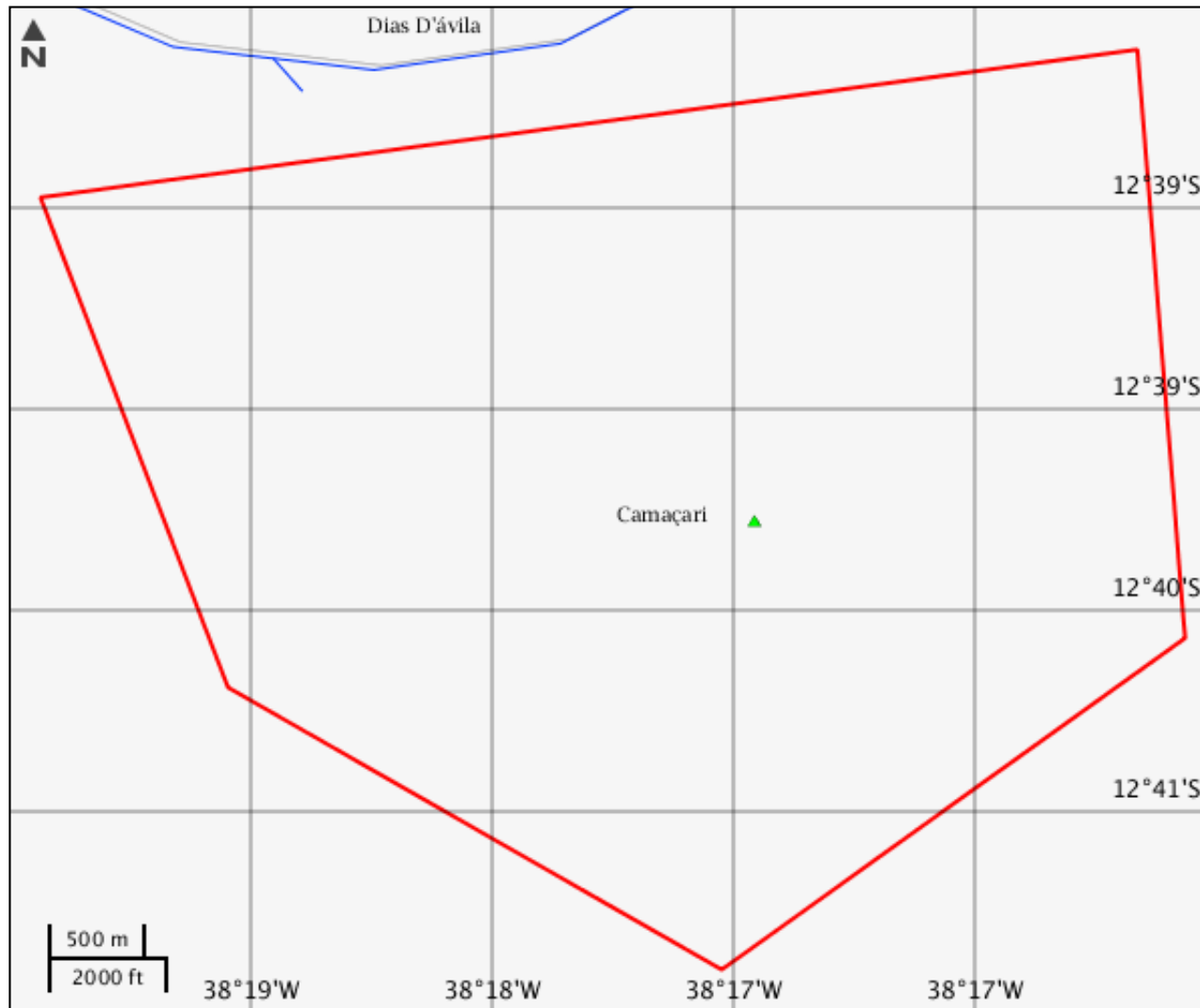
Fonte Selada

Estrutura 2

Grupo CNEN	Geração de rejeito	Desc rejeito radiativo	Desc rejeito não radiativo
Grupo 3	Não gera rejeito ou resíduo radioativo		
Tipo intervenção	Situação	-	-
Manutenção	Em operação	-	-

CARACTERIZAR ÁREA DE ESTUDO - MAPAS TEMÁTICOS


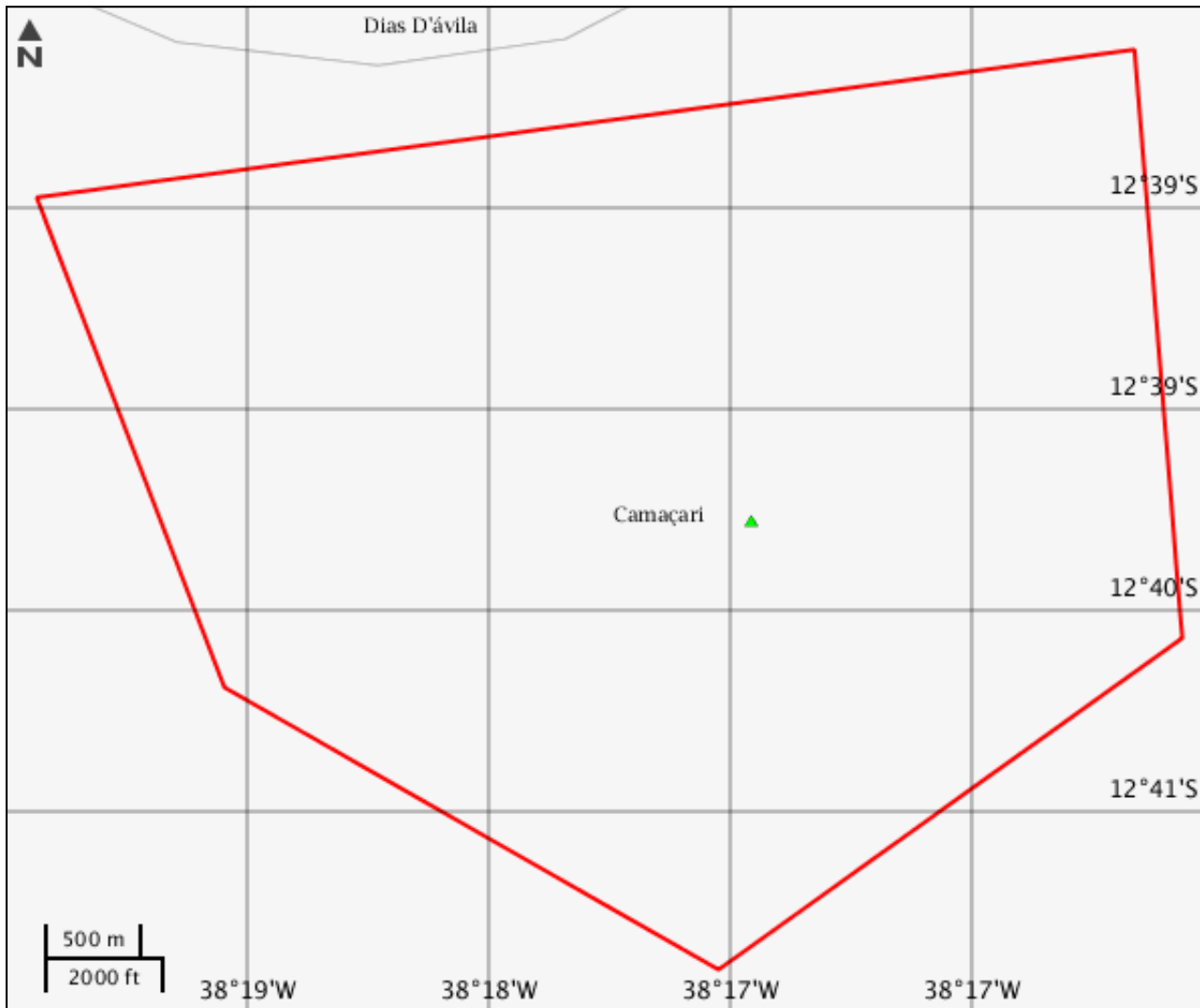
Mapa Temático Cursos d'água



Cursos d'água

Nenhum alvo potencial foi declarado pelo empreendedor para esse tema.


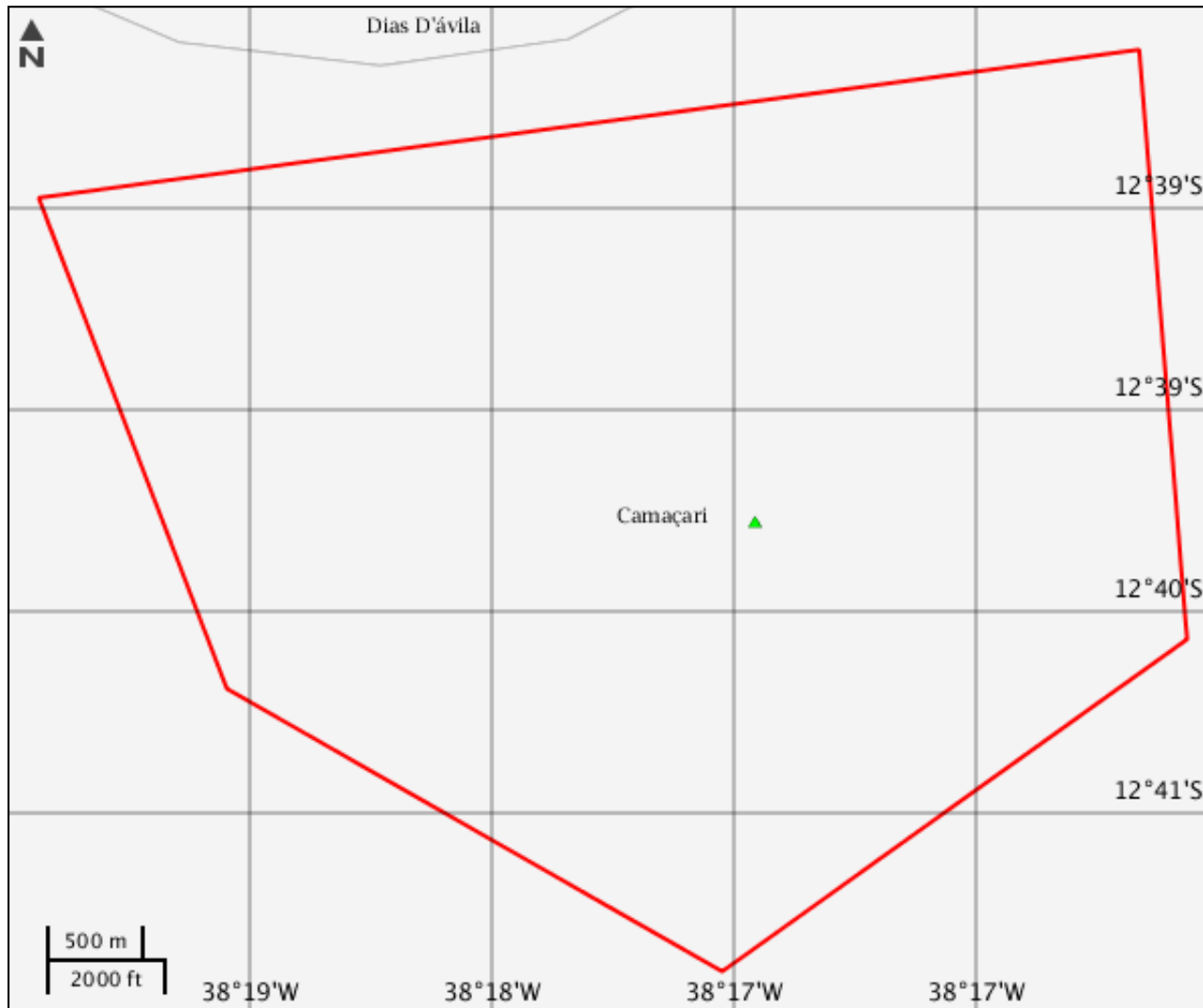
Mapa Temático Massa d'água



Massa d'água

Nenhum alvo potencial foi declarado pelo empreendedor para esse tema.

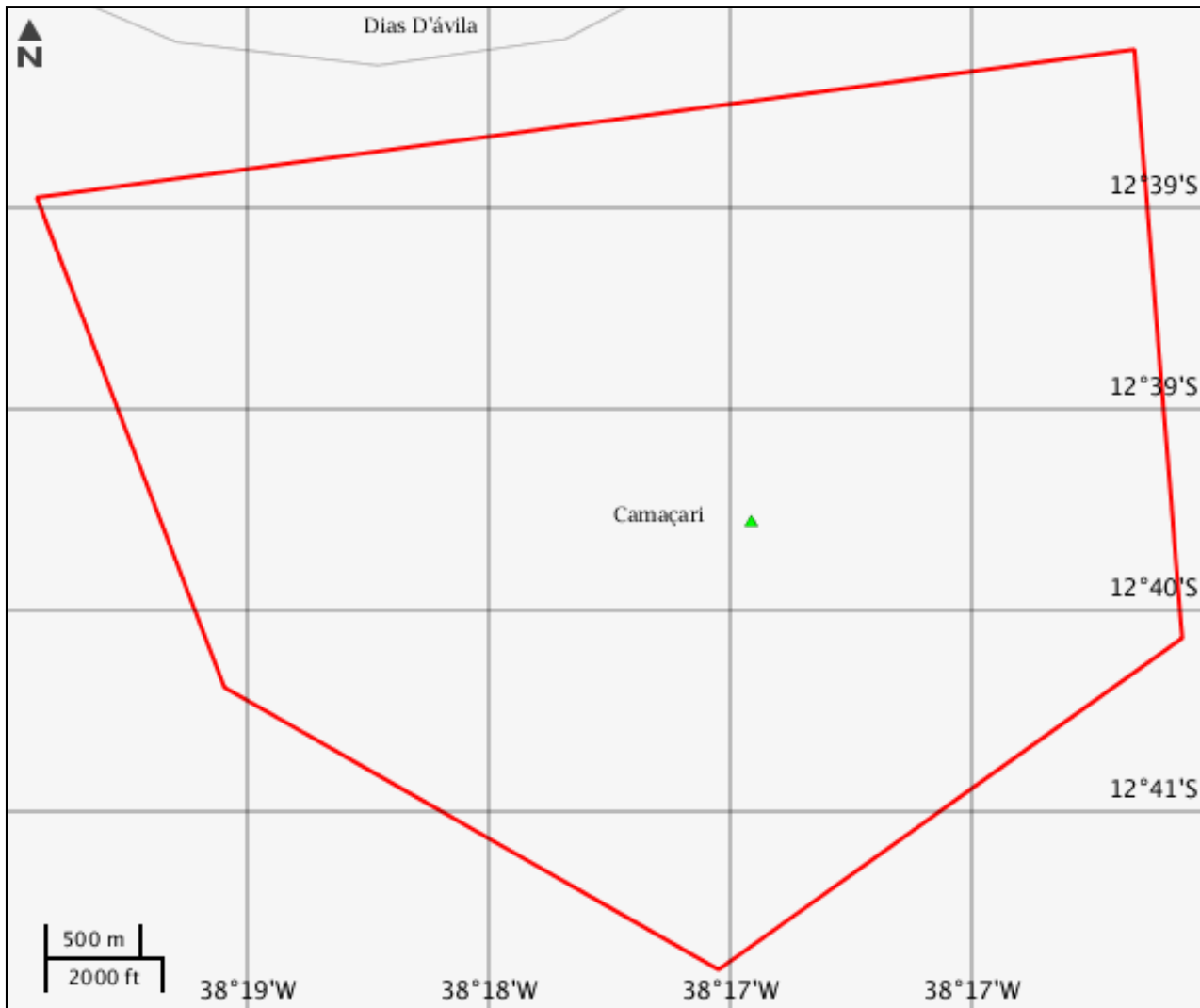
Mapa Temático Municípios







Municípios

Nenhum alvo potencial foi declarado pelo empreendedor para esse tema.

Mapa Temático Terras indígenas



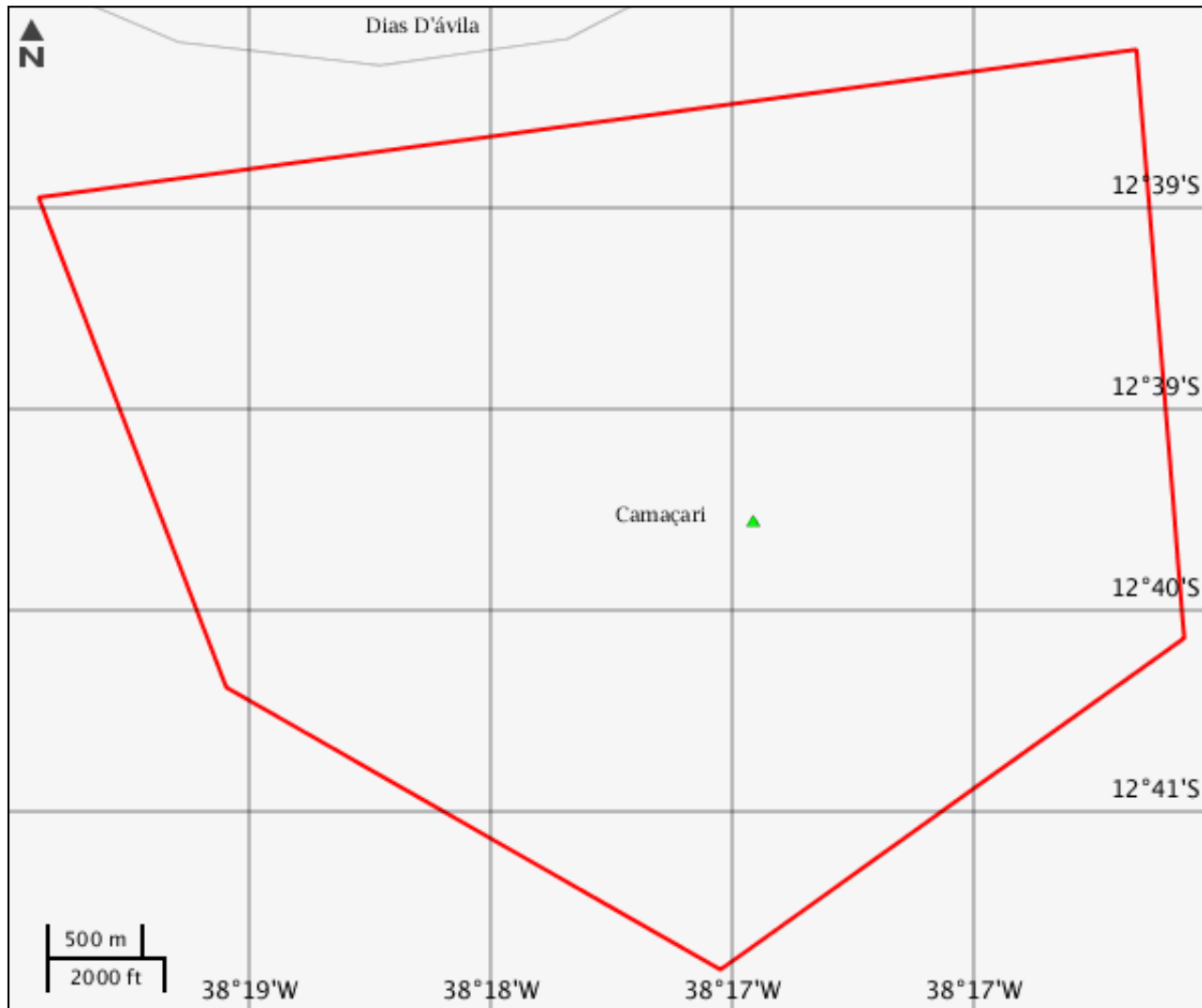
LEGENDA

-  Terras indígenas
-  Terras indígenas Potencialmente Afetados
-  Área de Estudo
-  Fonte Selada

Terras indígenas

Nenhum alvo potencial foi declarado pelo empreendedor para esse tema.

Mapa Temático Unidades de conservação



LEGENDA

Unidades de conservação

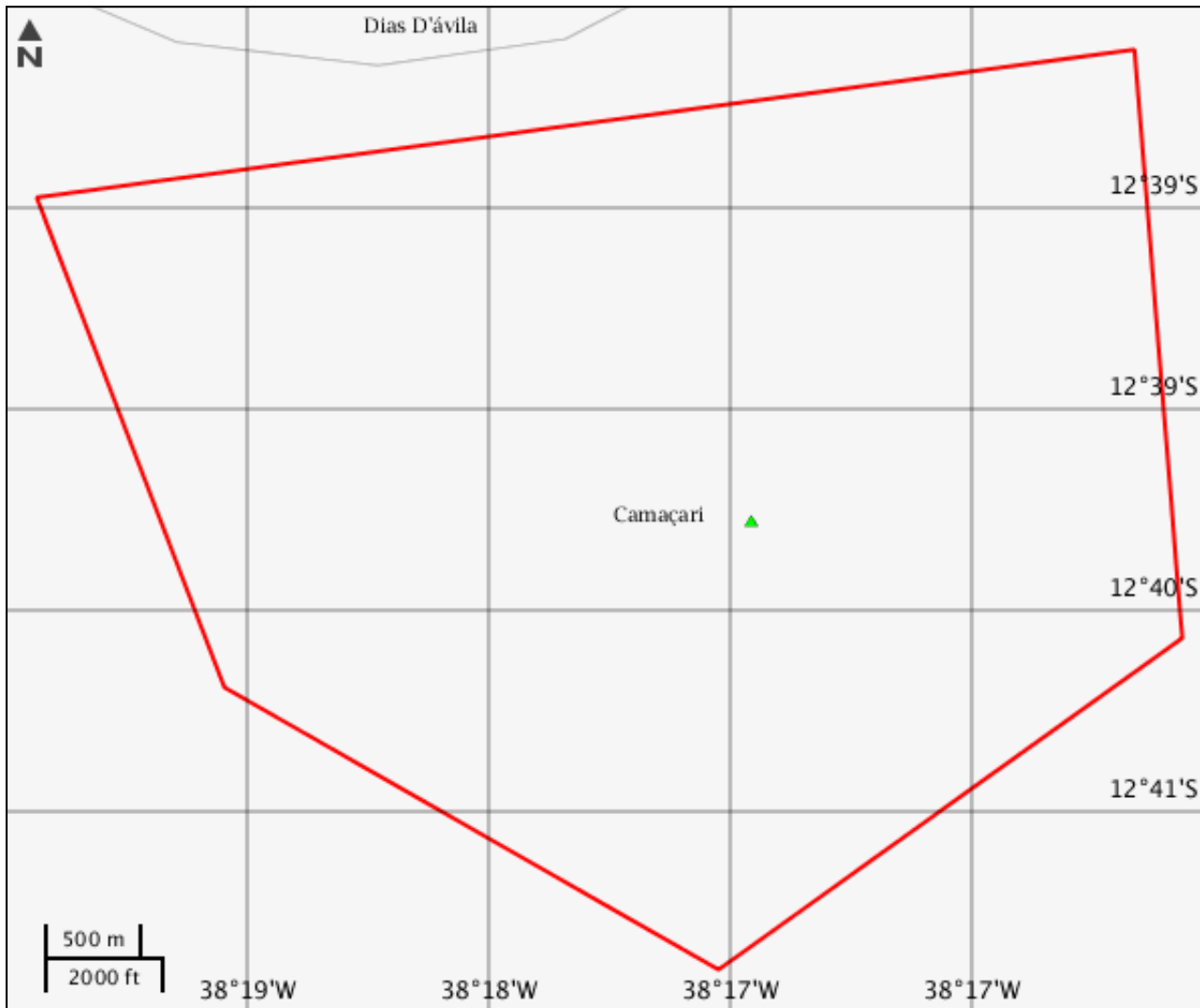
- Unidade de Proteção Integral
- Unidade de Uso Sustentável

 UC Potencialmente Afetado(s)
 Área de Estudo
▲ Fonte Selada
 UC Desenhadas

Unidades de conservação

Nenhum alvo potencial foi declarado pelo empreendedor para esse tema.

Mapa Temático Amazônia legal



LEGENDA

- Amazônia legal
- Amazônia legal Potencialmente Afetados
- Área de Estudo
- Fonte Selada

CARACTERIZAR ÁREA DE ESTUDO - QUESTIONÁRIO**Meio Biótico**

- Sim Não - Há previsão de supressão de vegetação nativa na área do empreendimento?
- Sim Não - Há previsão de supressão de vegetação primária ou secundária em estágio avançado de regeneração da Mata Atlântica?
- Sim Não - Há previsão de impacto ambiental (direto ou indireto) à unidades de conservação de proteção integral, nos termos da legislação vigente?
- Sim Não - Há previsão de impacto ambiental (direto ou indireto) à sítios de reprodução e descanso identificados nas rotas de aves migratórias; endemismo restrito e espécies ameaçadas de extinção reconhecidas oficialmente?
- Sim Não - Há previsão de impacto ambiental (direto ou indireto) à sítios de reprodução e descanso identificados nas rotas de aves migratórias; endemismo restrito e espécies ameaçadas de extinção reconhecidas oficialmente?
- Sim Não - Há previsão de supressão de vegetação primária ou secundária em estágio avançado de regeneração da Mata Atlântica?
- Sim Não - Há previsão de supressão de vegetação nativa na área do empreendimento?
- Sim Não - Há previsão de impacto ambiental (direto ou indireto) à unidades de conservação de proteção integral, nos termos da legislação vigente?

Meio Socioeconômico

- Sim Não - O empreendimento está contido em área urbana?
- Sim Não - Há previsão de impacto ambiental (direto ou indireto) à grupos quilombolas, nos termos da legislação vigente?
- Sim Não - Há previsão de impacto ambiental (direto ou indireto) à bens culturais acautelados, nos termos da legislação vigente?
- Sim Não - Há previsão de impacto socioambiental (direto ou indireto) nas atividades tradicionais, culturais, sociais, econômicas ou de lazer?
- Sim Não - Há previsão de remoção de população que implique na inviabilização da comunidade?
- Sim Não - O empreendimento está localizado em Município pertencentes às áreas de risco ou endêmicas para malária?
- Sim Não - Há previsão de impacto ambiental (direto ou indireto) à grupos indígenas, nos termos da legislação vigente?
- Sim Não - Há previsão de impacto ambiental (direto ou indireto) à bens culturais acautelados, nos termos da legislação vigente?
- Sim Não - Há previsão de impacto ambiental (direto ou indireto) à grupos indígenas, nos termos da legislação vigente?
- Sim Não - O empreendimento está contido em área urbana?
- Sim Não - O empreendimento está localizado em Município pertencentes às áreas de risco ou endêmicas para malária?
- Sim Não - Há previsão de remoção de população que implique na inviabilização da comunidade?
- Sim Não - Há previsão de impacto socioambiental (direto ou indireto) nas atividades tradicionais, culturais, sociais, econômicas ou de lazer?
- Sim Não - Há previsão de impacto ambiental (direto ou indireto) à grupos quilombolas, nos termos da legislação vigente?

Meio Físico

- Sim Não - Há registros de ocorrência de sismos na região do empreendimento?
- Sim Não - Há registros de dados meteorológicos e/ou da qualidade do ar na região do empreendimento?
- Sim Não - Há previsão de impacto ambiental (direto ou indireto) em cavidades naturais subterrâneas pela implantação do empreendimento e instalações associadas?
- Sim Não - Há registros de ocorrência de sismos na região do empreendimento?
- Sim Não - Há previsão de impacto ambiental (direto ou indireto) em cavidades naturais subterrâneas pela implantação do empreendimento e instalações associadas?
- Sim Não - Há registros de dados meteorológicos e/ou da qualidade do ar na região do empreendimento?

Outras Informações

- Sim Não - A instalação radiativa pertence aos grupos ou subgrupos 2 ou 3, conforme classificação da Norma CNEN 6.02?
- Sim Não - A instalação radiativa pertence aos grupos ou subgrupos 7, 7C ou 7D, conforme classificação da Norma CNEN 6.02?
- Sim Não - A instalação radiativa está em fase de descomissionamento?
- Sim Não - Há previsão de geração de resíduo ou rejeito radioativo decorrente da operação ou manutenção da fonte radioativa?
- Sim Não - Há previsão de geração de resíduo ou rejeito radioativo decorrente da instalação da fonte radioativa?
- Sim Não - Há previsão de geração de resíduo ou rejeito radioativo decorrente do descomissionamento da fonte radioativa?
- Sim Não - Há previsão de geração de resíduo ou rejeito NÃO radioativo decorrente da operação ou manutenção da fonte radioativa?
- Sim Não - Há previsão de geração de resíduo ou rejeito NÃO radioativo decorrente da instalação da fonte radioativa?
- Sim Não - Há previsão de geração de resíduo ou rejeito NÃO radioativo decorrente do descomissionamento da fonte radioativa?
- Sim Não - A Instalação Radioativa está em fase de regularização ambiental de atividades e/ou processos radioativos de Instalações Radiativa/Nuclear, nos termos da IN IBAMA n. 1, de 23/02/16?
- Sim Não - A instalação Radioativa contém estruturas enquadradas em mais de um procedimento de licenciamento? (Art.23, cap. IV, IN 1, de 23/02/16)
- Sim Não - A instalação radiativa pertence aos grupos 1 ou 8, conforme classificação da Norma CNEN 6.02?
- Sim Não - A instalação radiativa pertence aos grupos ou subgrupos 4, 5 ou 6, conforme classificação da Norma CNEN 6.02?

INFORMAÇÕES COMPLEMENTARES

Processos Existentes em Órgãos Federais**Instituição** : Comissão Nacional de Energia nuclear - CNEN**Nº Processo** : 01341.002829/2010

Documentos Autorizativos				
Tipo Documento	Nº Documento	Data de Emissão	Data de Vencimento	Data de Observações
Ofício de Autorização	7417/2013	30/12/2013	30/11/2017	Autorização dada para operar, sob o ponto de vista da radioproteção, na área de Medidores Nucleares Fixos, utilizando Fontes Radioativas Seladas.

Este formulário de Solicitação de Licenciamento Ambiental (Ficha de Caracterização de Atividades - FCA) deve ser preenchido integralmente.

Todas as informações declaradas são de responsabilidade do empreendedor e empresa detentora da titularidade do empreendimento (CNPJ).

A omissão ou declaração falsa de informações impedirá a análise desta solicitação de licenciamento ambiental pelo IBAMA, sem prejuízo a outras penalidades previstas no Decreto-lei nº 2848/1940 (Código Penal) e Lei 9.605/1998 (Crimes Ambientais).

A Ficha de Caracterização de Atividades (FCA) é o documento eletrônico a ser preenchido para a Solicitação de Instauração de Processo de Licenciamento. A FCA não poderá ser editada após a confirmação de conclusão envio ao IBAMA.