



FICHA DE CARACTERIZAÇÃO DE ATIVIDADE - FCA

FCA nº : 110493/2015

Data do Protocolo da FCA : 03/08/2020

Nº Acompanhamento : 0015f2852fb8816f

DADOS DO INTERESSADO

Empreendedor: DNIT

CNPJ: 04.892.707/0001-00

Razão Social: DNIT-DEPARTAMENTO NACIONAL DE INFRAEST DE
TRANSPORTES

Porte da Empresa: Entidade Pública

CARACTERIZAÇÃO DO PROJETO


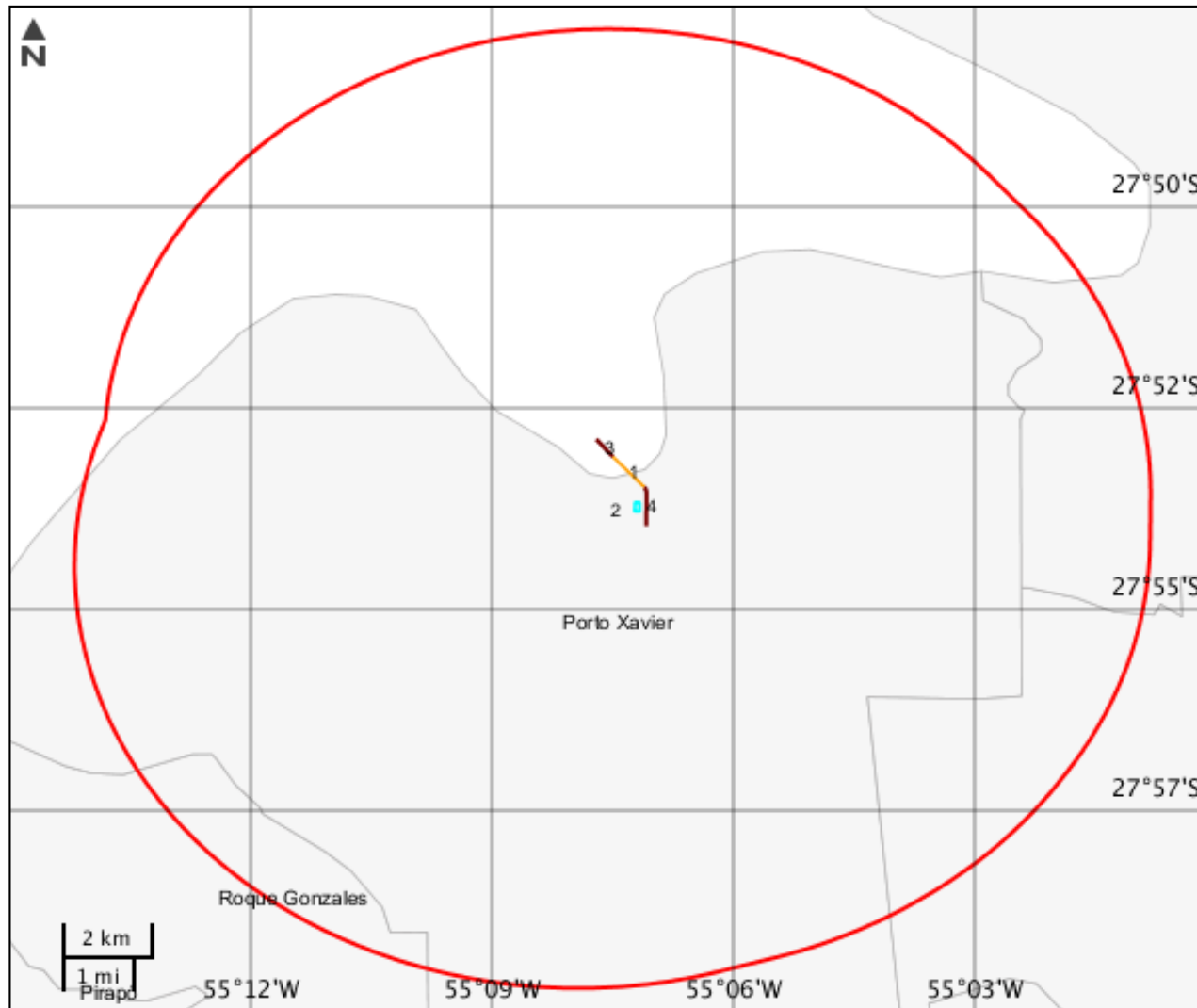
Setor: Transporte

Tipologia: Estruturas Rodoviárias

Nome do Empreendimento: BR-392/RS - Ponte Internacional Porto Xavier/BR -
San Xavier/AR

Descrição do Projeto (Atividade/Empreendimento): Implantação de Ponte Internacional Porto Xavier (Brasil) / San Xavier (Argentina), acessos - margem Brasil e margem Argentina e infraestrutura completa para execução dos Complexo Integrado de Fronteira (Aduana), na Rodovia BR-392/RS.

LOCALIZAÇÃO DO EMPREENDIMENTO E DA ÁREA DE ESTUDO PROPOSTA



ELEMENTOS DO PROJETO

Área de Estudo

Estrutura 2

Edificação Rodoviária

Estrutura 5

Nome	Tipo	Descrição	Área (m²)
Aduana	Outros	Aduana Brasileira	15659,8
Km	Rodovia vinculada	Cod. trecho rodoviário	Tipo intervenção
0	BR-392/RS	392BRS0470	Implantação
Situação	-	-	-
Em projeto	-	-	-

Ponte rodoviária

Estrutura 1

Nome	Extensão (m)	Largura (m)	Km inicial
Ponte Internacional	950	16,2	0
Km final	Modal	Qtd. pista	Qtd. faixa rolagem
,95	Rodoviário	1	2
Curso d água	Rodovia vinculada	Cod. trecho rodoviário	Tipo intervenção
Rio Uruguai	BR-392/RS	392BRS0470	Implantação
Situação	-	-	-
Em projeto	-	-	-

Trecho Rodoviário

Estrutura 3

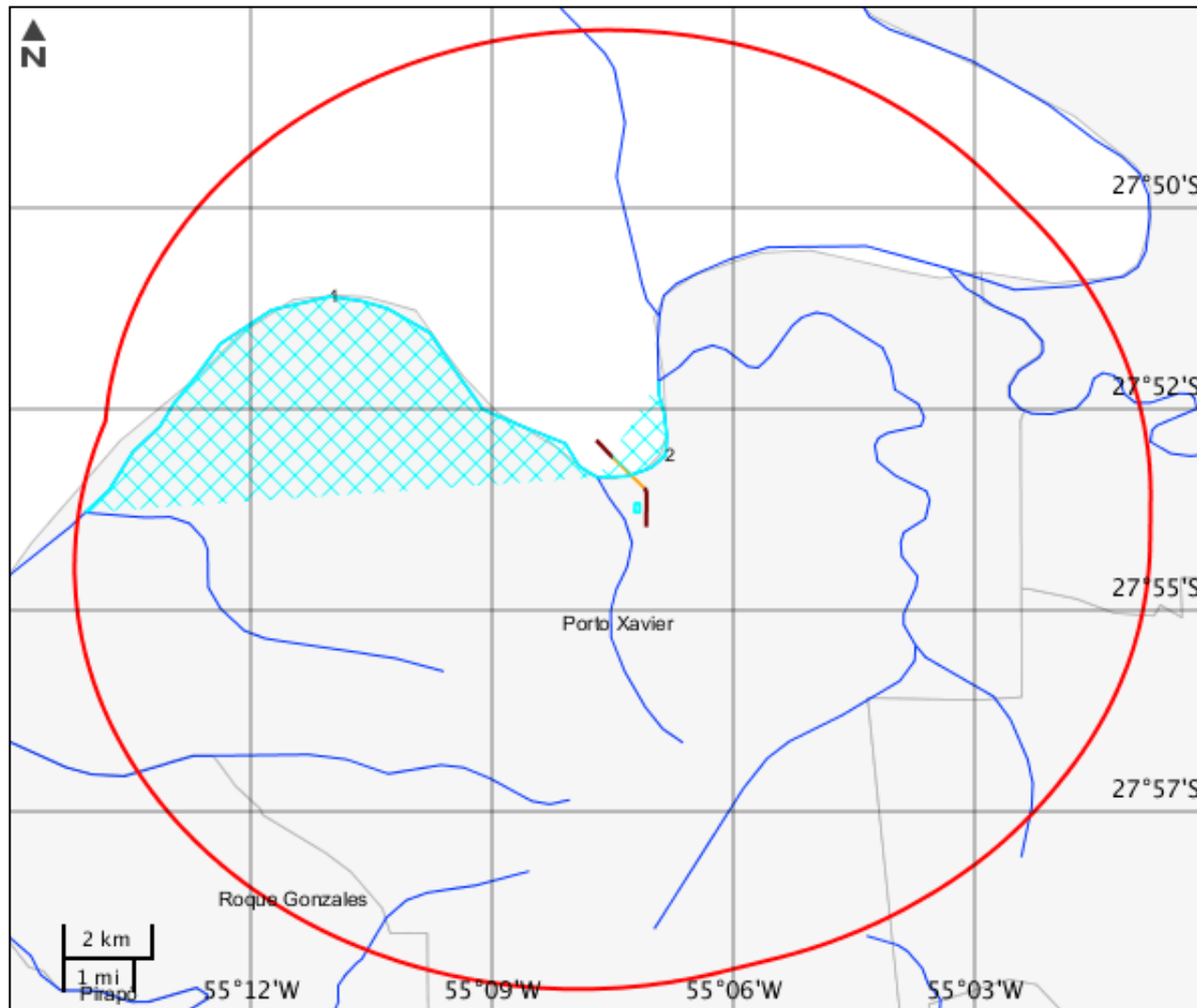
Nome	Extensão (m)	Largura (m)	Km inicial
Acesso Argentina	500	13,3	0
Km final	Qtd. pista	Qtd. faixa rolagem	Jurisdição

,5	2	2	Estadual
Variante contorno?	Tipo divisão pista	Desc divisão	Nome Rodovia
Não	Não apresenta barreira/divisão		BR-392/RS
Cod. trecho rodoviário	Tipo intervenção	Situação	-
392BRS0470	Implantação	Em operação	-







Estrutura 4			
Nome	Extensão (m)	Largura (m)	Km inicial
Acesso Brasil	900	13,3	0
Km final	Qtd. pista	Qtd. faixa rolagem	Jurisdição
,9	2	2	Estadual
Variante contorno?	Tipo divisão pista	Desc divisão	Nome Rodovia
Não	Não apresenta barreira/divisão		BR-392/RS
Cod. trecho rodoviário	Tipo intervenção	Situação	-
392BRS0470	Implantação	Em operação	-

CARACTERIZAR ÁREA DE ESTUDO - MAPAS TEMÁTICOS

Mapa Temático Cursos d'água



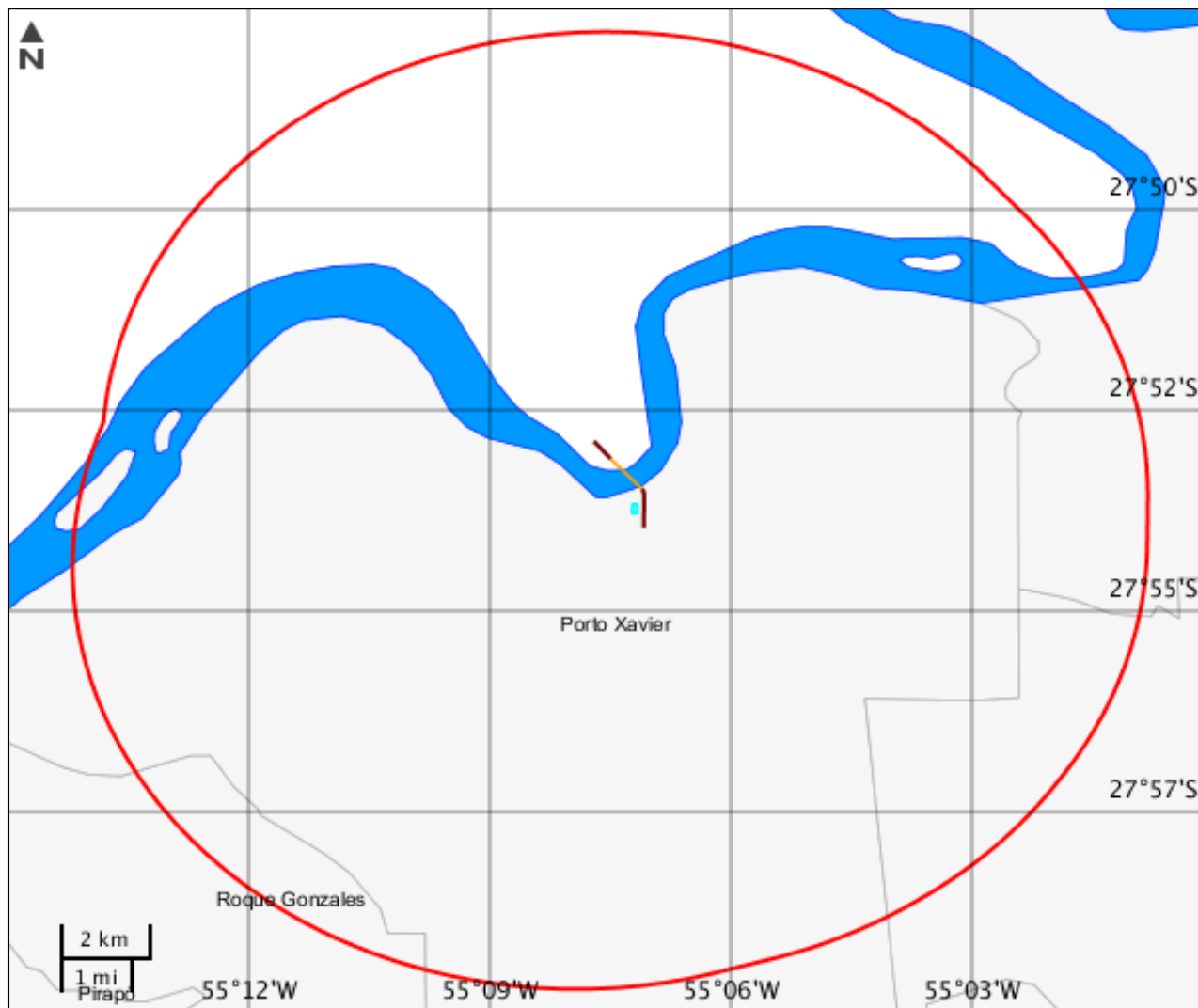
LEGENDA

-  Cursos d'água
-  Cursos d'água Potencialmente Afetados
-  Ponte rodoviária
-  Área de Estudo
-  Trecho Rodoviário
-  Edificação Rodoviária







Cursos d'água

	Nome do corpo d'água	Nome completo	Tipo de corpo d'água
1	Uruguai	Rio Uruguai	Rio
2	Uruguai	Rio Uruguai	Rio

Mapa Temático Massa d'água




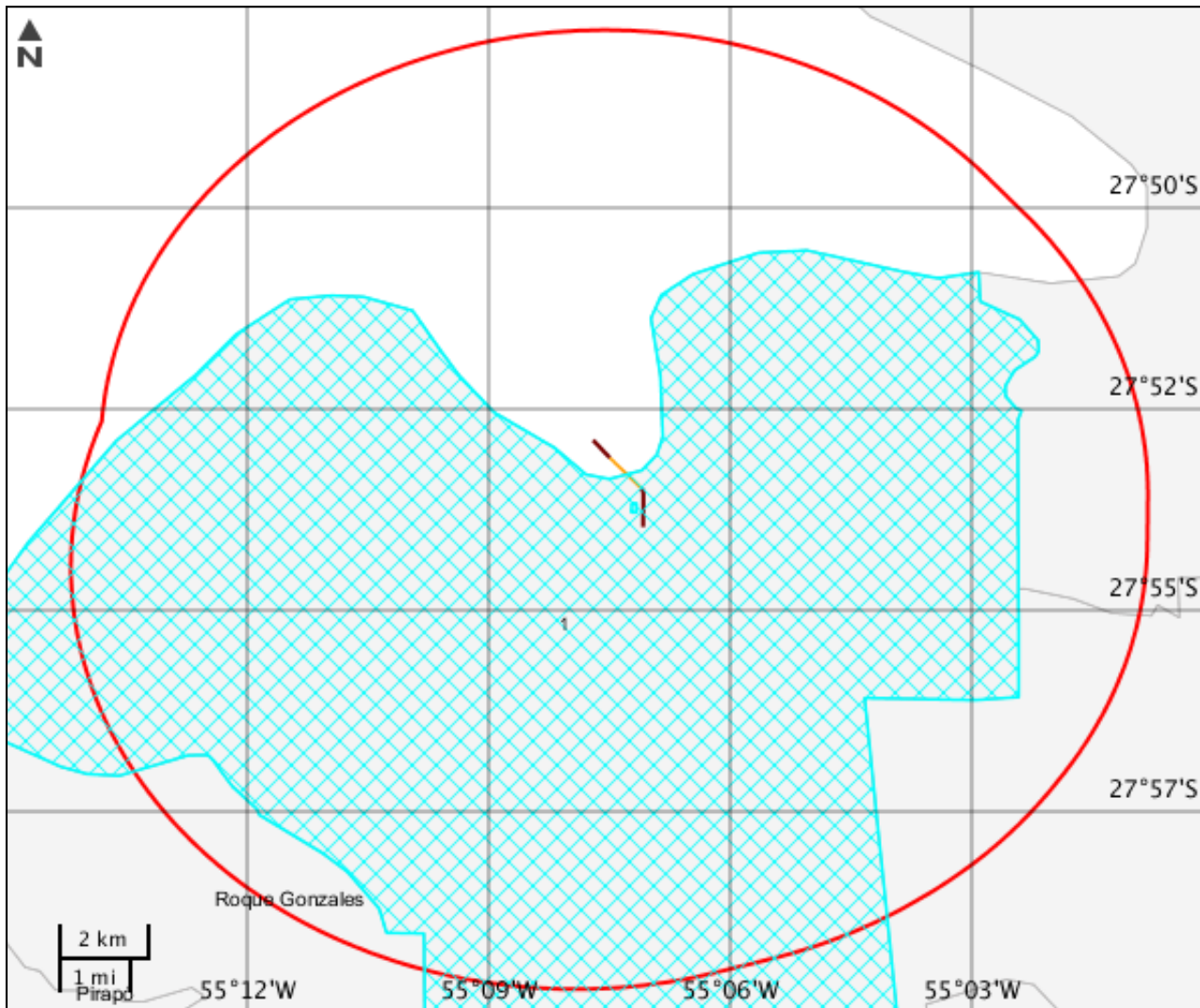
LEGENDA

-  Massa d'água
-  Massa d'água Potencialmente Afetados
-  Ponte rodoviária
-  Área de Estudo
-  Trecho Rodoviário
-  Edificação Rodoviária

Massa d'água

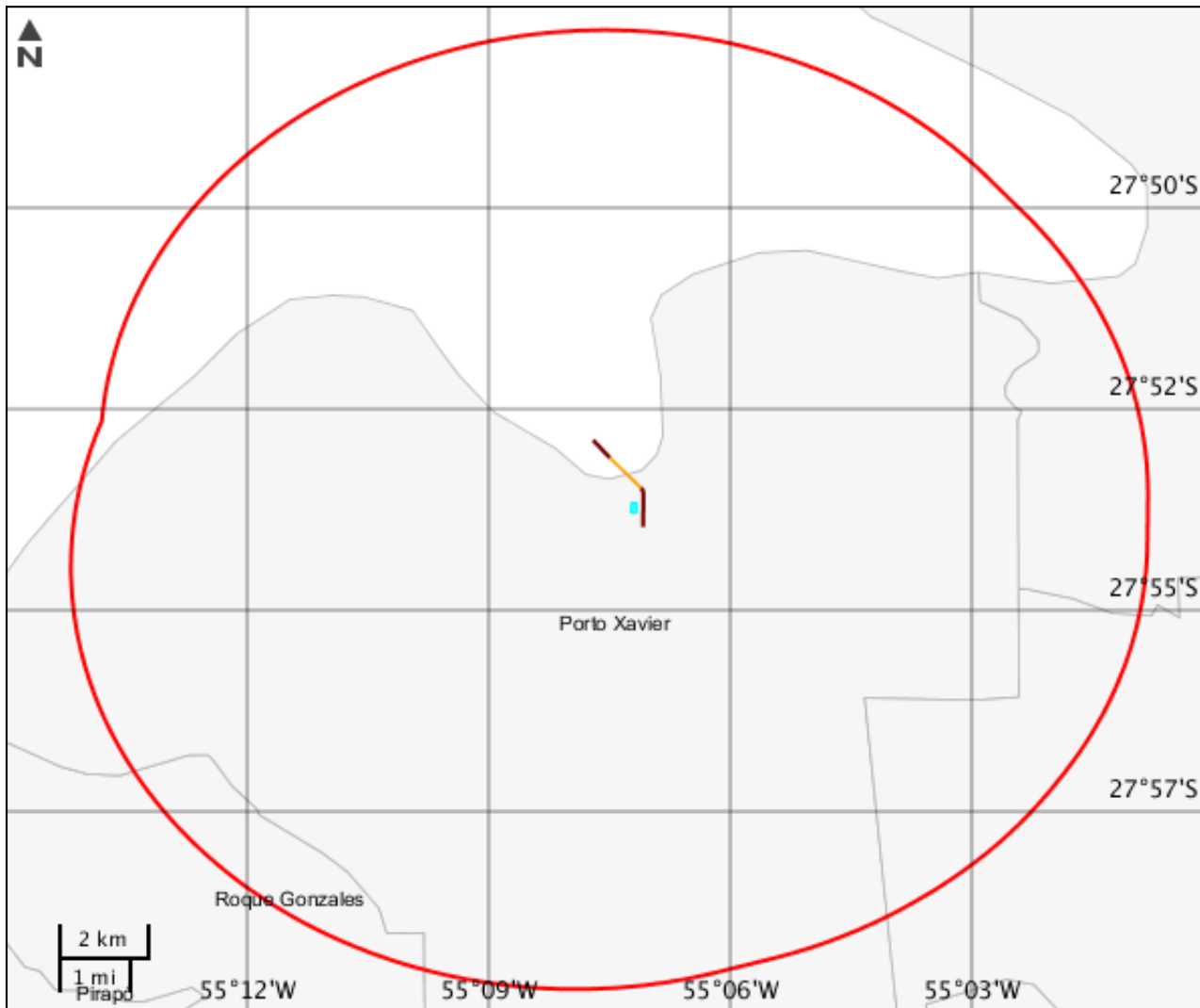
Nenhum alvo potencial foi declarado pelo empreendedor para esse tema.

Mapa Temático Municípios



Municípios			
	Código município	Nome	Sigla UF
1	4315107	Porto Xavier	RS

Mapa Temático Terras indígenas



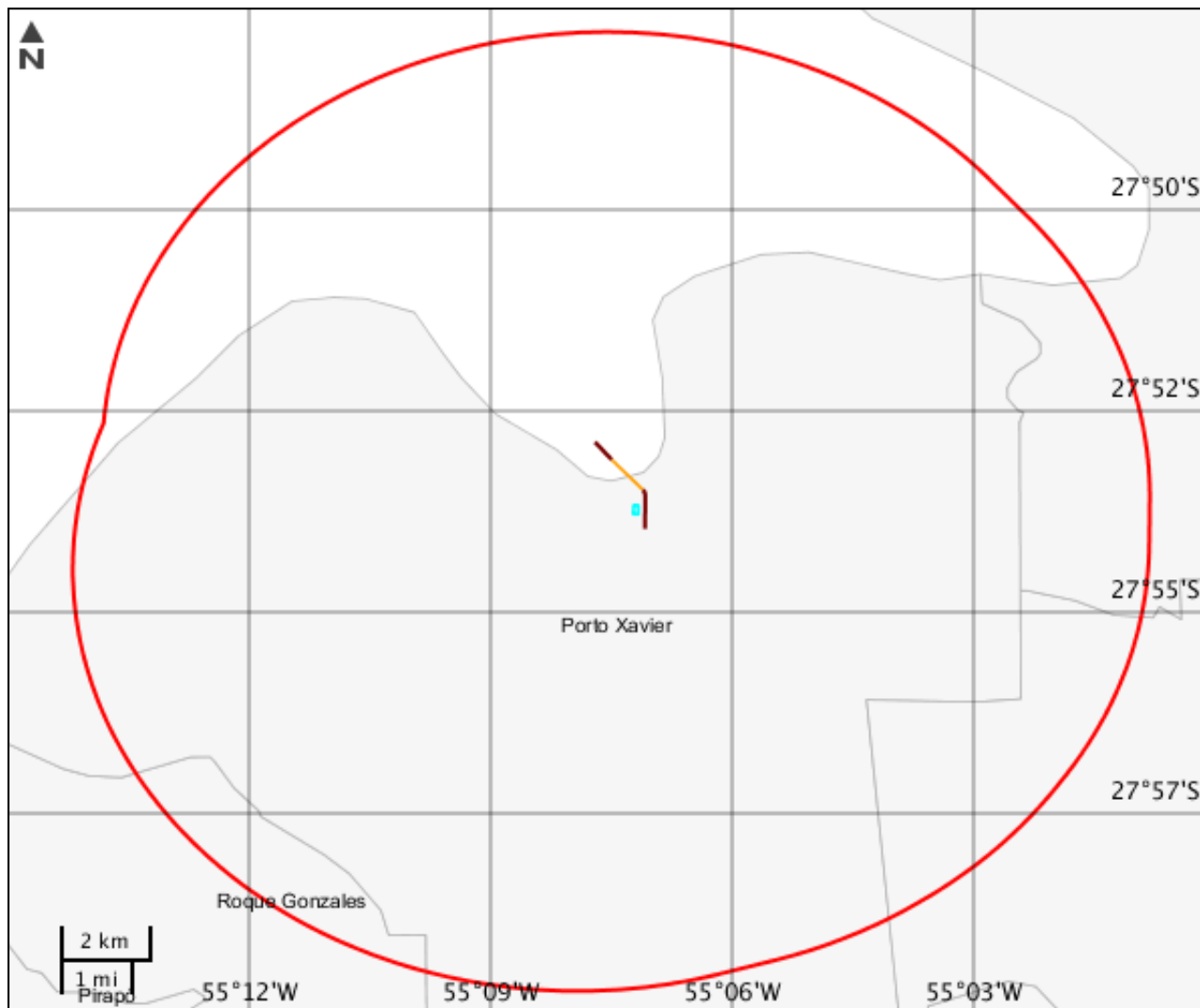
LEGENDA

- Terras indígenas
- Terras indígenas Potencialmente Afetados
- Ponte rodoviária
- Área de Estudo
- Trecho Rodoviário
- Edificação Rodoviária

Terras indígenas

Nenhum alvo potencial foi declarado pelo empreendedor para esse tema.

Mapa Temático Unidades de conservação



LEGENDA

Unidades de conservação

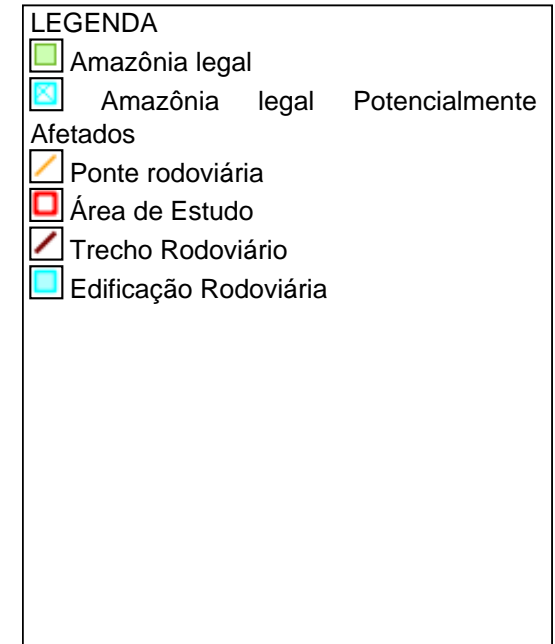
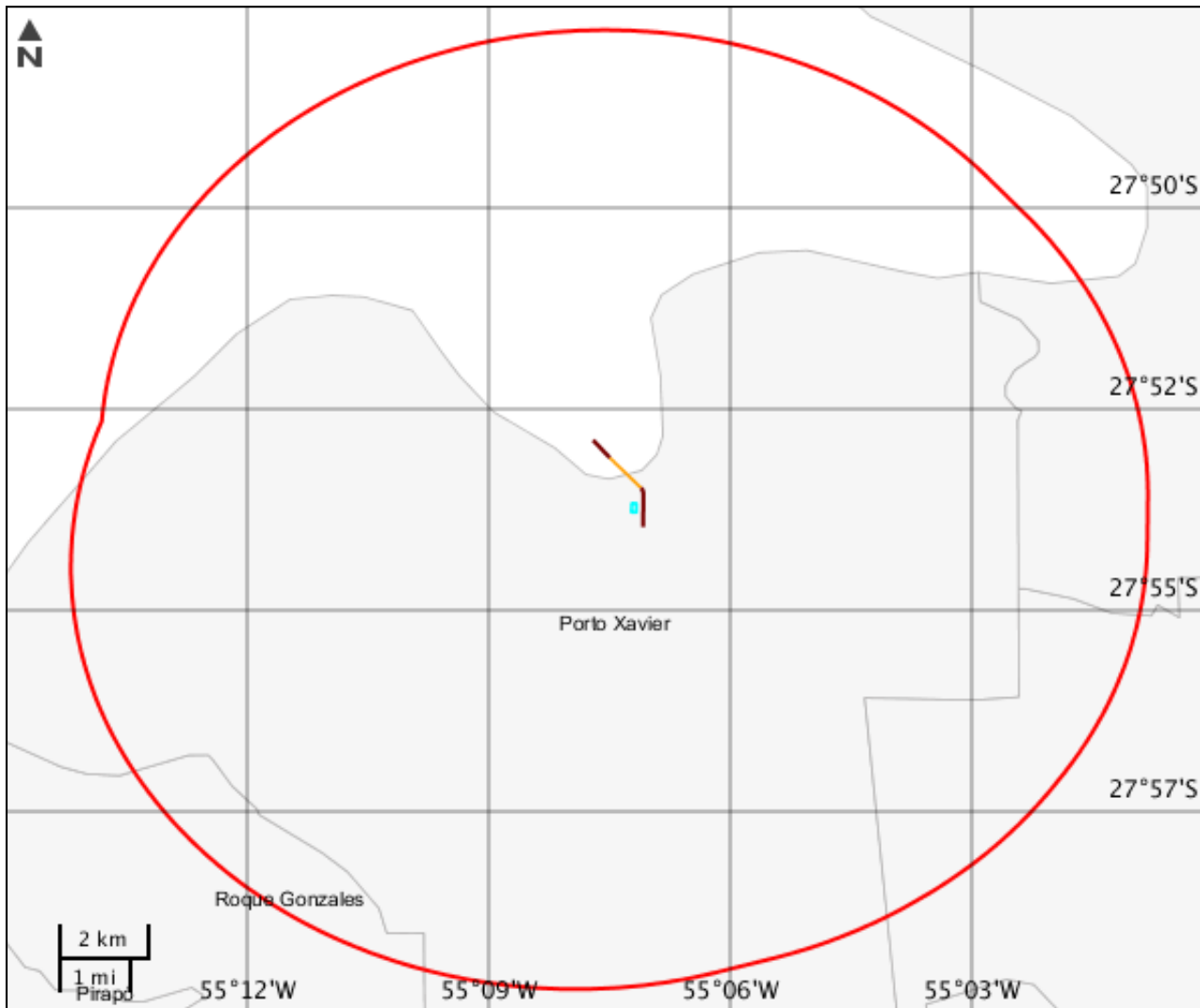
- Unidade de Proteção Integral
- Unidade de Uso Sustentável

- UC Potencialmente Afetado(s)
- Ponte rodoviária
- Área de Estudo
- Trecho Rodoviário
- Edificação Rodoviária
- UC Desenhadas

Unidades de conservação

Nenhum alvo potencial foi declarado pelo empreendedor para esse tema.

Mapa Temático Amazônia legal



CARACTERIZAR ÁREA DE ESTUDO - QUESTIONÁRIO**Meio Biótico**

- Sim Não - O projeto implica supressão de vegetação primária ou vegetação secundária em estágio avançado de regeneração do Bioma Mata Atlântica?
- Sim Não - O projeto é localizado ou desenvolvido (total ou parcialmente) em Unidade de Conservação instituída pela União? (exceto em Áreas de Proteção Ambiental - APA, conforme Lei Complementar nº 140/2011)
- Sim Não - O projeto afeta Unidade de Conservação - UC ou sua Zona de Amortecimento - ZA (municipal, estadual ou federal)? Inexistindo ZA, deverá ser considerada a faixa de 3 mil metros a partir do limite da UC, exceto APA e RPPN

Meio Socioeconômico

- Sim Não - Há previsão de impacto (direto ou indireto) em centro histórico tombado?
- Sim Não - Há previsão de impacto (direto ou indireto) em Terras Indígenas, nos termos da legislação vigente?
- Sim Não - Há previsão de impacto (direto ou indireto) em Terras Quilombolas, nos termos da legislação vigente?
- Sim Não - Há previsão de impacto ambiental (direto ou indireto) em bens culturais acautelados em âmbito Federal, nos termos da legislação vigente?
- Sim Não - Há previsão de impacto (direto ou indireto) em área urbana?
- Sim Não - Há previsão de impacto (direto ou indireto) em centro histórico urbano?
- Sim Não - O projeto implica remoção da população?

Meio Físico

- Sim Não - Há previsão de impacto (direto ou indireto) em meio aquático?
- Sim Não - Há previsão de impacto (direto ou indireto) em Cavidades Naturais Subterrâneas?

Outras Informações

- Sim Não - O empreendimento se encontra total ou parcialmente localizado dentro da Amazônia Legal?
- Sim Não - O empreendimento se encontra parcialmente implantado, em leito natural?
- Sim Não - A malha rodoviária à qual se insere o presente empreendimento, encontra-se com processo de licenciamento aberto (ordinário ou de regularização) no Ibama ou outro órgão de meio ambiente?
- Sim Não - Este é um empreendimento de caráter militar? (Leis Complementares nº 097/1999 e nº 140/2011)
- Sim Não - O projeto será desenvolvido dentro da faixa de domínio preexistente?

Este formulário de Solicitação de Licenciamento Ambiental (Ficha de Caracterização de Atividades - FCA) deve ser preenchido integralmente.

Todas as informações declaradas são de responsabilidade do empreendedor e empresa detentora da titularidade do empreendimento (CNPJ).

A omissão ou declaração falsa de informações impedirá a análise desta solicitação de licenciamento ambiental pelo IBAMA, sem prejuízo a outras penalidades previstas no Decreto-lei nº 2848/1940 (Código Penal) e Lei 9.605/1998 (Crimes Ambientais).

A Ficha de Caracterização de Atividades (FCA) é o documento eletrônico a ser preenchido para a Solicitação de Instauração de Processo de Licenciamento. A FCA não poderá ser editada após a confirmação de conclusão envio ao IBAMA.