



FICHA DE CARACTERIZAÇÃO DE ATIVIDADE - FCA

FCA nº : 148845/2020

Data do Protocolo da FCA : 30/07/2020

Nº Acompanhamento : 0015f22cb36ca8da

DADOS DO INTERESSADO

Empreendedor: SEINFRA

CNPJ: 05.533.935/0001-57

Razão Social: SECRETARIA DE ESTADO DE INFRAESTRUTURA

Porte da Empresa: Entidade Pública

CARACTERIZAÇÃO DO PROJETO


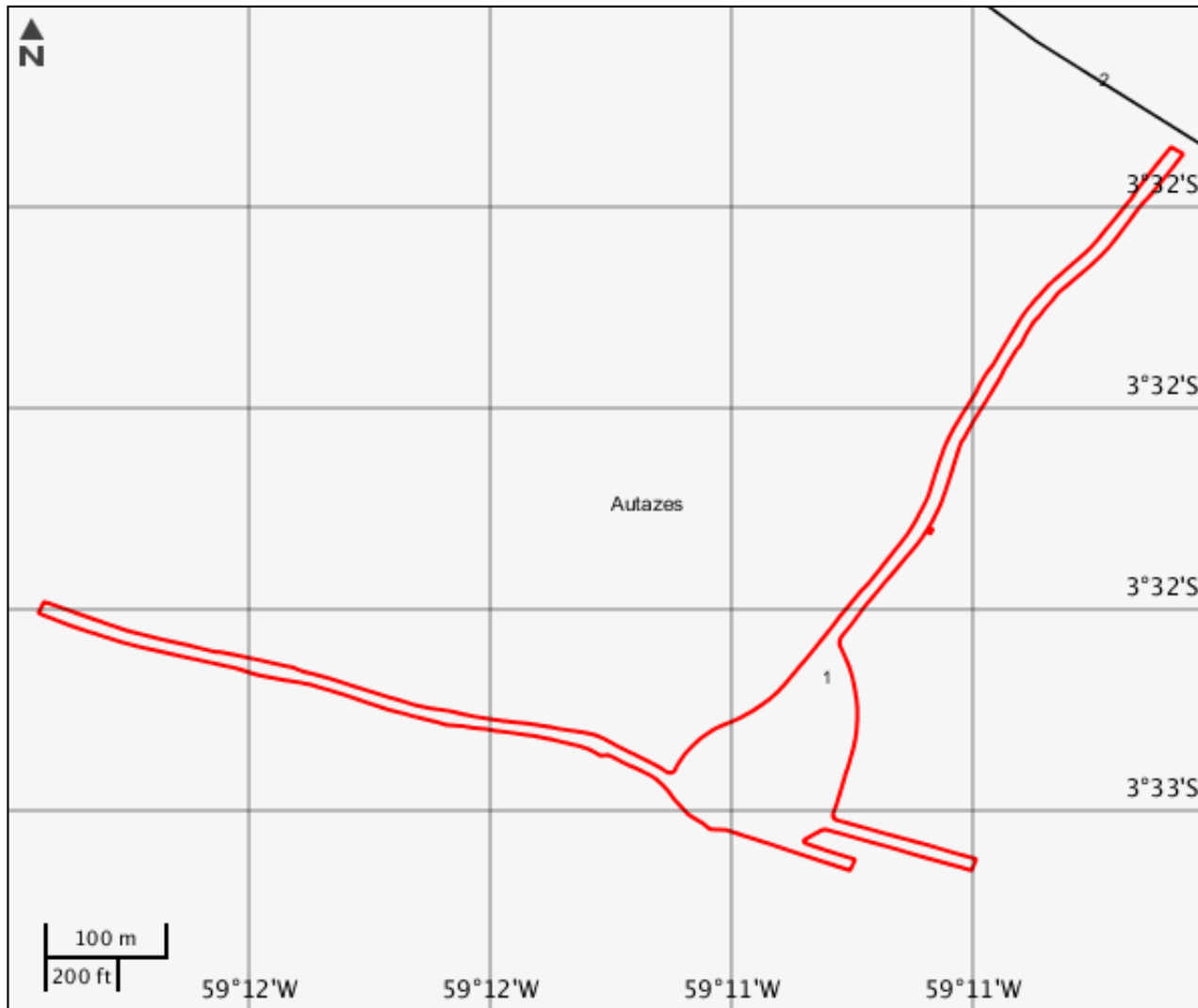
Setor: Outras

Tipologia: Outras

Nome do Empreendimento: Serviço de Recuperação de Ramal em Terras Indígenas - Ramal São Félix

Descrição do Projeto (Atividade/Empreendimento): Obras e serviços para a execução da recuperação do Ramal São Felix (Km 93) na AM-254 no município de Autazes/AM, com intervenção de 2,44 km, com plataforma total de 10,20m, sendo destes, 6,0m de pista de rolamento, 1,50m de acostamento em ambos os lados da pista e confecção de Base estabilizada granulometricamente com mistura solo brita com 3% de cimento, sub-base estabilizada granulometricamente com mistura solo areia, concreto betuminoso usinado a quente ç faixa B com 0,05m de espessura, distribuídos entre serviços de terraplenagem, pavimentação, drenagem e sinalização.

LOCALIZAÇÃO DO EMPREENDIMENTO E DA ÁREA DE ESTUDO PROPOSTA



ELEMENTOS DO PROJETO**Área de Estudo**

Estrutura 1

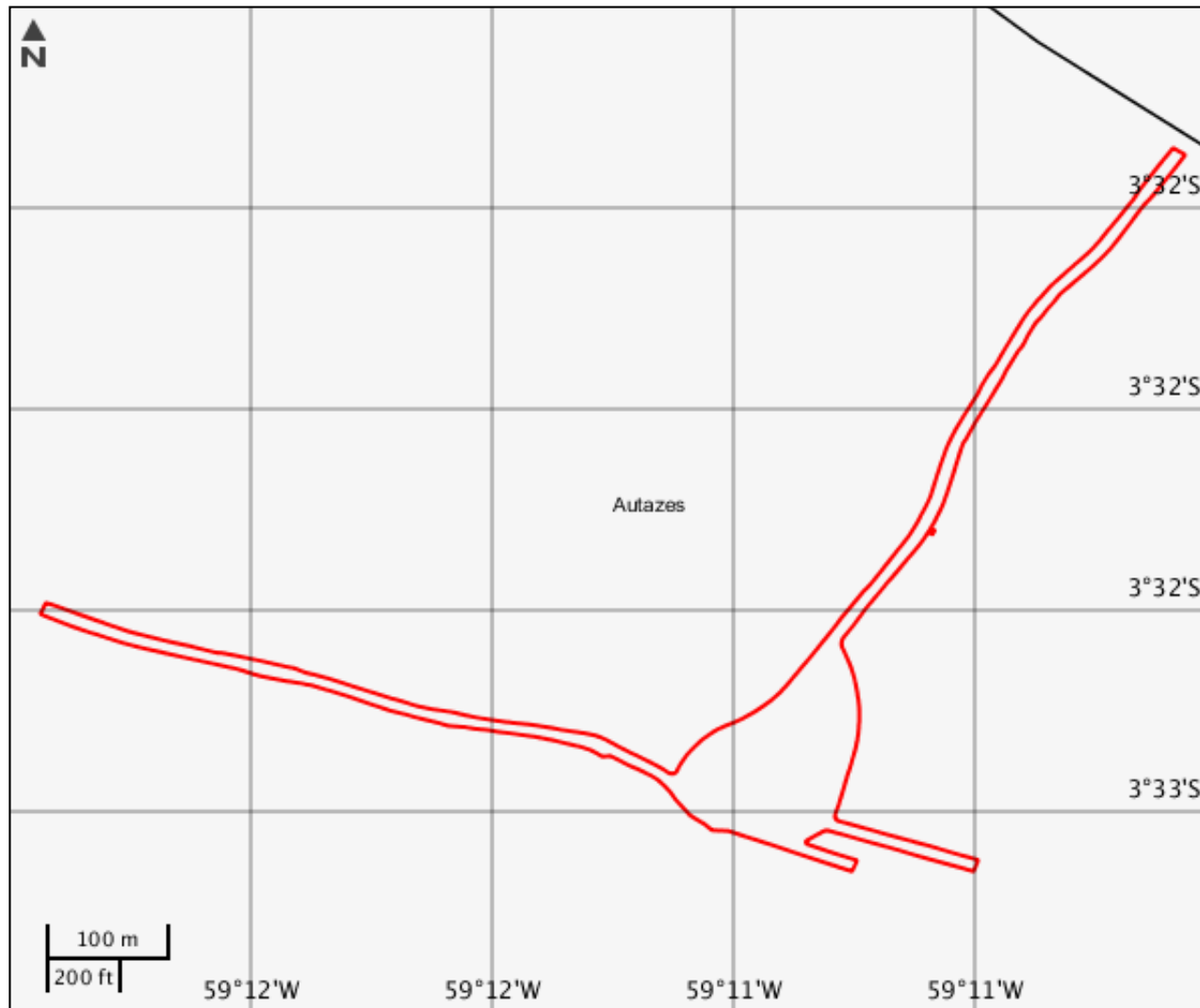
Via de Acesso

Estrutura 2

| Extensão (km) | Largura (m) | Temporalidade | Tipo intervenção |
|----------------------|--------------------|----------------------|-------------------------|
| 2,44 | 10,2 | Permanente | Implantação |
| Situação | - | - | - |
| Em projeto | - | - | - |

CARACTERIZAR ÁREA DE ESTUDO - MAPAS TEMÁTICOS

Mapa Temático Cursos d'água




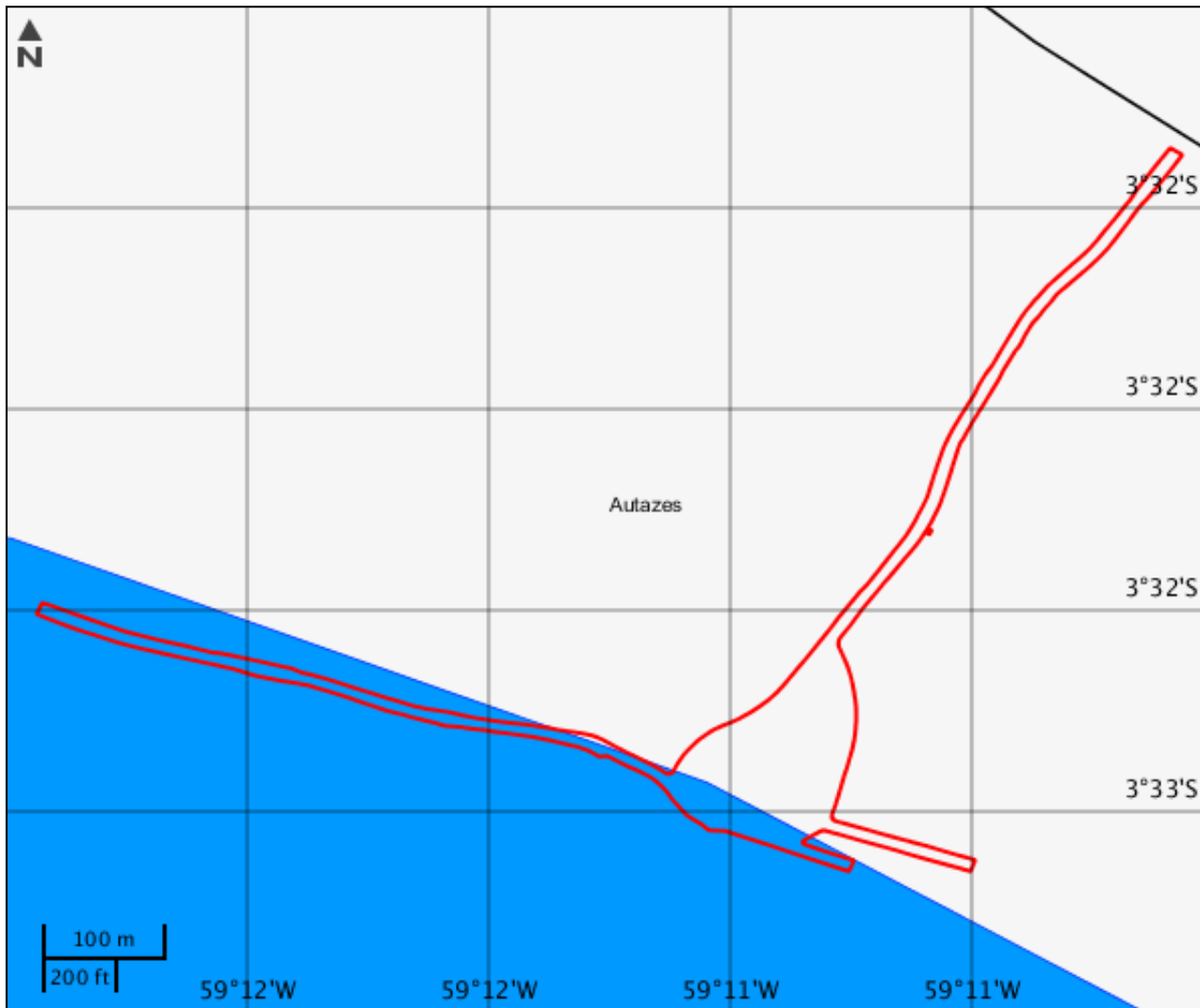
LEGENDA

- Cursos d'água
- Cursos d'água Potencialmente Afetados
- Área de Estudo
- Via de Acesso

Cursos d'água

Nenhum alvo potencial foi declarado pelo empreendedor para esse tema.

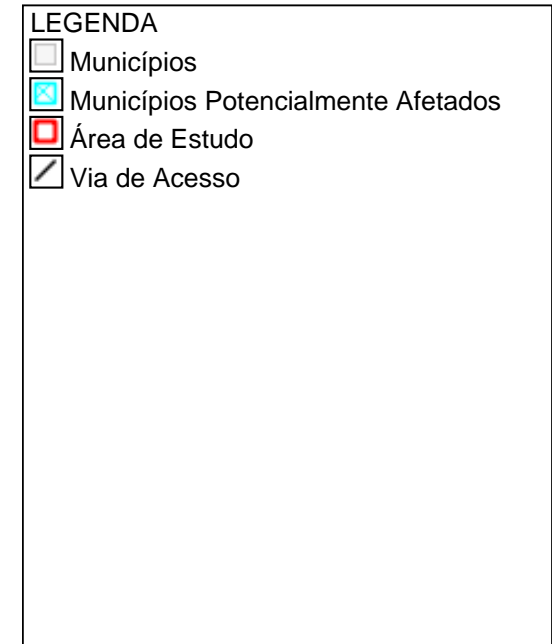
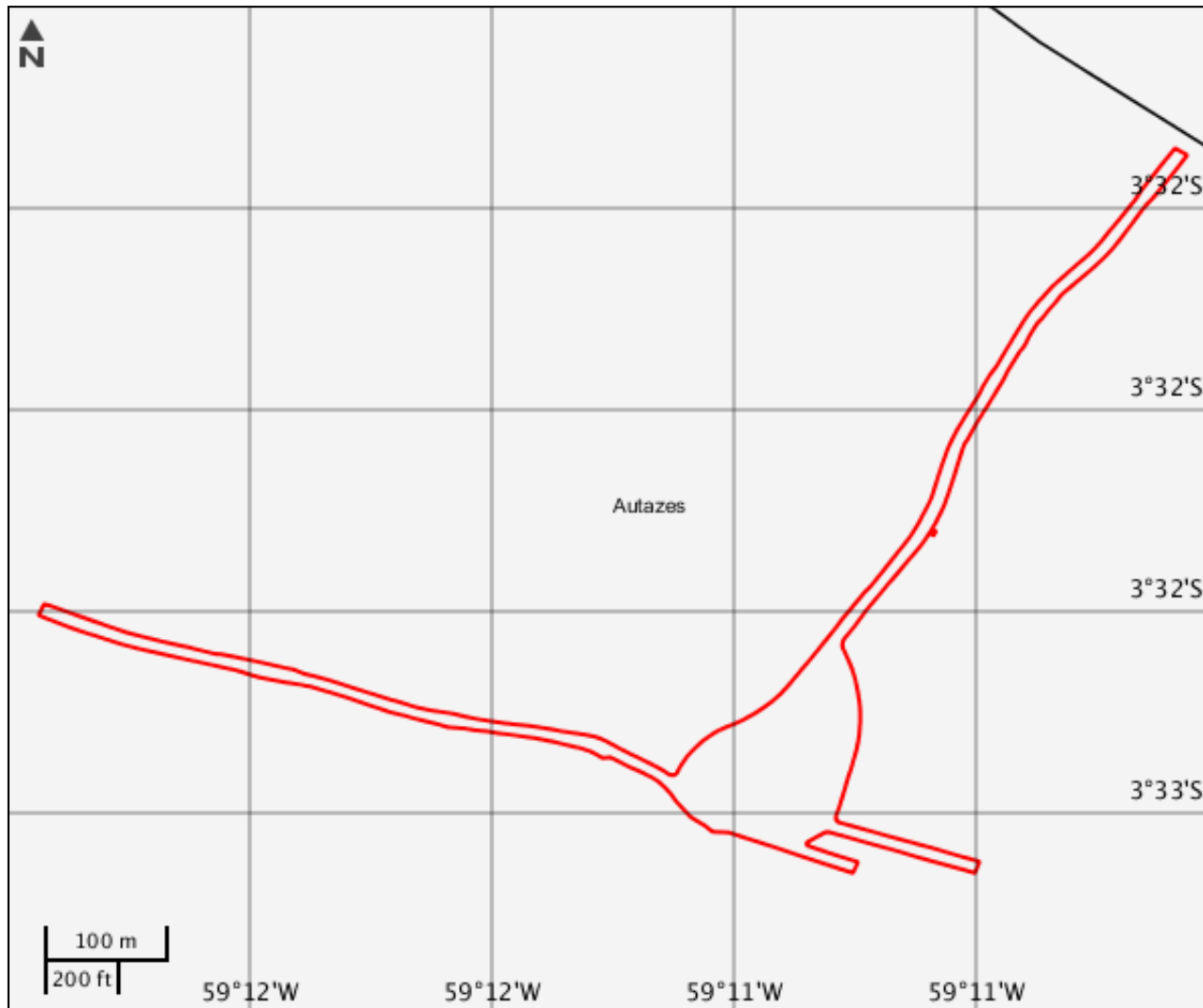
Mapa Temático Massa d'água



Massa d'água

Nenhum alvo potencial foi declarado pelo empreendedor para esse tema.


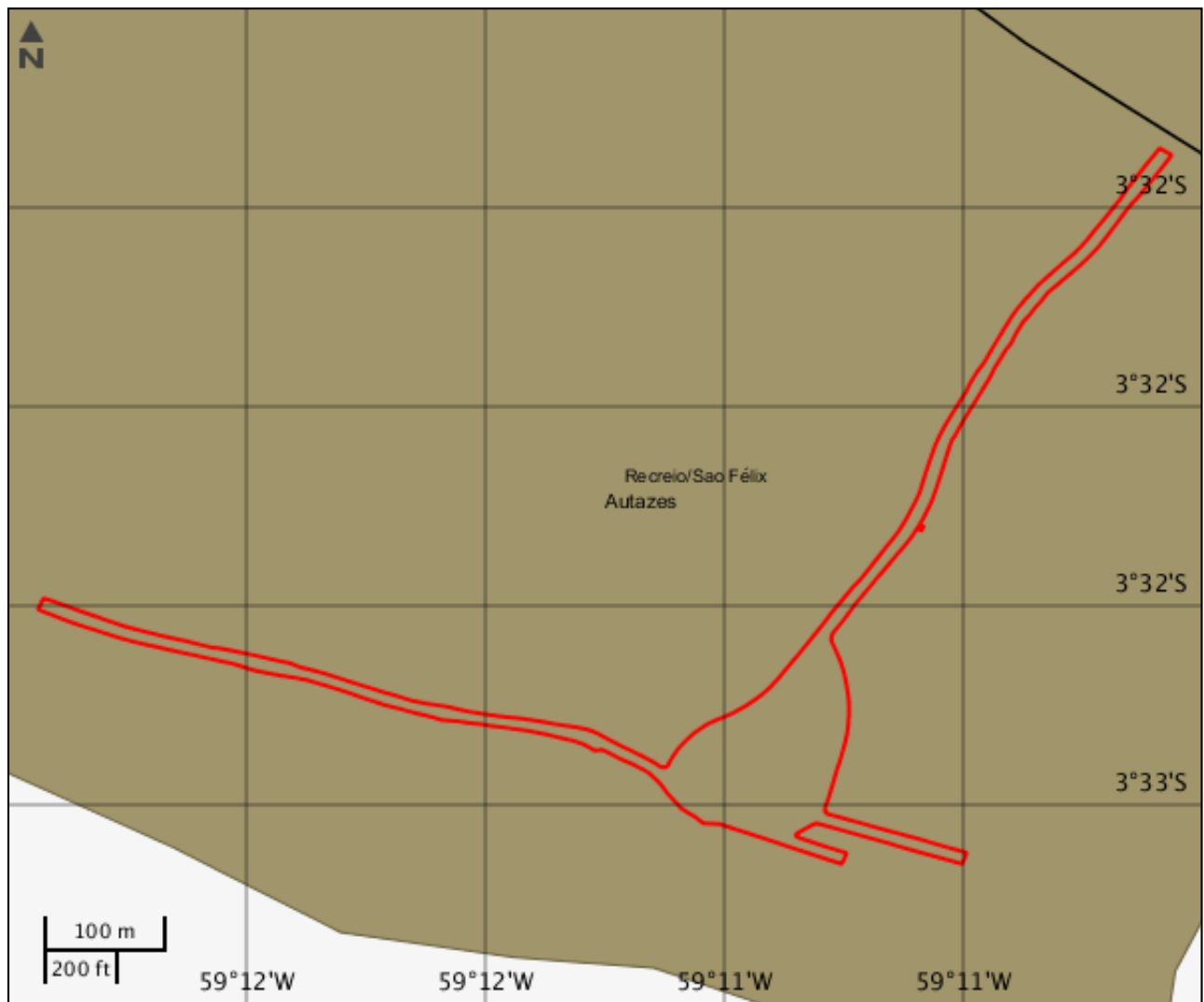
Mapa Temático Municípios



Municípios

Nenhum alvo potencial foi declarado pelo empreendedor para esse tema.

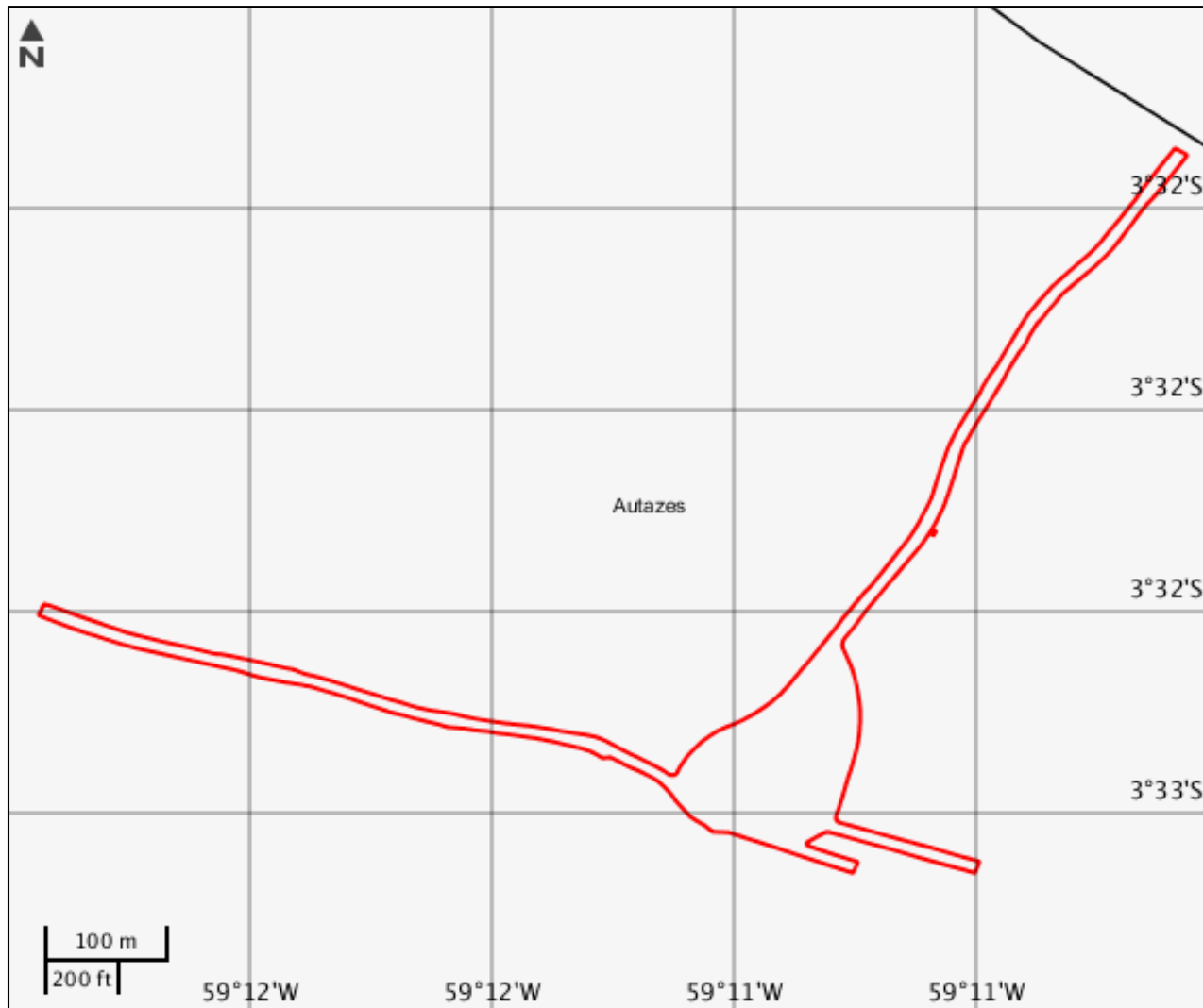
Mapa Temático Terras indígenas



Terras indígenas

Nenhum alvo potencial foi declarado pelo empreendedor para esse tema.

Mapa Temático Unidades de conservação



LEGENDA

Unidades de conservação

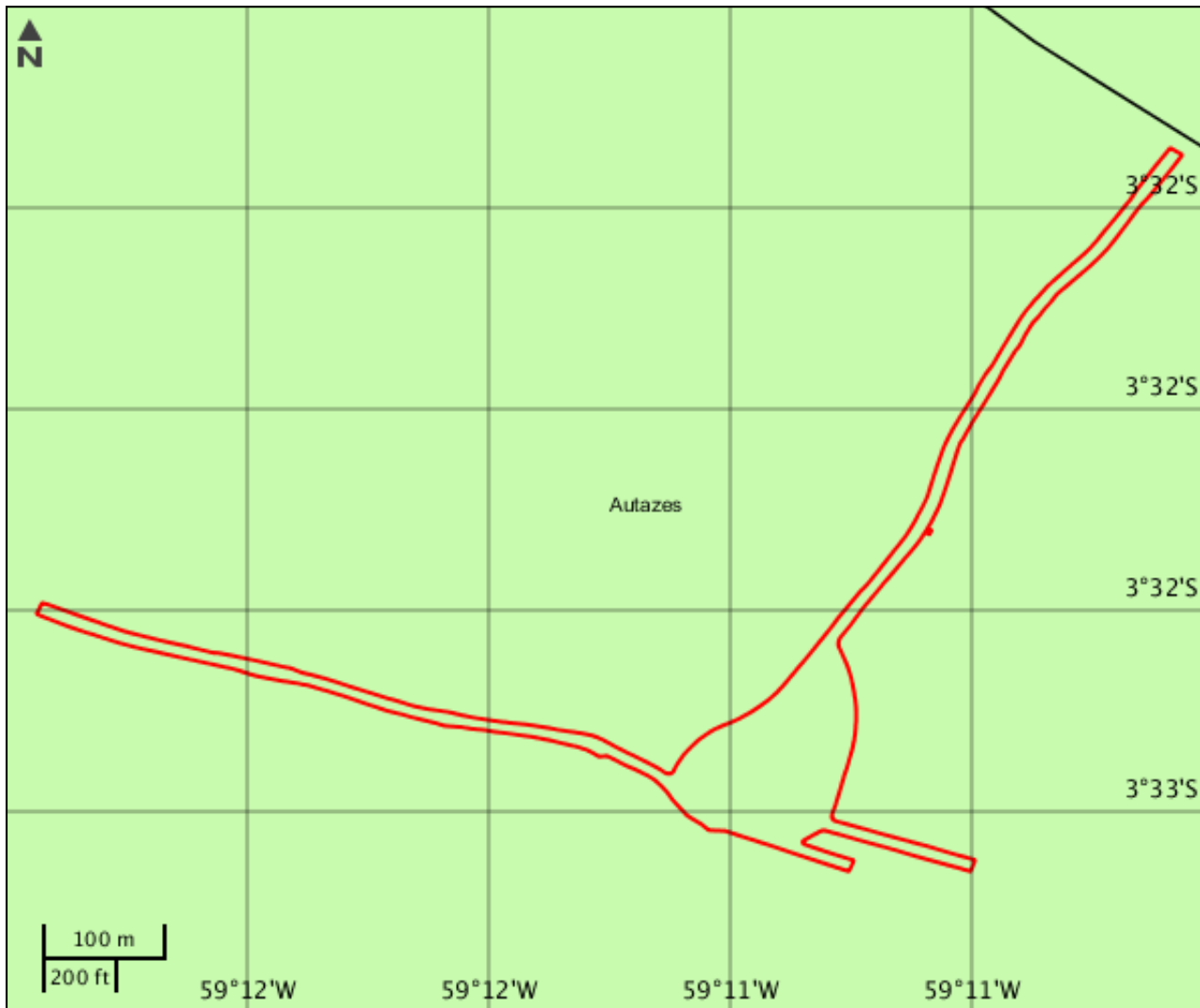
- Unidade de Proteção Integral
- Unidade de Uso Sustentável

☒ UC Potencialmente Afetado(s)
☐ Área de Estudo
 Via de Acesso
☐ UC Desenhadas

Unidades de conservação

Nenhum alvo potencial foi declarado pelo empreendedor para esse tema.

Mapa Temático Amazônia legal



LEGENDA

- Amazônia legal
- Amazônia legal Potencialmente Afetados
- Área de Estudo
- Via de Acesso

CARACTERIZAR ÁREA DE ESTUDO - QUESTIONÁRIO**Meio Biótico**

- Sim Não - Há previsão de impacto ambiental (direto ou indireto) à unidades de conservação de proteção integral, nos termos da legislação vigente?
- Sim Não - Há previsão de impacto ambiental (direto ou indireto) à sítios de reprodução e descanso identificados nas rotas de aves migratórias; endemismo restrito e espécies ameaçadas de extinção reconhecidas oficialmente?
- Sim Não - Há previsão de supressão de vegetação nativa na área do empreendimento?
- Sim Não - Há previsão de supressão de vegetação primária ou secundária em estágio avançado de regeneração da Mata Atlântica?

Meio Socioeconômico

- Sim Não - Há previsão de impacto (direto ou indireto) em Terras Indígenas, nos termos da legislação vigente?
- Sim Não - Há previsão de impacto (direto ou indireto) em Terras Quilombolas, nos termos da legislação vigente?
- Sim Não - Há previsão de impacto ambiental (direto ou indireto) em bens culturais acautelados em âmbito Federal, nos termos da legislação vigente?
- Sim Não - O empreendimento está localizado em Município pertencentes às áreas de risco ou endêmicas para malária?
- Sim Não - Há previsão de remoção de população que implique na inviabilização da comunidade?
- Sim Não - Há previsão de impacto socioambiental (direto ou indireto) nas atividades tradicionais, culturais, sociais, econômicas ou de lazer?
- Sim Não - Há previsão de impacto (direto ou indireto) em área urbana?
- Sim Não - Há previsão de impacto (direto ou indireto) em centro histórico urbano?
- Sim Não - Há previsão de impacto (direto ou indireto) em centro histórico tombado?

Meio Físico

- Sim Não - Há previsão de impacto (direto ou indireto) em meio aquático?
- Sim Não - Há previsão de impacto (direto ou indireto) em Cavidades Naturais Subterrâneas?
- Sim Não - Há registros de ocorrência de sismos na região do empreendimento?
- Sim Não - Há registros de dados meteorológicos e/ou da qualidade do ar na região do empreendimento?

INFORMAÇÕES COMPLEMENTARES

Processos Existentes em Órgãos Estaduais do Meio Ambiente - OEMA

OEMA : IPAAM

Estado : AM

Nº Processo : 0027.2020

Fase Licenciamento Ambiental : Em fase inicial de licenciamento

Processos Existentes em Órgãos Federais

Instituição : Fundação Nacional do Índio - Funai

Nº Processo : 08769.000268/2020-23

Este formulário de Solicitação de Licenciamento Ambiental (Ficha de Caracterização de Atividades - FCA) deve ser preenchido integralmente.

Todas as informações declaradas são de responsabilidade do empreendedor e empresa detentora da titularidade do empreendimento (CNPJ).

A omissão ou declaração falsa de informações impedirá a análise desta solicitação de licenciamento ambiental pelo IBAMA, sem prejuízo a outras penalidades previstas no Decreto-lei nº 2848/1940 (Código Penal) e Lei 9.605/1998 (Crimes Ambientais).

A Ficha de Caracterização de Atividades (FCA) é o documento eletrônico a ser preenchido para a Solicitação de Instauração de Processo de Licenciamento. A FCA não poderá ser editada após a confirmação de conclusão envio ao IBAMA.