



FICHA DE CARACTERIZAÇÃO DE ATIVIDADE - FCA

FCA nº : 148813/2020

Data do Protocolo da FCA : 24/07/2020

Nº Acompanhamento : 0015f1b4314c557d

DADOS DO INTERESSADO

Empreendedor: PREFEITURA MUNICIPAL DE ITAOCA

CNPJ: 67.360.362/0001-64

Razão Social: PREFEITURA MUNICIPAL DE ITAOCA

Porte da Empresa: Entidade Pública

CARACTERIZAÇÃO DO PROJETO

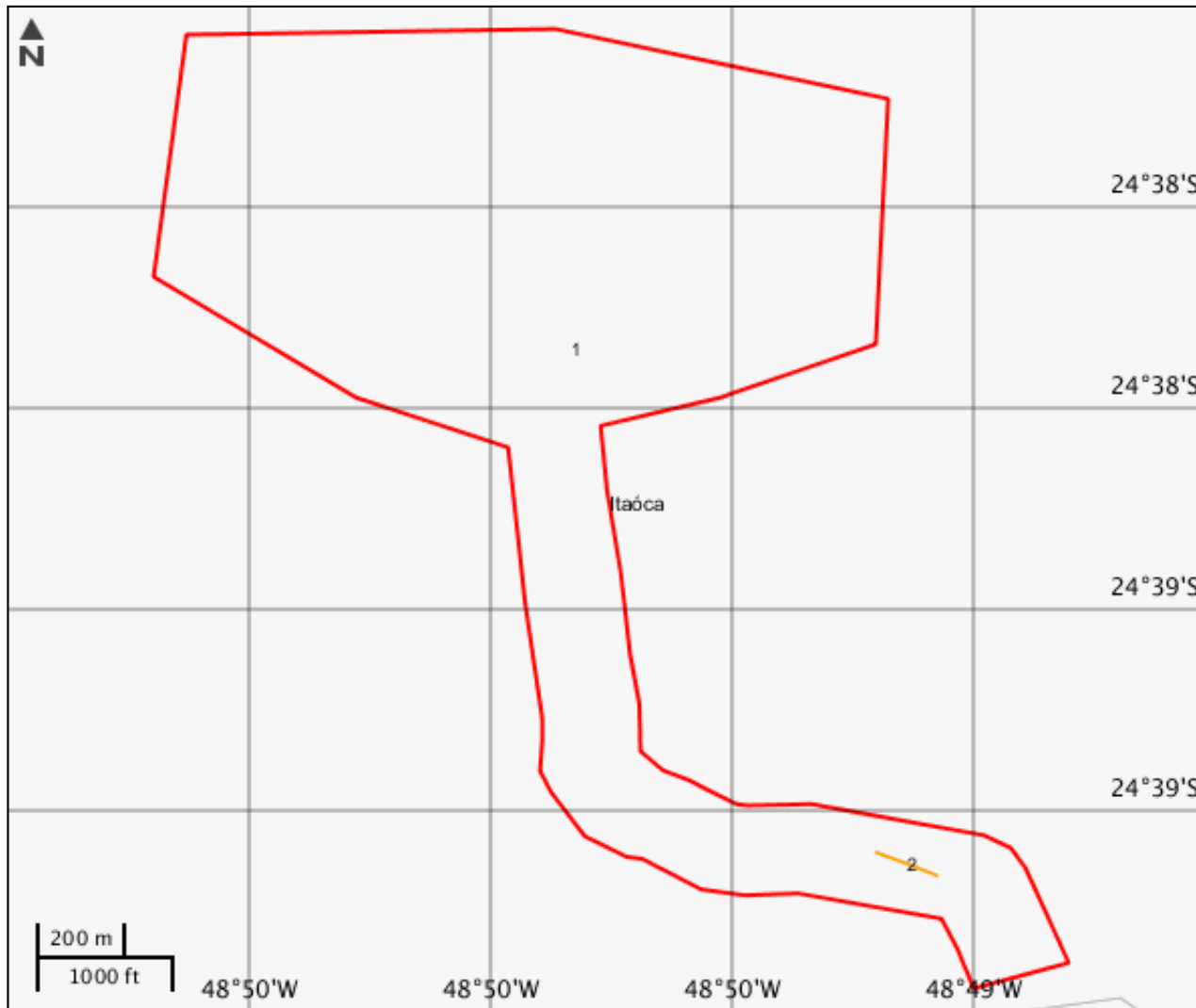
Setor: Transporte

Tipologia: Estruturas Rodoviárias




Nome do Empreendimento: Ponte Interligação Itaoca - SP e Adrianópolis -PR

Descrição do Projeto (Atividade/Empreendimento): Integrar os municípios de Itaóca - SP e Adrianópolis - PR e promover o desenvolvimento regional a partir da construção ponte - Obra se arte especial - sobre o Rio Ribeira do Iguape, localizado no Alto Vale do Ribeira, Sul do Estado de São Paulo, incluindo contratação de empresa especializada para execução de projeto técnico completo como monitoramento e acompanhamento, construção de ponte e outras obras complementares tais como pavimentação dos trechos de acesso à referida obra, iluminação, paisagismo e sinalização.

LOCALIZAÇÃO DO EMPREENDIMENTO E DA ÁREA DE ESTUDO PROPOSTA



LEGENDA

-  Limite Municipal
-  Área de Estudo
-  Ponte rodoviária

ELEMENTOS DO PROJETO

Área de Estudo

Estrutura 1

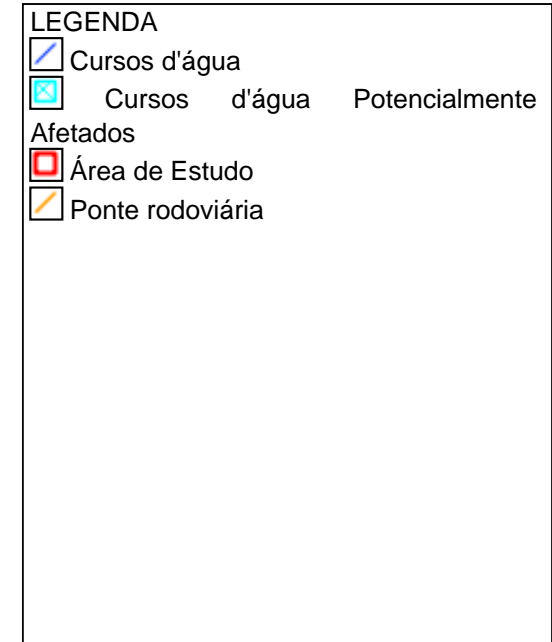
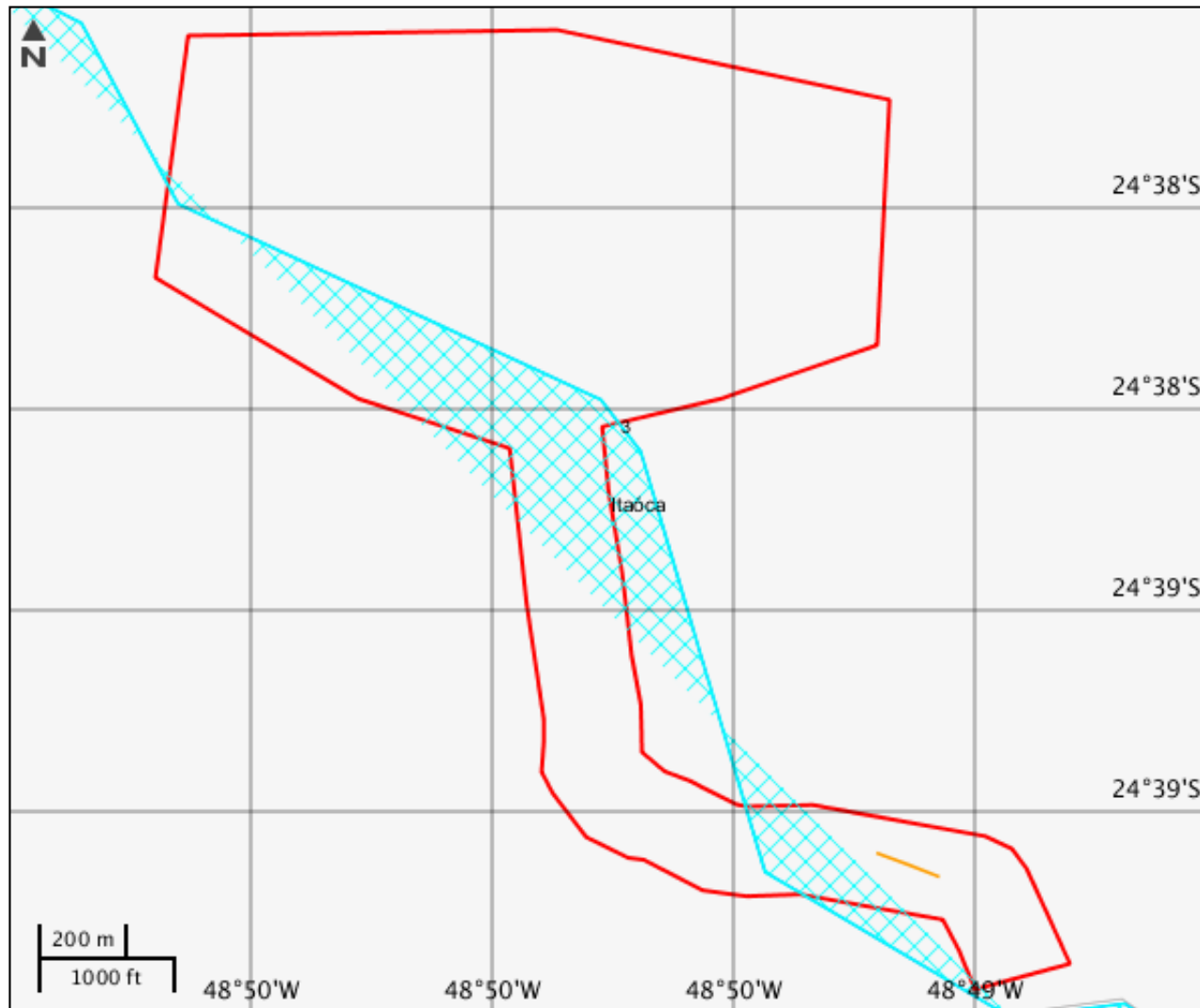
Ponte rodoviária

Estrutura 2

Nome	Extensão (m)	Largura (m)	Km inicial
Ponte Rio Ribeira do Iguape	175	92	0
Km final	Modal	Qtd. pista	Qtd. faixa rolagem
1	Rodoviário	1	2
Curso d água	Rodovia vinculada	Cod. trecho rodoviário	Tipo intervenção
Rio Ribeira do Iguape	Rua Crescêncio da Silva Rosa, Itaoca - SPNULL	na	Implantação
Situação	-	-	-
Em projeto	-	-	-

CARACTERIZAR ÁREA DE ESTUDO - MAPAS TEMÁTICOS


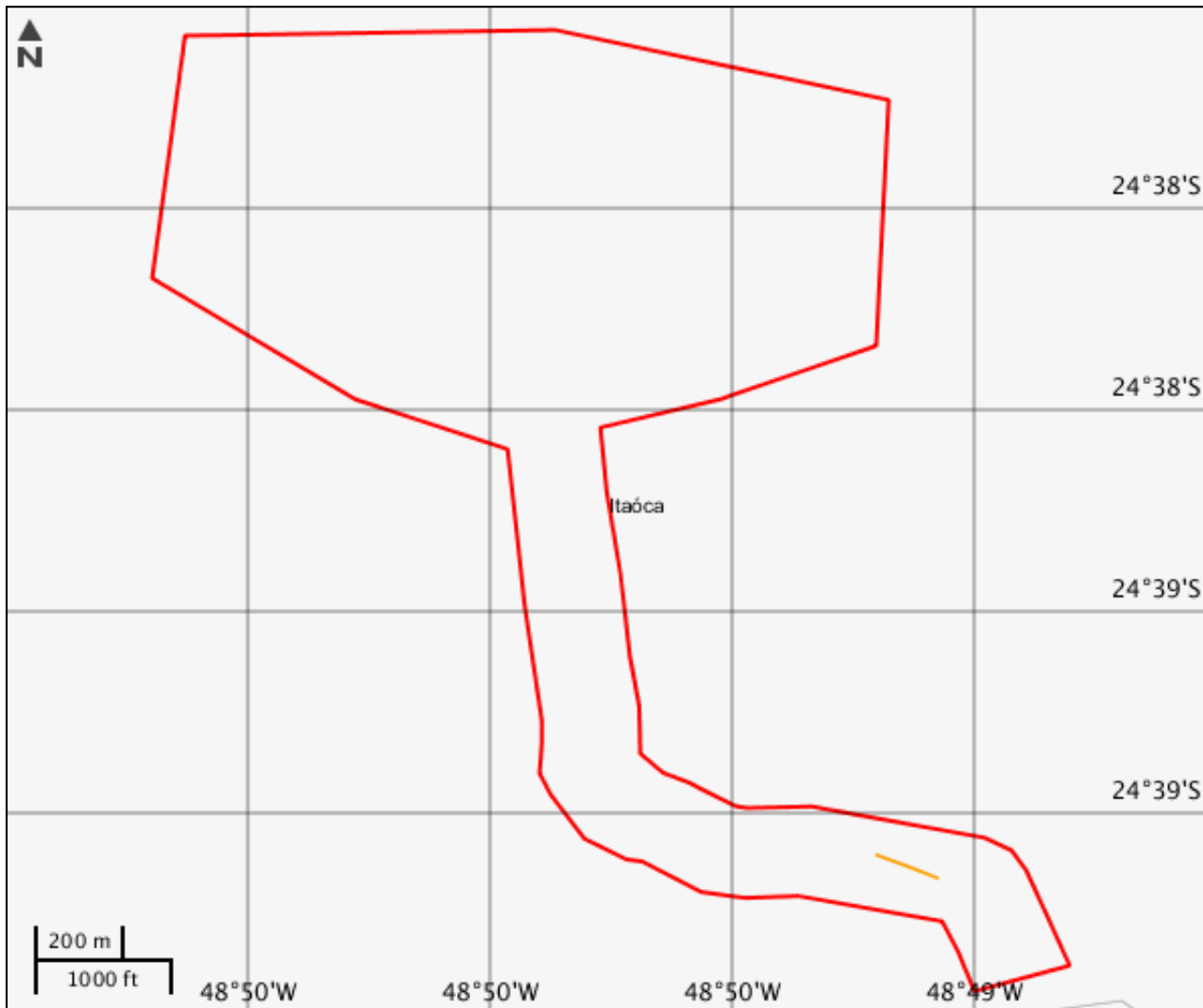
Mapa Temático Cursos d'água



Cursos d'água

	Nome do corpo d'água	Nome completo	Tipo de corpo d'água
1	Ribeira do Iguape	Rio da Ribeira do Iguape	Rio
2	Ribeira do Iguape	Rio da Ribeira do Iguape	Rio
3	sem nome	sem nome	

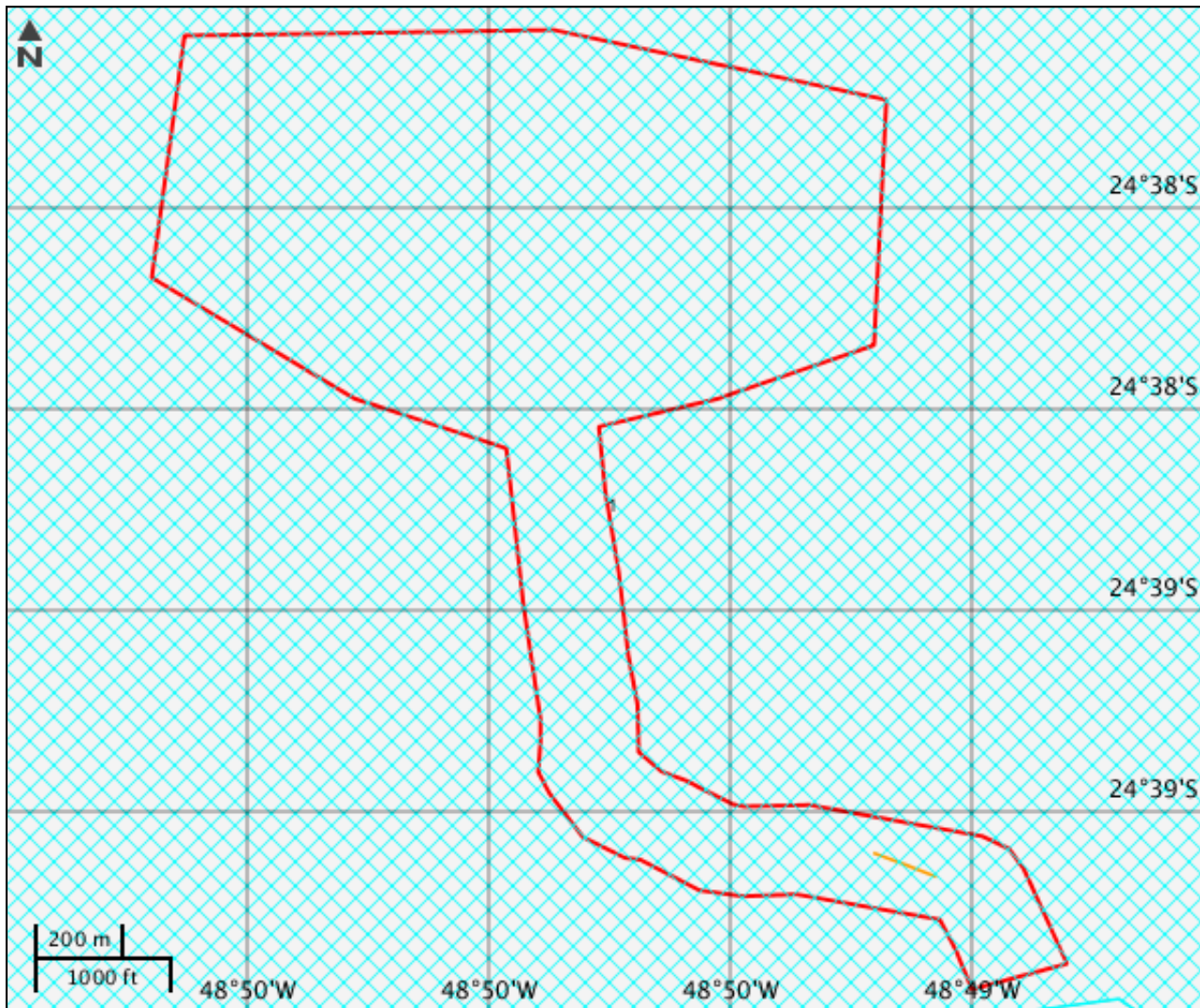
Mapa Temático Massa d'água



Massa d'água


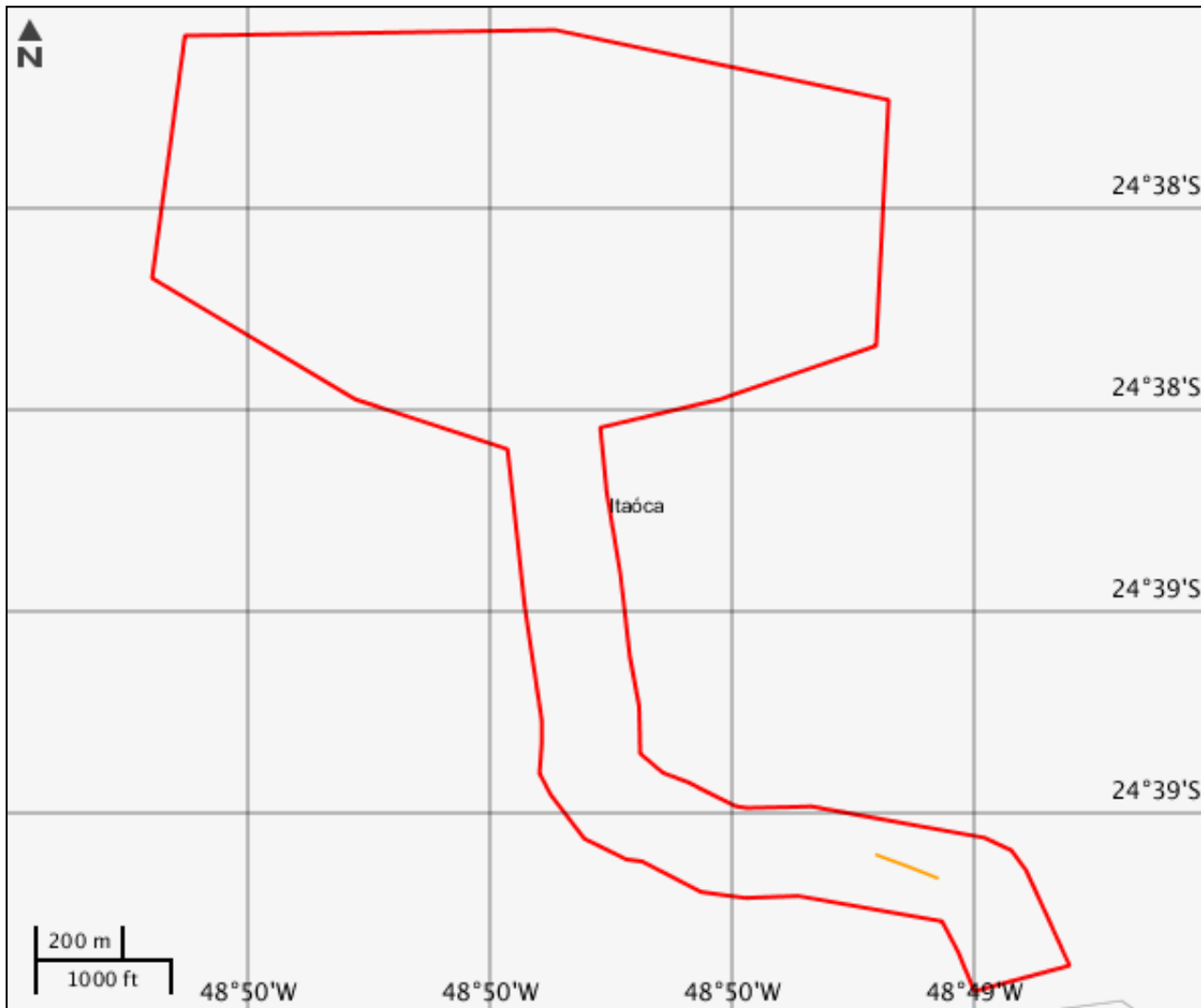
Nenhum alvo potencial foi declarado pelo empreendedor para esse tema.

Mapa Temático Municípios



Municípios			
	Código município	Nome	Sigla UF
1	3522158	Itaóca	SP

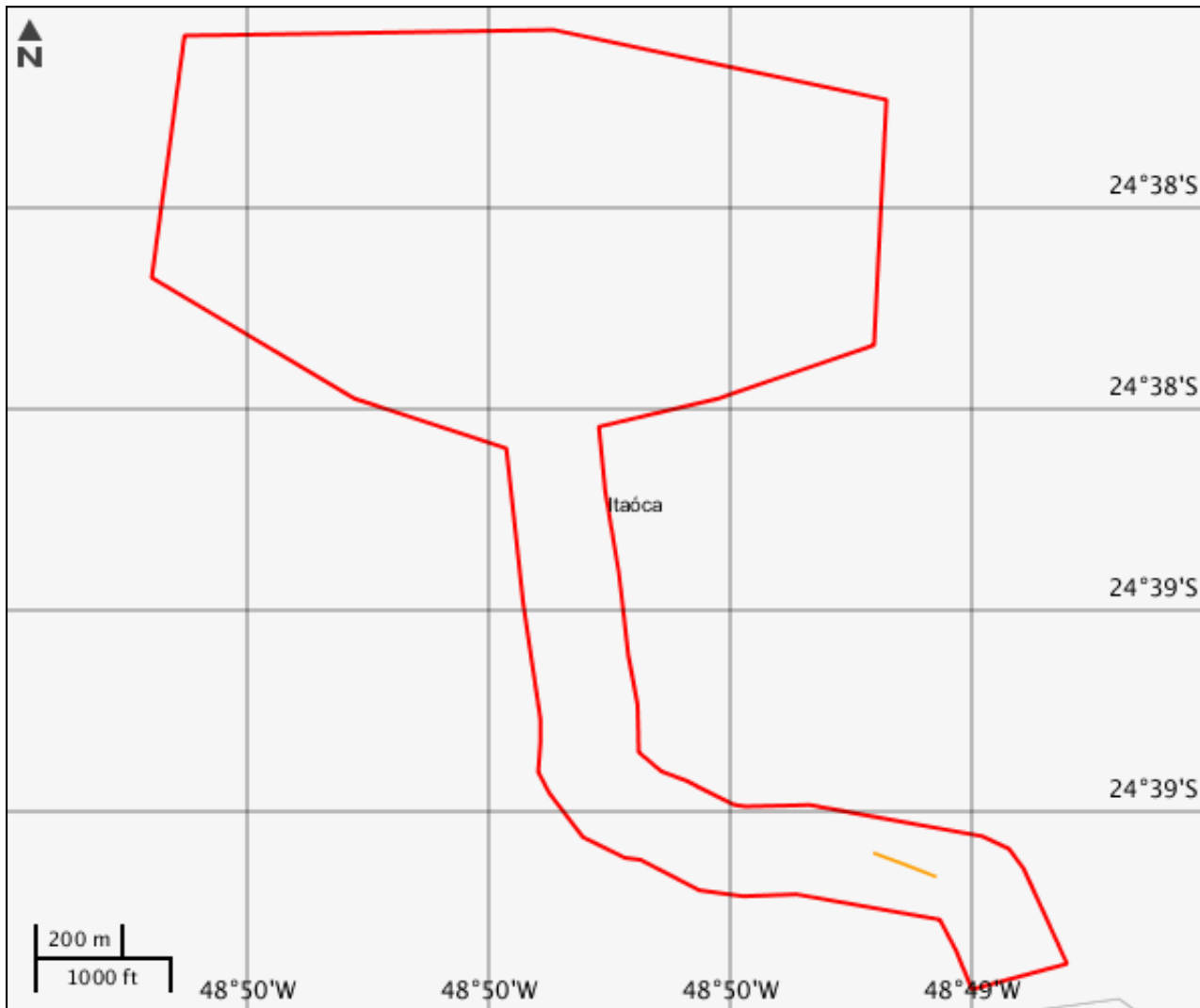
Mapa Temático Terras indígenas



Terras indígenas

Nenhum alvo potencial foi declarado pelo empreendedor para esse tema.

Mapa Temático Unidades de conservação



LEGENDA

Unidades de conservação

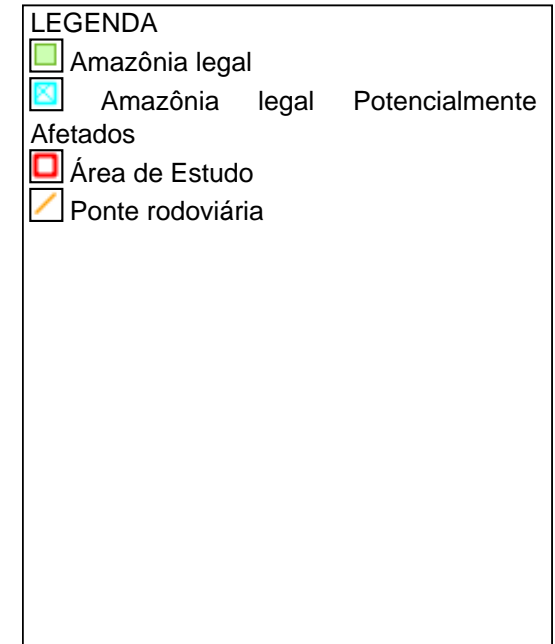
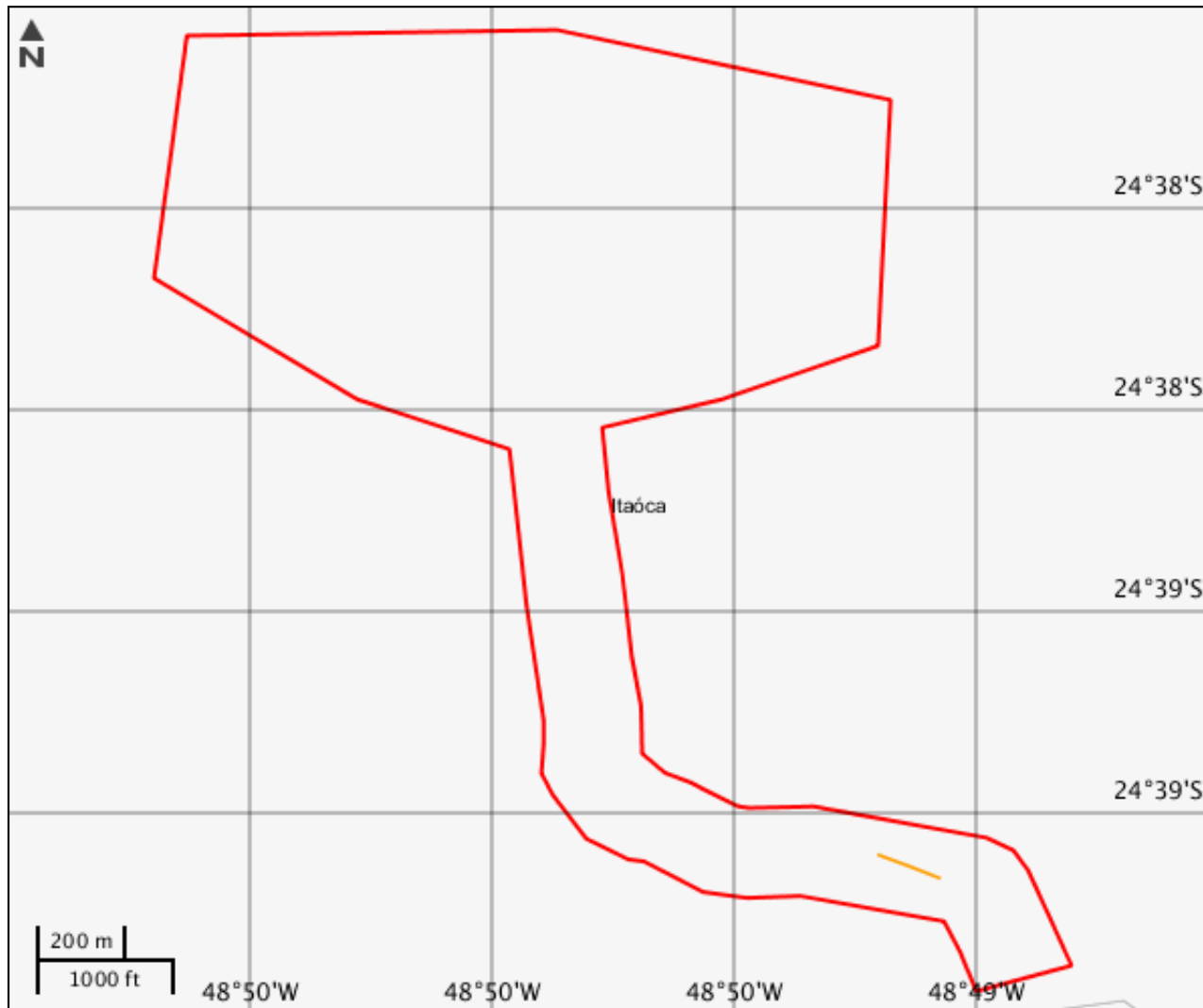
- Unidade de Proteção Integral
- Unidade de Uso Sustentável

 UC Potencialmente Afetado(s)
 Área de Estudo
 Ponte rodoviária
 UC Desenhadas

Unidades de conservação

Nenhum alvo potencial foi declarado pelo empreendedor para esse tema.

Mapa Temático Amazônia legal



CARACTERIZAR ÁREA DE ESTUDO - QUESTIONÁRIO**Meio Biótico**

- Sim Não - O projeto implica supressão de vegetação primária ou vegetação secundária em estágio avançado de regeneração do Bioma Mata Atlântica?
- Sim Não - O projeto é localizado ou desenvolvido (total ou parcialmente) em Unidade de Conservação instituída pela União? (exceto em Áreas de Proteção Ambiental - APA, conforme Lei Complementar nº 140/2011)
- Sim Não - O projeto afeta Unidade de Conservação - UC ou sua Zona de Amortecimento - ZA (municipal, estadual ou federal)? Inexistindo ZA, deverá ser considerada a faixa de 3 mil metros a partir do limite da UC, exceto APA e RPPN

Meio Socioeconômico

- Sim Não - Há previsão de impacto (direto ou indireto) em centro histórico tombado?
- Sim Não - Há previsão de impacto (direto ou indireto) em Terras Indígenas, nos termos da legislação vigente?
- Sim Não - Há previsão de impacto (direto ou indireto) em Terras Quilombolas, nos termos da legislação vigente?
- Sim Não - Há previsão de impacto ambiental (direto ou indireto) em bens culturais acautelados em âmbito Federal, nos termos da legislação vigente?
- Sim Não - Há previsão de impacto (direto ou indireto) em área urbana?
- Sim Não - Há previsão de impacto (direto ou indireto) em centro histórico urbano?
- Sim Não - O projeto implica remoção da população?

Meio Físico

- Sim Não - Há previsão de impacto (direto ou indireto) em meio aquático?
- Sim Não - Há previsão de impacto (direto ou indireto) em Cavidades Naturais Subterrâneas?

Outras Informações

- Sim Não - O empreendimento se encontra total ou parcialmente localizado dentro da Amazônia Legal?
- Sim Não - O empreendimento se encontra parcialmente implantado, em leito natural?
- Sim Não - A malha rodoviária à qual se insere o presente empreendimento, encontra-se com processo de licenciamento aberto (ordinário ou de regularização) no Ibama ou outro órgão de meio ambiente?
- Sim Não - Este é um empreendimento de caráter militar? (Leis Complementares nº 097/1999 e nº 140/2011)
- Sim Não - O projeto será desenvolvido dentro da faixa de domínio preexistente?

Este formulário de Solicitação de Licenciamento Ambiental (Ficha de Caracterização de Atividades - FCA) deve ser preenchido integralmente.

Todas as informações declaradas são de responsabilidade do empreendedor e empresa detentora da titularidade do empreendimento (CNPJ).

A omissão ou declaração falsa de informações impedirá a análise desta solicitação de licenciamento ambiental pelo IBAMA, sem prejuízo a outras penalidades previstas no Decreto-lei nº 2848/1940 (Código Penal) e Lei 9.605/1998 (Crimes Ambientais).

A Ficha de Caracterização de Atividades (FCA) é o documento eletrônico a ser preenchido para a Solicitação de Instauração de Processo de Licenciamento. A FCA não poderá ser editada após a confirmação de conclusão envio ao IBAMA.