



## FICHA DE CARACTERIZAÇÃO DE ATIVIDADE - FCA

FCA nº : 148629/2020

Data do Protocolo da FCA : 13/05/2020

Nº Acompanhamento : 0015ebc5f3fa2bf4

### DADOS DO INTERESSADO

**Empreendedor:** SUPLAN

**CNPJ:** 09.125.444/0001-28

**Razão Social:** SUPERINT. DE OBRAS DO PLANO DE DESENV. DA PARAIBA  
-SUPLAN

**Porte da Empresa:** Entidade Pública

### CARACTERIZAÇÃO DO PROJETO

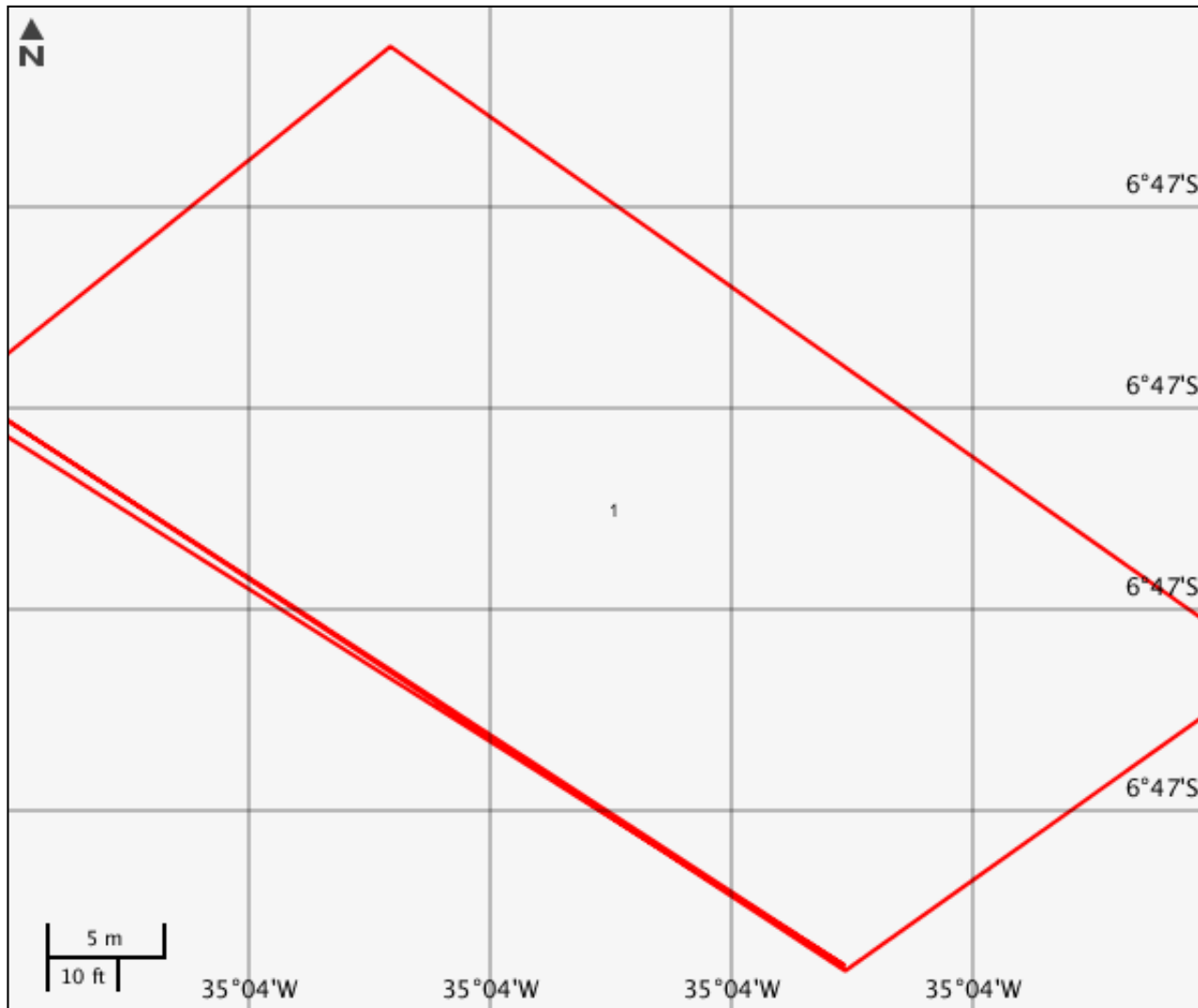
**Setor:** Outras

**Tipologia:** Outras




**Nome do Empreendimento:** Construção de um novo prédio na Escola Dr. José  
Lopes Ribeiro no município de Rio Tinto

**Descrição do Projeto (Atividade/Empreendimento):** Será construído um novo prédio no local onde já existe uma Escola.

## LOCALIZAÇÃO DO EMPREENDIMENTO E DA ÁREA DE ESTUDO PROPOSTA



### LEGENDA

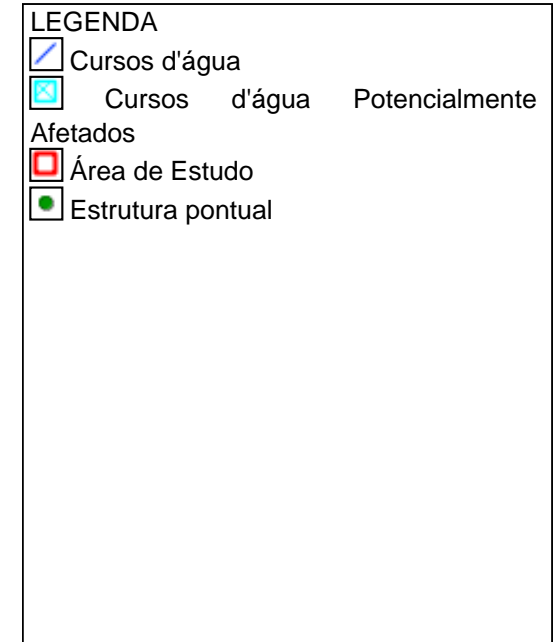
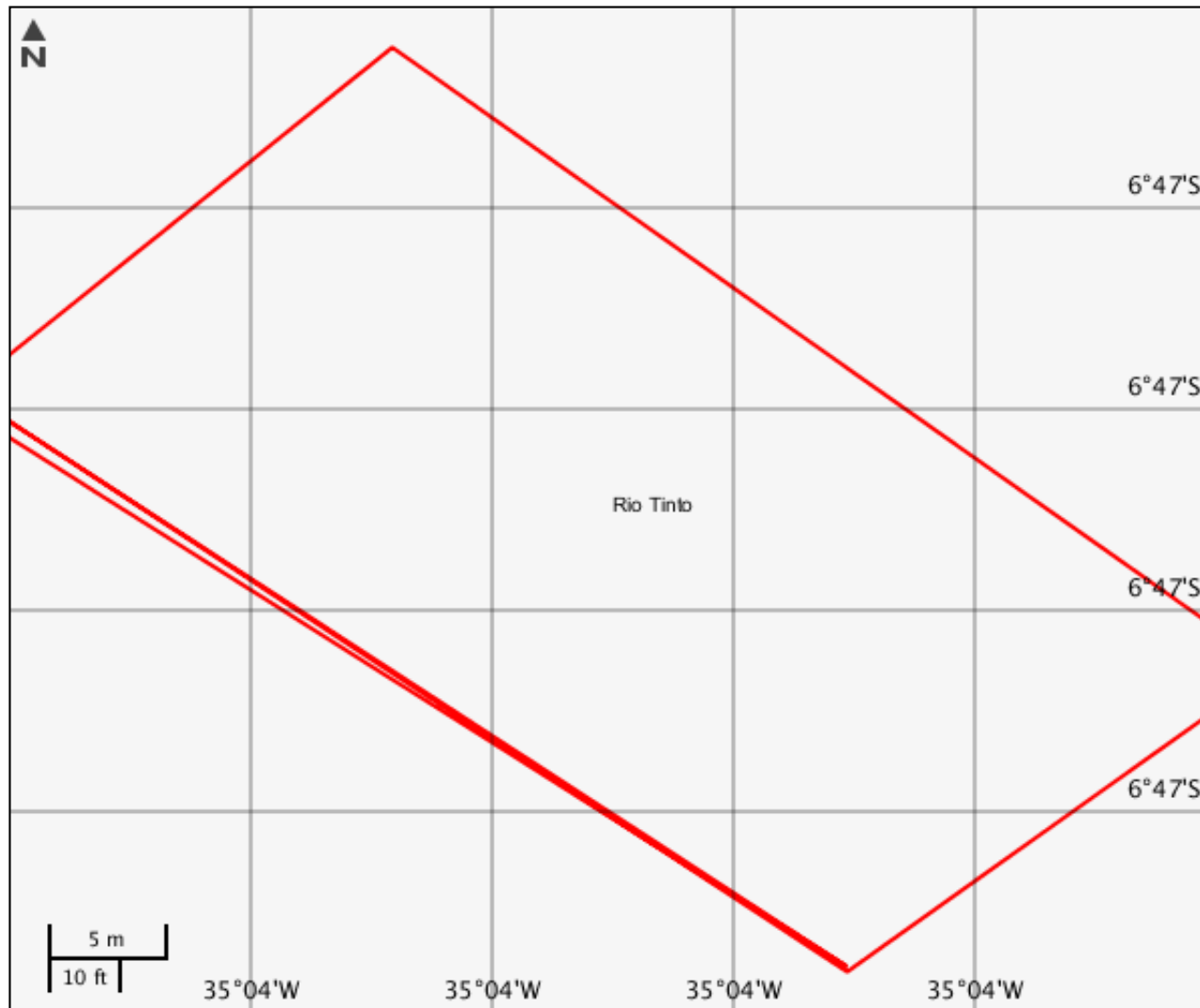
-  Limite Municipal
-  Área de Estudo
-  Estrutura pontual

**ELEMENTOS DO PROJETO****Área de Estudo****Estrutura 1****Estrutura pontual****Estrutura 7**

<b>Nome</b>	<b>Descrição</b>	<b>Tipo intervenção</b>	<b>Situação</b>
Escola Dr. José Lopes Ribeiro	Imagem do google é antiga não mostra edificação da escola construída apenas a área da mesma.	Melhoramento	Em instalação

**CARACTERIZAR ÁREA DE ESTUDO - MAPAS TEMÁTICOS**

**Mapa Temático Cursos d'água**




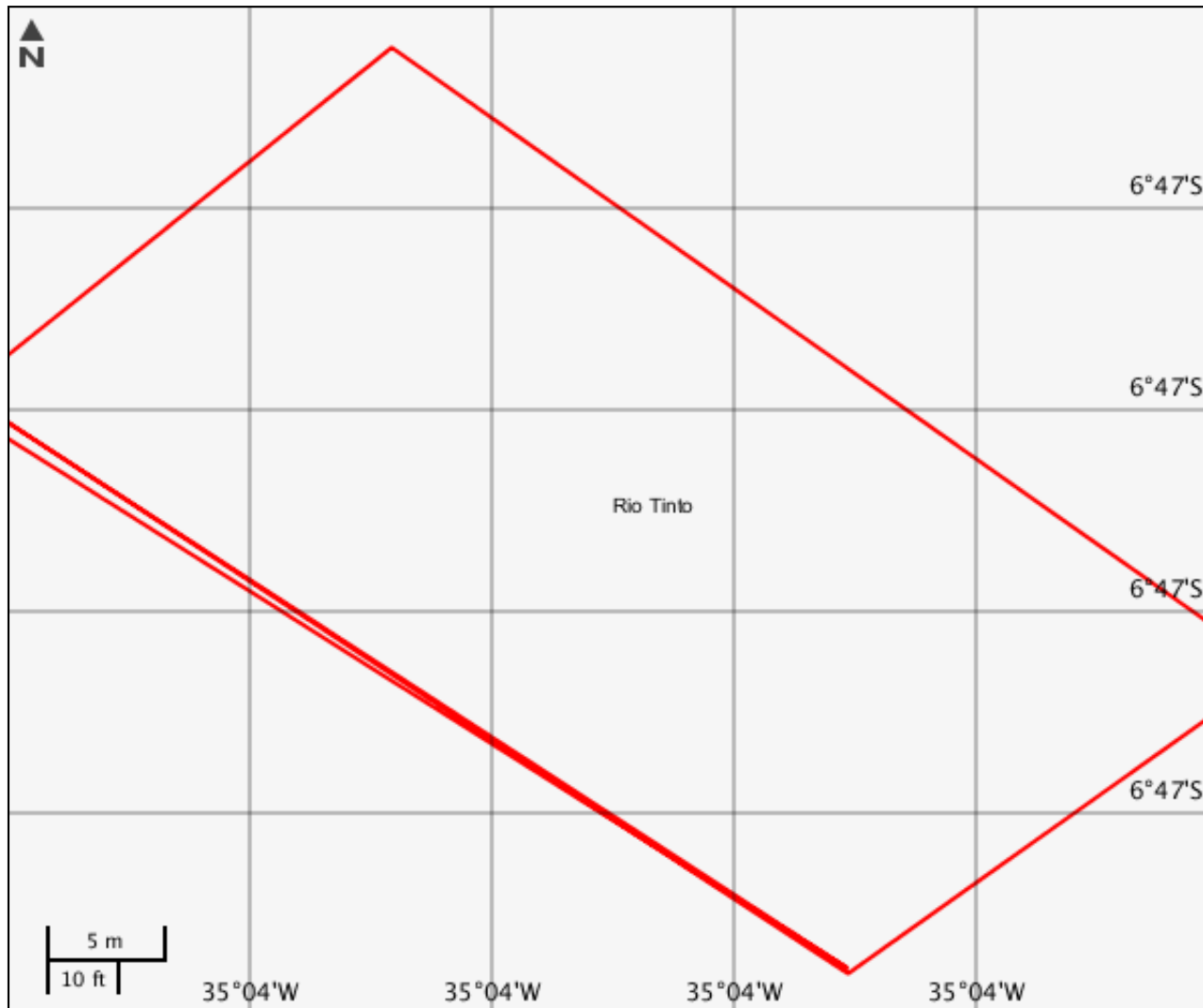
---

**Cursos d'água**

---

Nenhum alvo potencial foi declarado pelo empreendedor para esse tema.

Mapa Temático Massa d'água



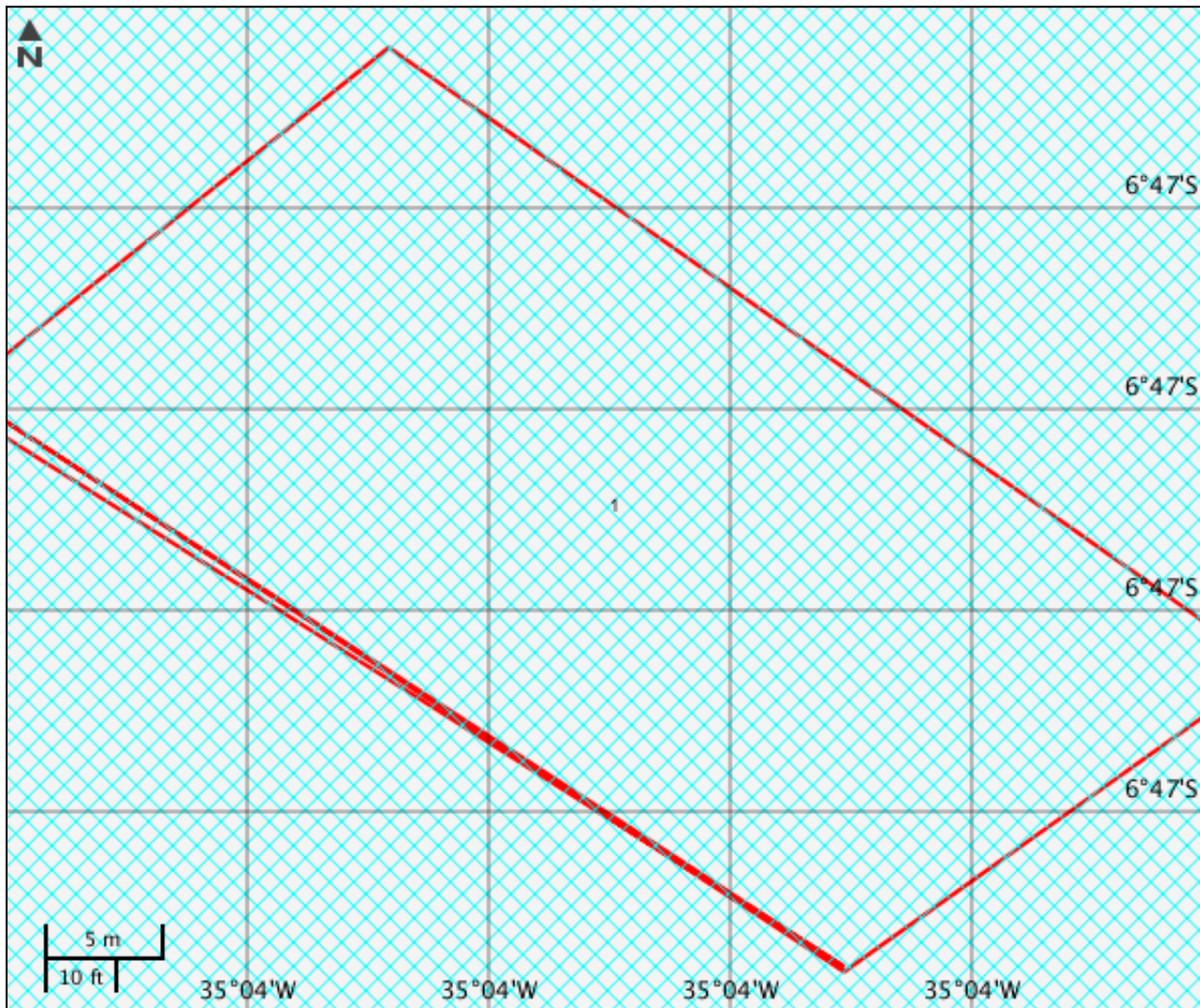
---

**Massa d'água**

---

Nenhum alvo potencial foi declarado pelo empreendedor para esse tema.

Mapa Temático Municípios



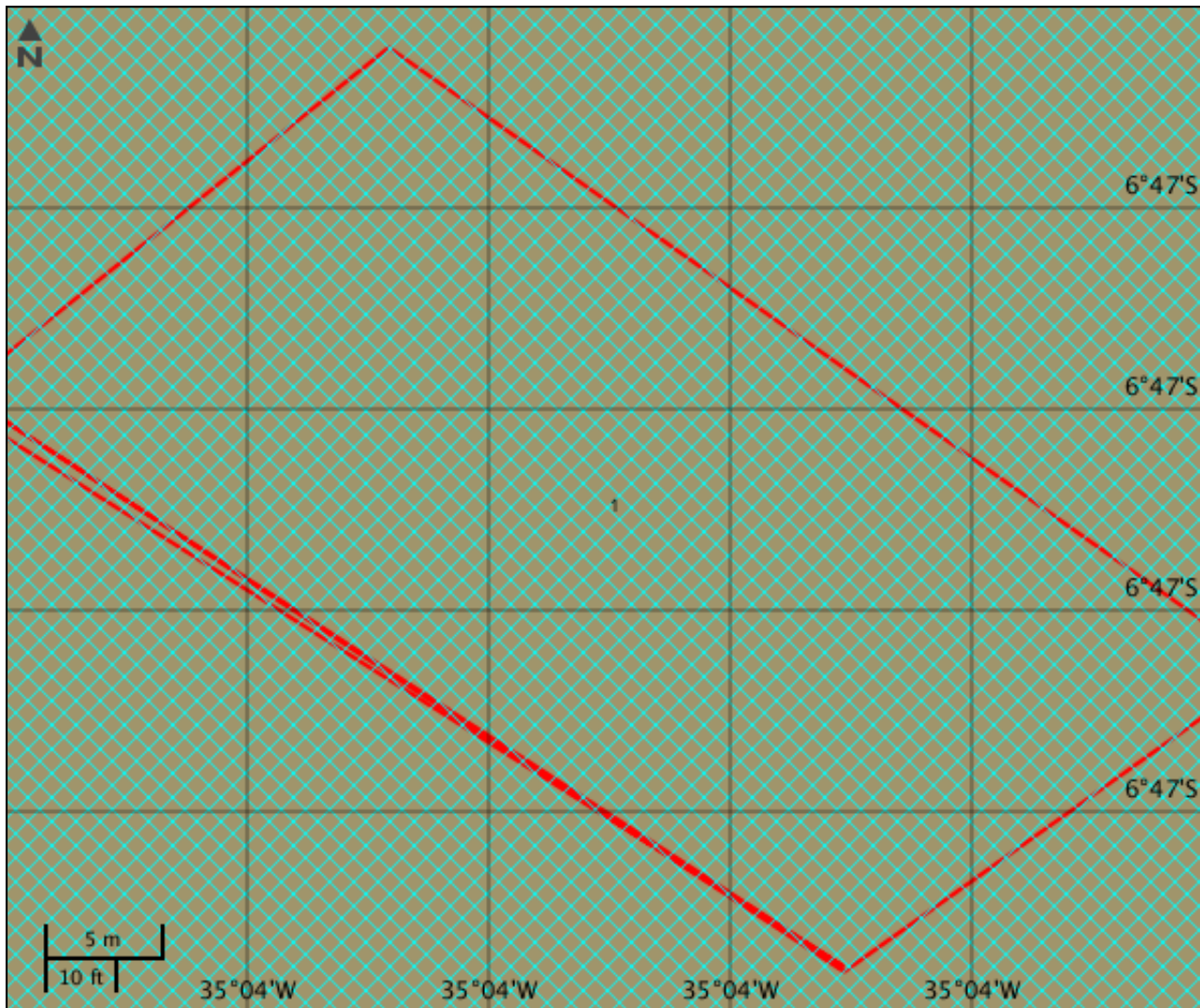
LEGENDA

-  Municípios
-  Municípios Potencialmente Afetados
-  Área de Estudo
-  Estrutura pontual







<b>Municípios</b>			
	<b>Código município</b>	<b>Nome</b>	<b>Sigla UF</b>
1	2512903	Rio Tinto	PB

Mapa Temático Terras indígenas



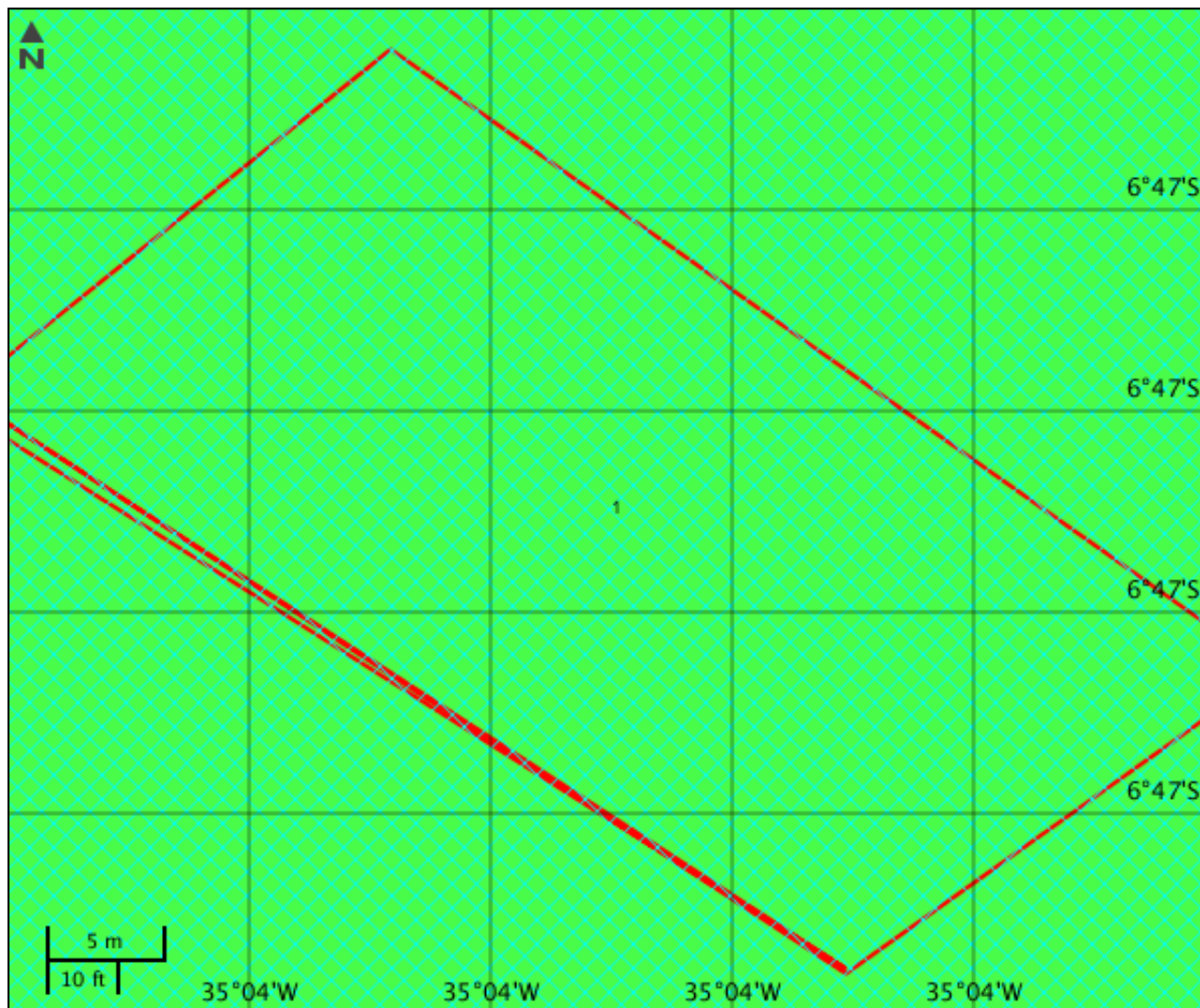
**LEGENDA**

-  Terras indígenas
-  Terras indígenas Potencialmente Afetados
-  Área de Estudo
-  Estrutura pontual

**Terras indígenas**

	<b>Área indígena</b>	<b>Terra Indígena</b>	<b>Tipo área indígena</b>	<b>Grupo étnico</b>	<b>População</b>	<b>Área</b>	<b>Situação espacial da área</b>	<b>Área em revisão</b>	<b>Observações</b>
1	Potiguara de Monte-Mor	Potiguara de Monte-Mor	TI	Potiguara	1082	7487	Principal	0	sem observação

## Mapa Temático Unidades de conservação



## LEGENDA

Unidades de conservação

■ Unidade de Proteção Integral

■ Unidade de Uso Sustentável

☒ UC Potencialmente Afetado(s)

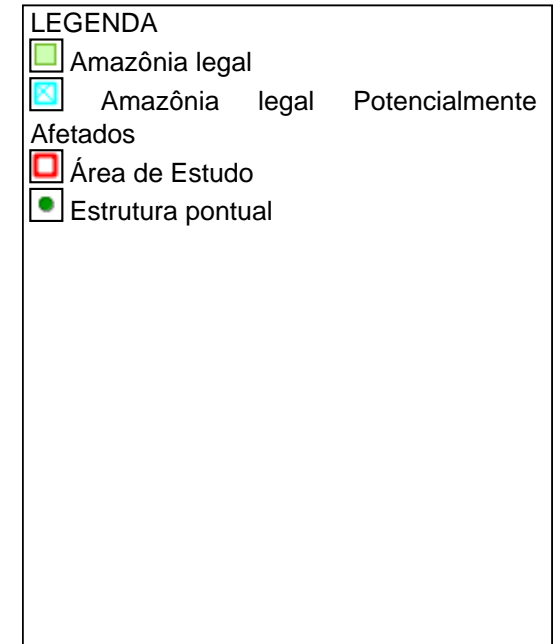
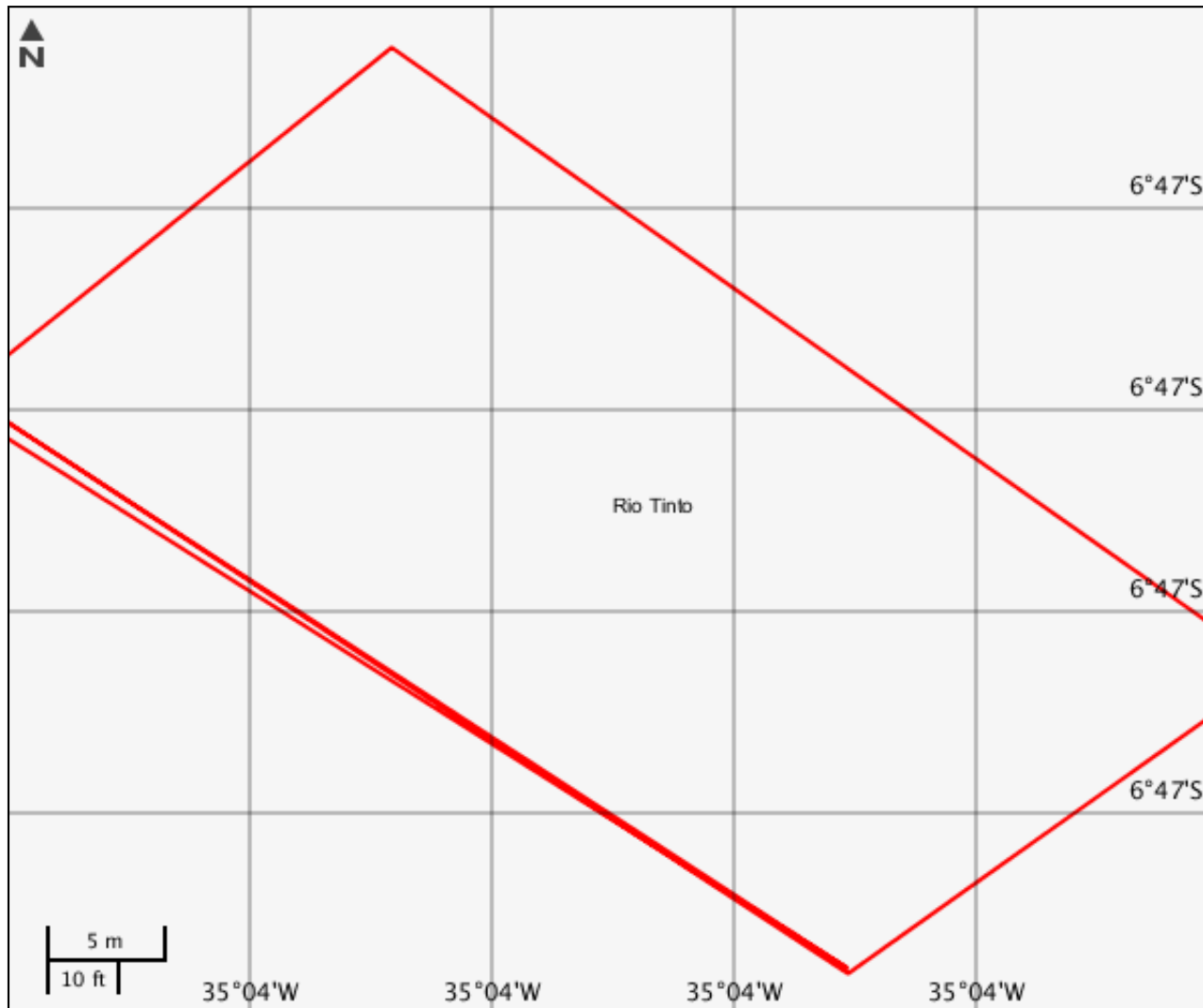
☒ Área de Estudo

● Estrutura pontual

☐ UC Desenhadas

Unidades de conservação							
	Nome	Grupo	Categoria	Esfera administrativa	Ano de criação	Código UC	Órgão gestor
1	ÁREA DE PROTEÇÃO AMBIENTAL BARRA DO RIO MAMANGUAPE	US	Área de Proteção Ambiental	federal	1993	0000.00.0007	Instituto Chico Mendes de Conservação da Biodiversidade

Mapa Temático Amazônia legal





**CARACTERIZAR ÁREA DE ESTUDO - QUESTIONÁRIO****Meio Biótico**

- Sim  Não - Há previsão de impacto ambiental (direto ou indireto) à unidades de conservação de proteção integral, nos termos da legislação vigente?
- Sim  Não - Há previsão de impacto ambiental (direto ou indireto) à sítios de reprodução e descanso identificados nas rotas de aves migratórias; endemismo restrito e espécies ameaçadas de extinção reconhecidas oficialmente?
- Sim  Não - Há previsão de supressão de vegetação nativa na área do empreendimento?
- Sim  Não - Há previsão de supressão de vegetação primária ou secundária em estágio avançado de regeneração da Mata Atlântica?

**Meio Socioeconômico**

- Sim  Não - Há previsão de impacto (direto ou indireto) em Terras Indígenas, nos termos da legislação vigente?
- Sim  Não - Há previsão de impacto (direto ou indireto) em Terras Quilombolas, nos termos da legislação vigente?
- Sim  Não - Há previsão de impacto ambiental (direto ou indireto) em bens culturais acautelados em âmbito Federal, nos termos da legislação vigente?
- Sim  Não - O empreendimento está localizado em Município pertencentes às áreas de risco ou endêmicas para malária?
- Sim  Não - Há previsão de remoção de população que implique na inviabilização da comunidade?
- Sim  Não - Há previsão de impacto socioambiental (direto ou indireto) nas atividades tradicionais, culturais, sociais, econômicas ou de lazer?
- Sim  Não - Há previsão de impacto (direto ou indireto) em área urbana?
- Sim  Não - Há previsão de impacto (direto ou indireto) em centro histórico urbano?
- Sim  Não - Há previsão de impacto (direto ou indireto) em centro histórico tombado?

**Meio Físico**

- Sim  Não - Há previsão de impacto (direto ou indireto) em meio aquático?
- Sim  Não - Há previsão de impacto (direto ou indireto) em Cavidades Naturais Subterrâneas?
- Sim  Não - Há registros de ocorrência de sismos na região do empreendimento?
- Sim  Não - Há registros de dados meteorológicos e/ou da qualidade do ar na região do empreendimento?



## INFORMAÇÕES COMPLEMENTARES

### Processos Existentes em Órgãos Estaduais do Meio Ambiente - OEMA

**OEMA :** sudema

**Estado :** PB

**Nº Processo :** 2019-007657

**Fase Licenciamento Ambiental :** Em fase inicial de licenciamento

Levantamento

Este formulário de Solicitação de Licenciamento Ambiental (Ficha de Caracterização de Atividades - FCA) deve ser preenchido integralmente.

Todas as informações declaradas são de responsabilidade do empreendedor e empresa detentora da titularidade do empreendimento (CNPJ).

A omissão ou declaração falsa de informações impedirá a análise desta solicitação de licenciamento ambiental pelo IBAMA, sem prejuízo a outras penalidades previstas no Decreto-lei nº 2848/1940 (Código Penal) e Lei 9.605/1998 (Crimes Ambientais).

A Ficha de Caracterização de Atividades (FCA) é o documento eletrônico a ser preenchido para a Solicitação de Instauração de Processo de Licenciamento. A FCA não poderá ser editada após a confirmação de conclusão envio ao IBAMA.