



FICHA DE CARACTERIZAÇÃO DE ATIVIDADE - FCA

FCA nº : 148606/2020

Data do Protocolo da FCA : 06/05/2020

Nº Acompanhamento : 0015eb2be60ec7d5

DADOS DO INTERESSADO

Empreendedor: 2º GPT E

CNPJ: 07.624.790/0002-06

Razão Social: 2º GRUPAMENTO DE ENGENHARIA

Porte da Empresa: Entidade Pública

CARACTERIZAÇÃO DO PROJETO

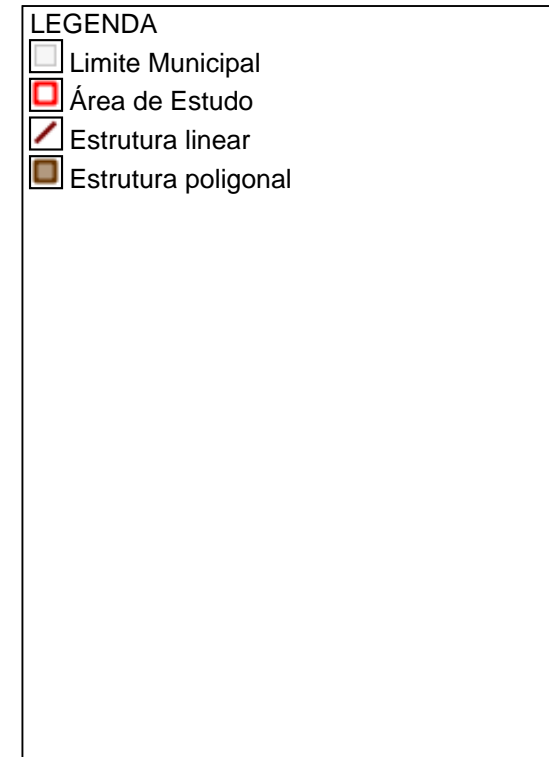
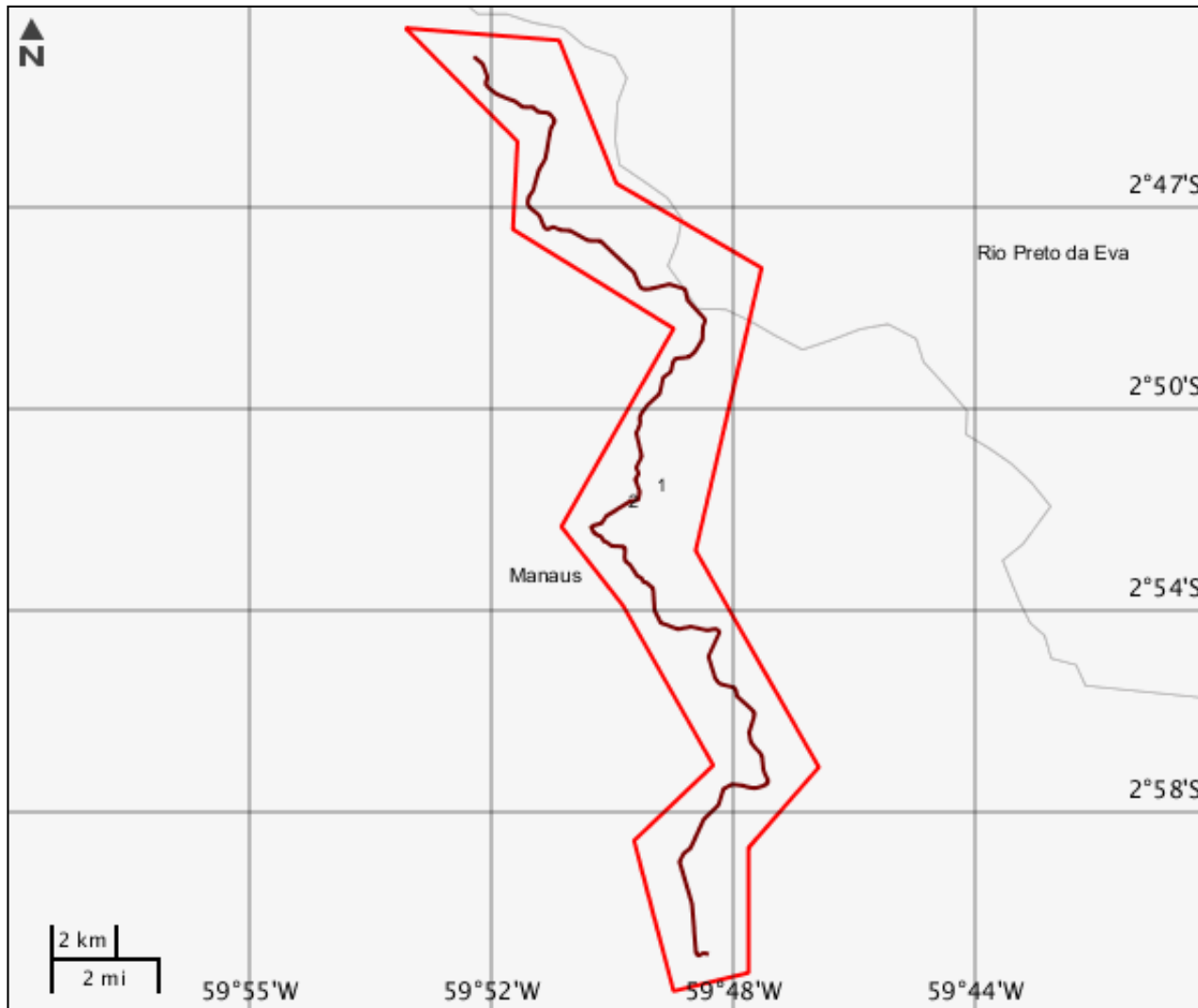
Setor: Outras

Tipologia: Outras

Nome do Empreendimento: Obras militares - Centro de Instrução de Guerra na Selva (CIGS)

Descrição do Projeto (Atividade/Empreendimento): Obra militar interna na área das Bases de Instrução I, II, III e IV do Centro de Instrução de Guerra na Selva (CIGS), a qual visa a construção de valeta de proteção, descida de água e contenção de erosão lateral na pista interna, com objetivo de manter a trafegabilidade entre as bases de instrução, localizada no km 54 da rodovia AM-010, no município de Manaus. Informo que será protocolada junto ao IBAMA/DF a Declaração de Caráter Militar do Comando Militar da Amazônia (CMA) para a referida obra.

LOCALIZAÇÃO DO EMPREENDIMENTO E DA ÁREA DE ESTUDO PROPOSTA



ELEMENTOS DO PROJETO**Área de Estudo****Estrutura 1****Estrutura linear****Estrutura 2**

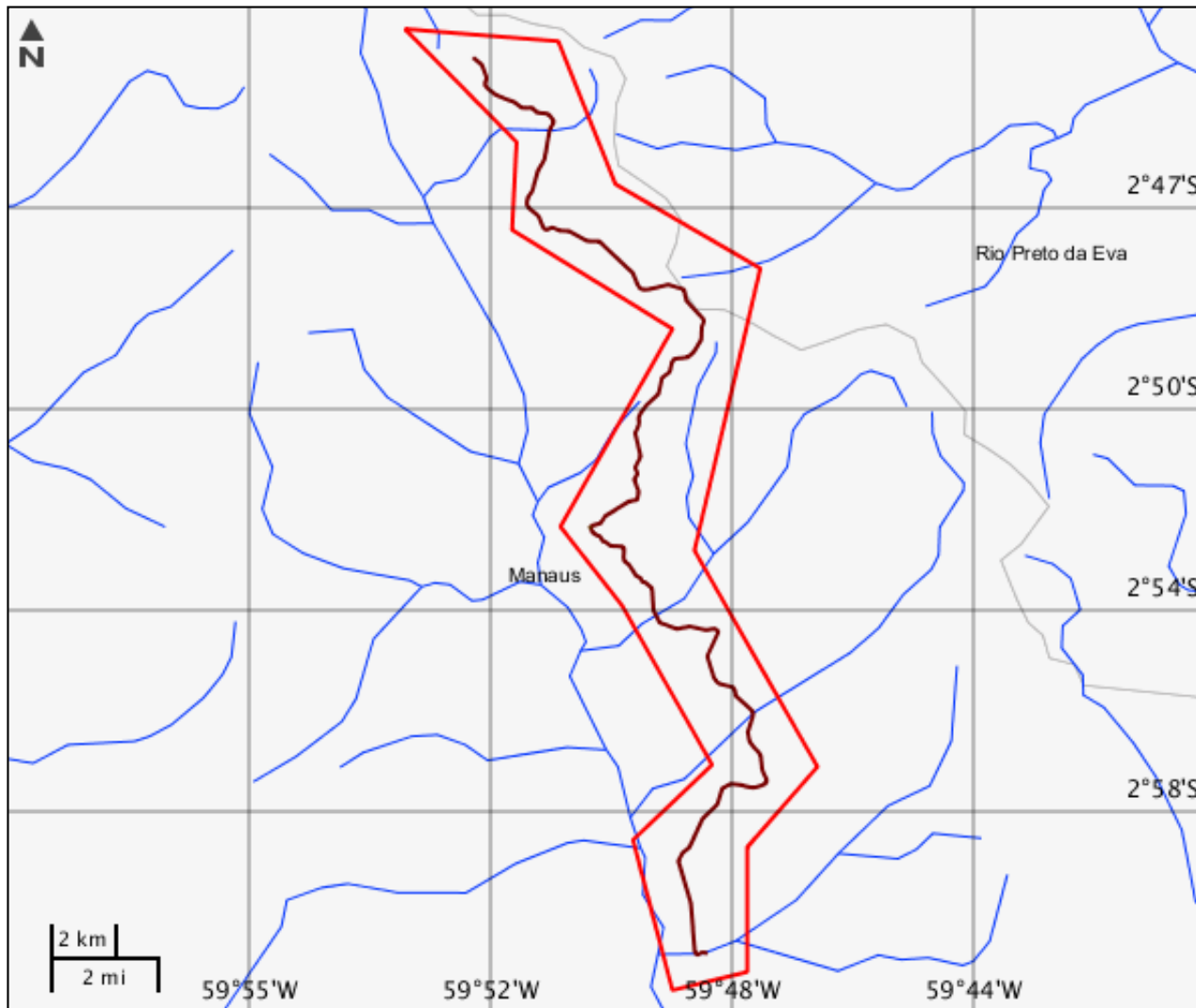
Nome	Descrição	Extensão (m)	Tipo intervenção
estrada interna do CIGS Bases de Instruções	via de acesso as Bases de Instrução	17530	Implantação
Situação	-	-	-
Em projeto	-	-	-

Estrutura poligonal**Estrutura 3**






Nome	Descrição	Área (m²)	Tipo intervenção
Recuperação de uma voçoroca	Recuperação de uma voçoroca	625	Implantação
Situação	-	-	-
Em projeto	-	-	-

CARACTERIZAR ÁREA DE ESTUDO - MAPAS TEMÁTICOS

Mapa Temático Cursos d'água



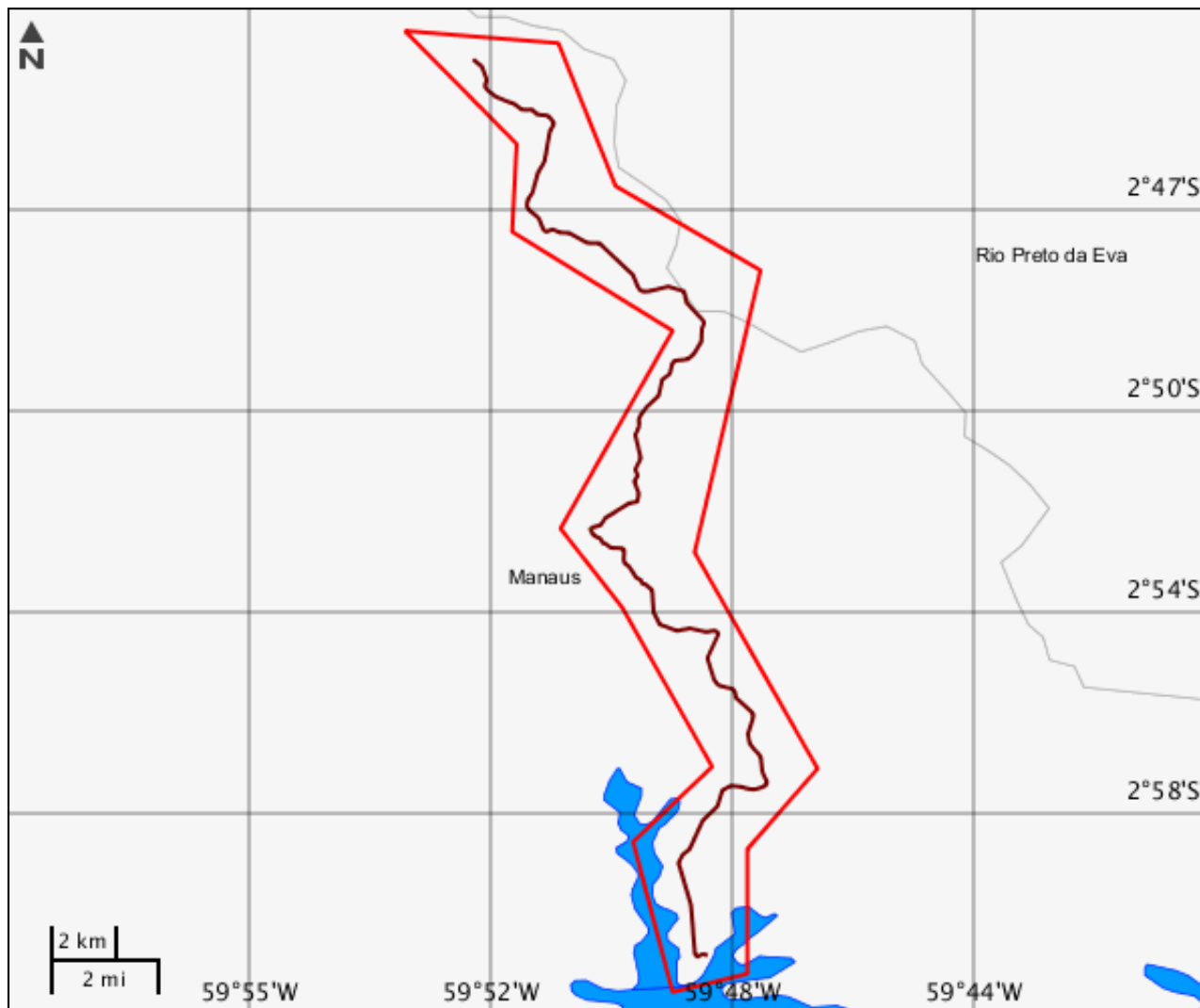
LEGENDA

-  Cursos d'água
-  Cursos d'água Potencialmente Afetados
-  Área de Estudo
-  Estrutura linear
-  Estrutura poligonal






Cursos d'água

Nenhum alvo potencial foi declarado pelo empreendedor para esse tema.

Mapa Temático Massa d'água



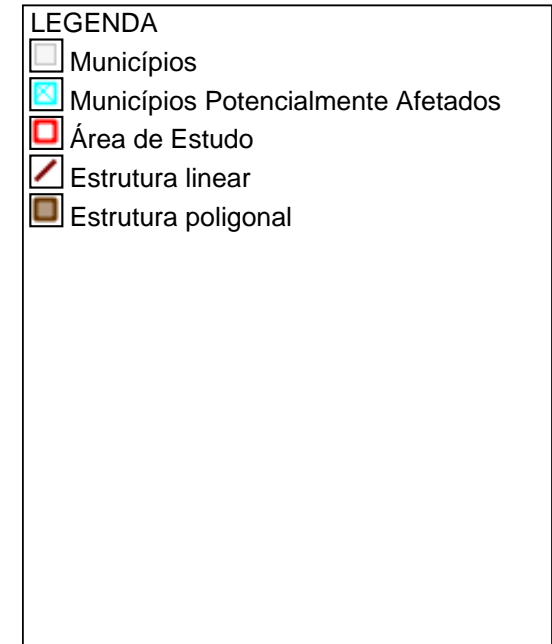
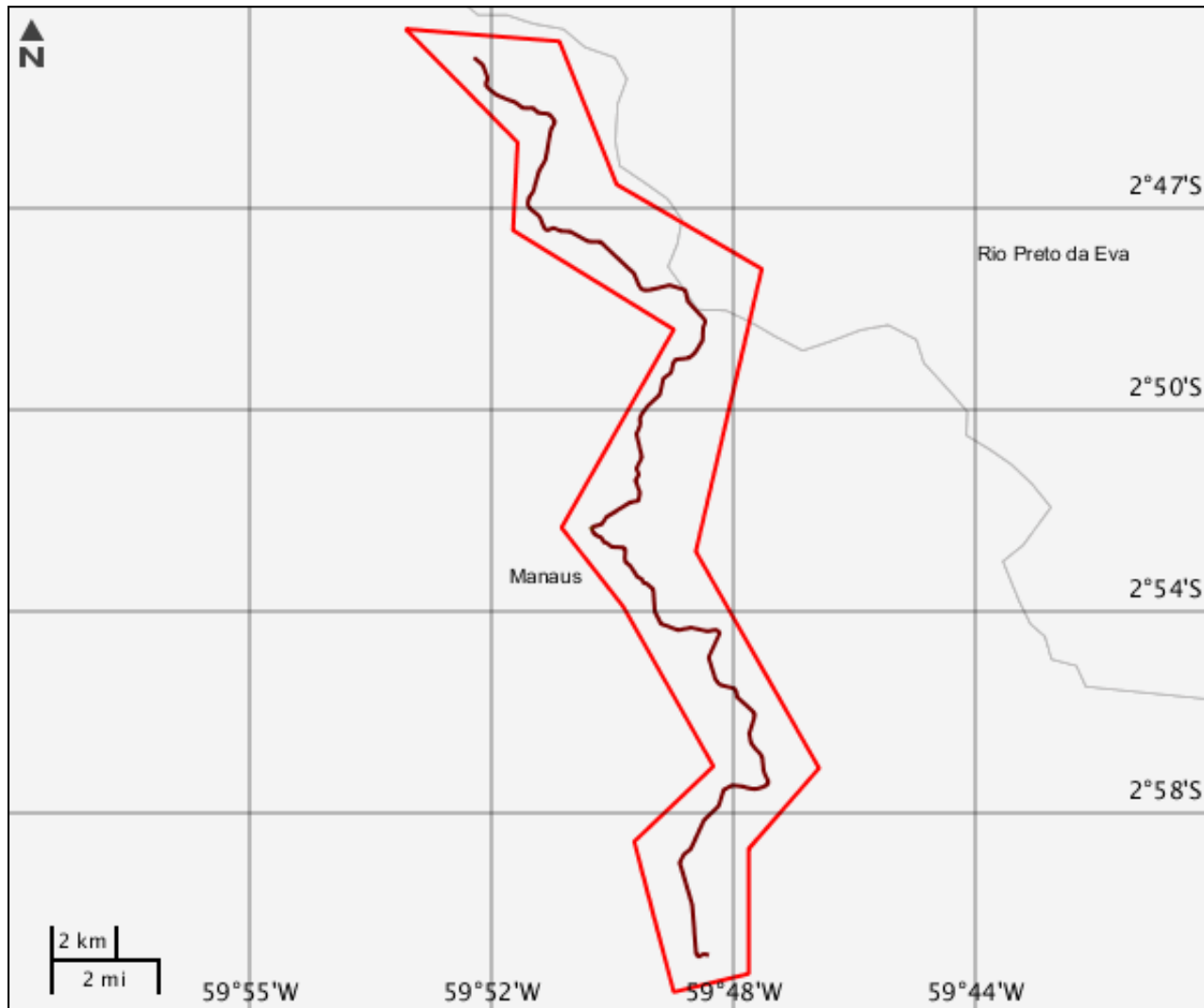
LEGENDA

-  Massa d'água
-  Massa d'água Potencialmente Afetados
-  Área de Estudo
-  Estrutura linear
-  Estrutura poligonal

Massa d'água

Nenhum alvo potencial foi declarado pelo empreendedor para esse tema.

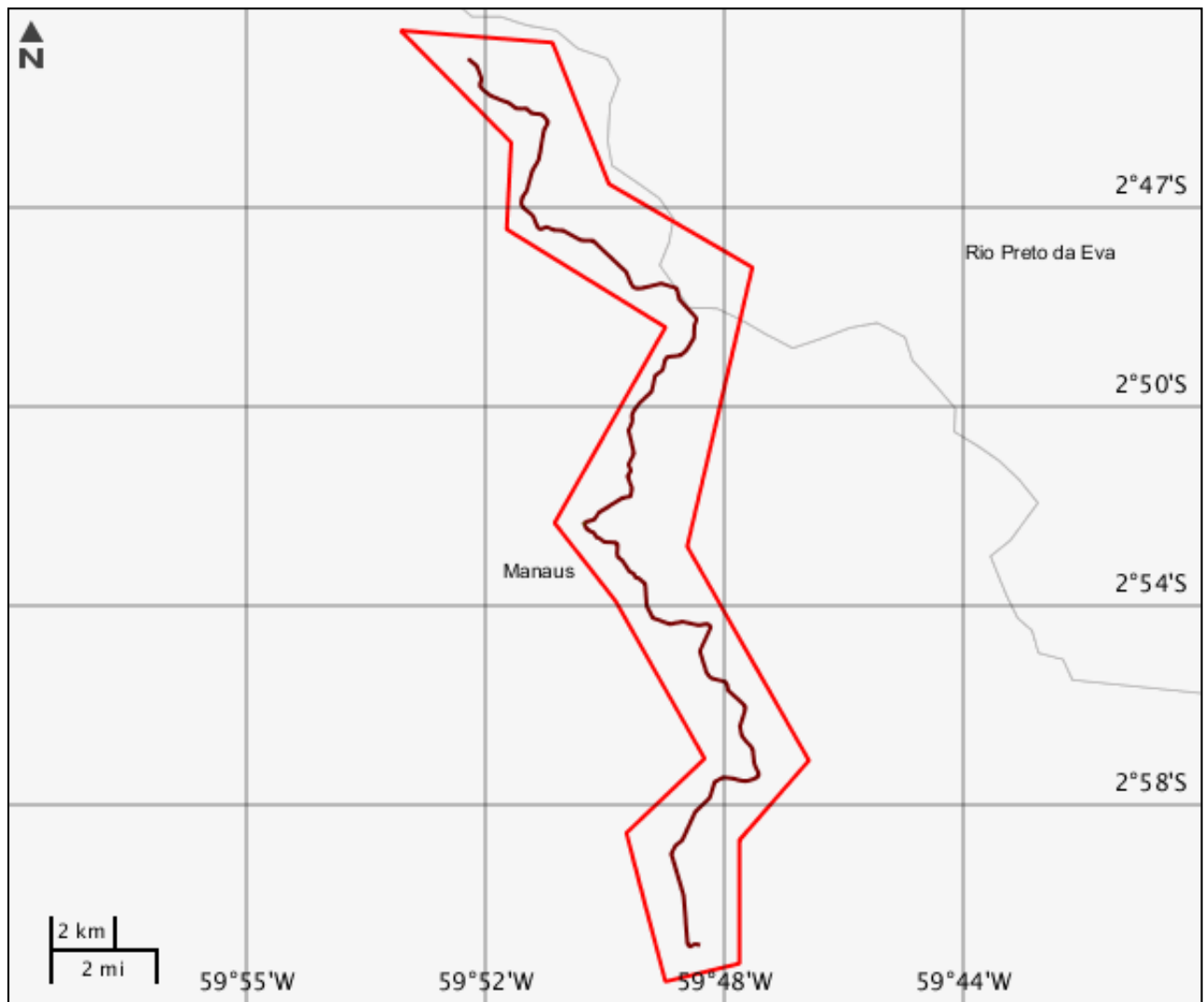
Mapa Temático Municípios



Municípios

Nenhum alvo potencial foi declarado pelo empreendedor para esse tema.

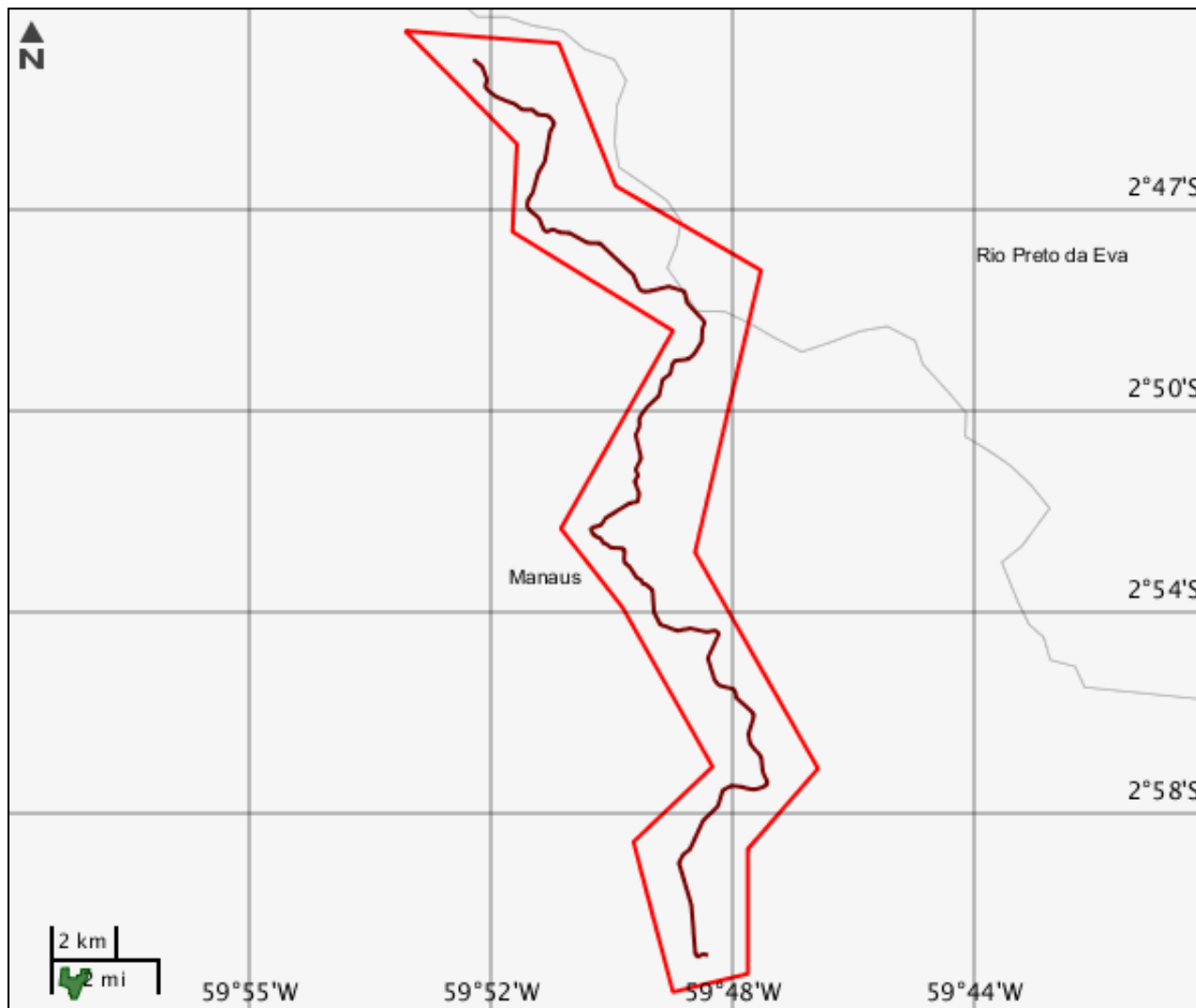
Mapa Temático Terras indígenas



Terras indígenas

Nenhum alvo potencial foi declarado pelo empreendedor para esse tema.

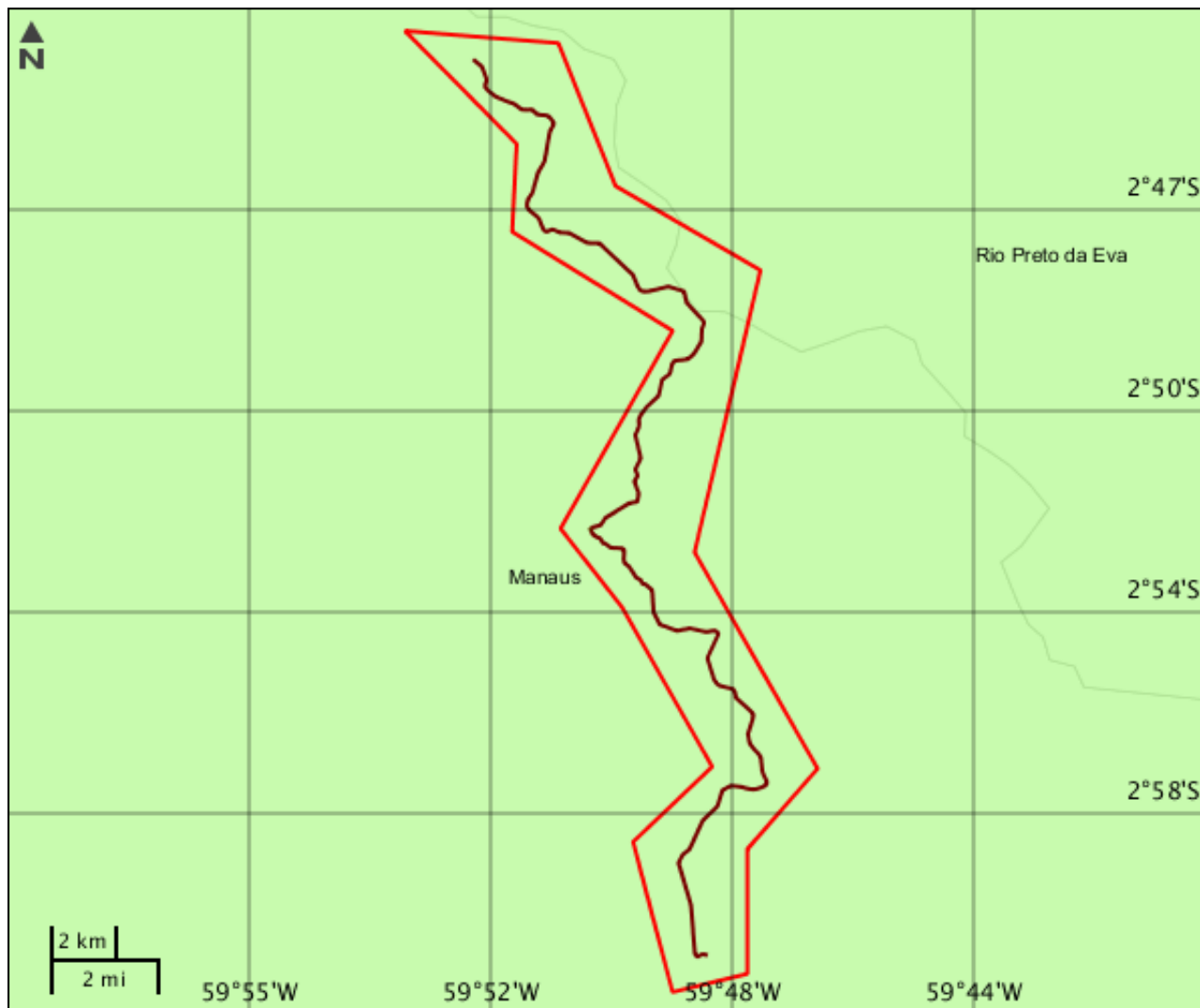
Mapa Temático Unidades de conservação








Unidades de conservação

Nenhum alvo potencial foi declarado pelo empreendedor para esse tema.

Mapa Temático Amazônia legal



LEGENDA

-  Amazônia legal
-  Amazônia legal Potencialmente Afetados
-  Área de Estudo
-  Estrutura linear
-  Estrutura poligonal

FCA nº : 148606/2020

Data do Protocolo da FCA : 06/05/2020

Nº Acompanhamento : 0015eb2be60ec7d5

CARACTERIZAR ÁREA DE ESTUDO - QUESTIONÁRIO**Meio Biótico**

- Sim Não - Há previsão de impacto ambiental (direto ou indireto) à unidades de conservação de proteção integral, nos termos da legislação vigente?
- Sim Não - Há previsão de impacto ambiental (direto ou indireto) à sítios de reprodução e descanso identificados nas rotas de aves migratórias; endemismo restrito e espécies ameaçadas de extinção reconhecidas oficialmente?
- Sim Não - Há previsão de supressão de vegetação nativa na área do empreendimento?
- Sim Não - Há previsão de supressão de vegetação primária ou secundária em estágio avançado de regeneração da Mata Atlântica?

Meio Socioeconômico

- Sim Não - Há previsão de impacto (direto ou indireto) em Terras Indígenas, nos termos da legislação vigente?
- Sim Não - Há previsão de impacto (direto ou indireto) em Terras Quilombolas, nos termos da legislação vigente?
- Sim Não - Há previsão de impacto ambiental (direto ou indireto) em bens culturais acautelados em âmbito Federal, nos termos da legislação vigente?
- Sim Não - O empreendimento está localizado em Município pertencentes às áreas de risco ou endêmicas para malária?
- Sim Não - Há previsão de remoção de população que implique na inviabilização da comunidade?
- Sim Não - Há previsão de impacto socioambiental (direto ou indireto) nas atividades tradicionais, culturais, sociais, econômicas ou de lazer?
- Sim Não - Há previsão de impacto (direto ou indireto) em área urbana?
- Sim Não - Há previsão de impacto (direto ou indireto) em centro histórico urbano?
- Sim Não - Há previsão de impacto (direto ou indireto) em centro histórico tombado?

Meio Físico

- Sim Não - Há previsão de impacto (direto ou indireto) em meio aquático?
- Sim Não - Há previsão de impacto (direto ou indireto) em Cavidades Naturais Subterrâneas?
- Sim Não - Há registros de ocorrência de sismos na região do empreendimento?
- Sim Não - Há registros de dados meteorológicos e/ou da qualidade do ar na região do empreendimento?

Este formulário de Solicitação de Licenciamento Ambiental (Ficha de Caracterização de Atividades - FCA) deve ser preenchido integralmente.

Todas as informações declaradas são de responsabilidade do empreendedor e empresa detentora da titularidade do empreendimento (CNPJ).

A omissão ou declaração falsa de informações impedirá a análise desta solicitação de licenciamento ambiental pelo IBAMA, sem prejuízo a outras penalidades previstas no Decreto-lei nº 2848/1940 (Código Penal) e Lei 9.605/1998 (Crimes Ambientais).

A Ficha de Caracterização de Atividades (FCA) é o documento eletrônico a ser preenchido para a Solicitação de Instauração de Processo de Licenciamento. A FCA não poderá ser editada após a confirmação de conclusão envio ao IBAMA.