



## FICHA DE CARACTERIZAÇÃO DE ATIVIDADE - FCA

FCA nº : 148571/2020

Data do Protocolo da FCA : 21/04/2020

Nº Acompanhamento : 0015e9f2bf705997

### DADOS DO INTERESSADO

**Empreendedor:** COMANDO DO COMANDO MLITAR DA AMAZÔNIA

**CNPJ:** 10.207.029/0001-00

**Razão Social:** COMANDO DO COMANDO MLITAR DA AMAZÔNIA

**Porte da Empresa:** Entidade Pública

### CARACTERIZAÇÃO DO PROJETO


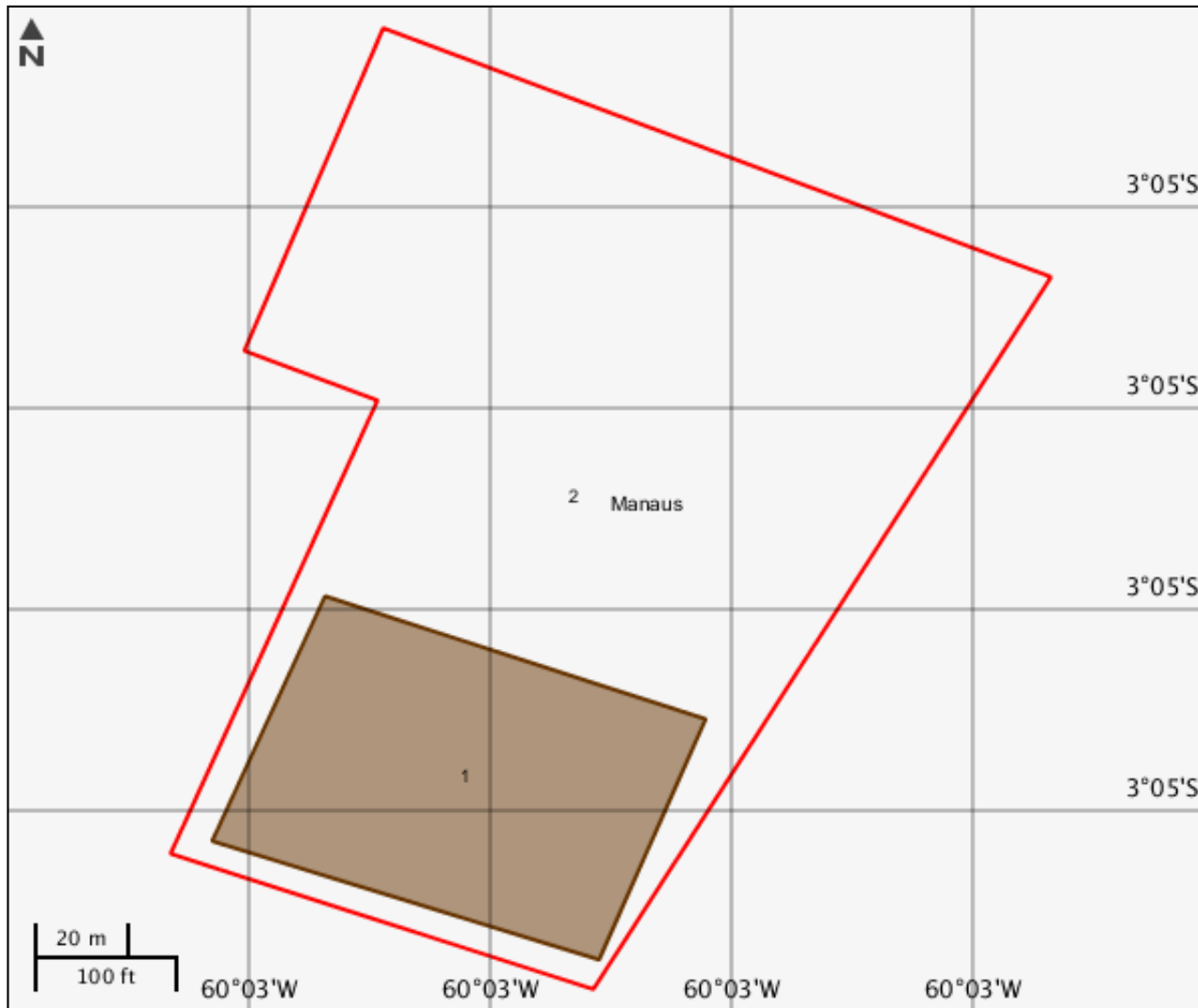
**Setor:** Outras

**Tipologia:** Outras

**Nome do Empreendimento:** Obras militares na 3ª Companhia de Forças Especiais

**Descrição do Projeto (Atividade/Empreendimento):** Execução da reconformação mecânica da pista, drenagem para escoamento da água, escavação de 4 metros de profundidade para uma área de 34m x 12m, construção de drenagem superficial e execução do estande de tiro, com objetivo de garantir a usabilidade de pista de corrida perimetral e operação do estande enterrado para adestramento de pessoal.

### LOCALIZAÇÃO DO EMPREENDIMENTO E DA ÁREA DE ESTUDO PROPOSTA

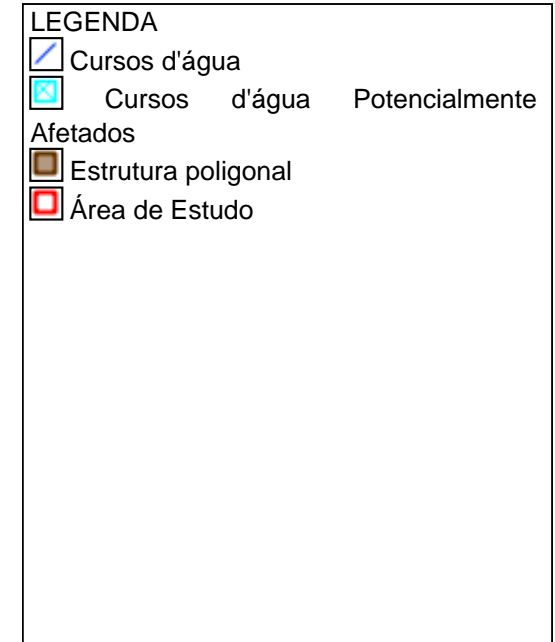
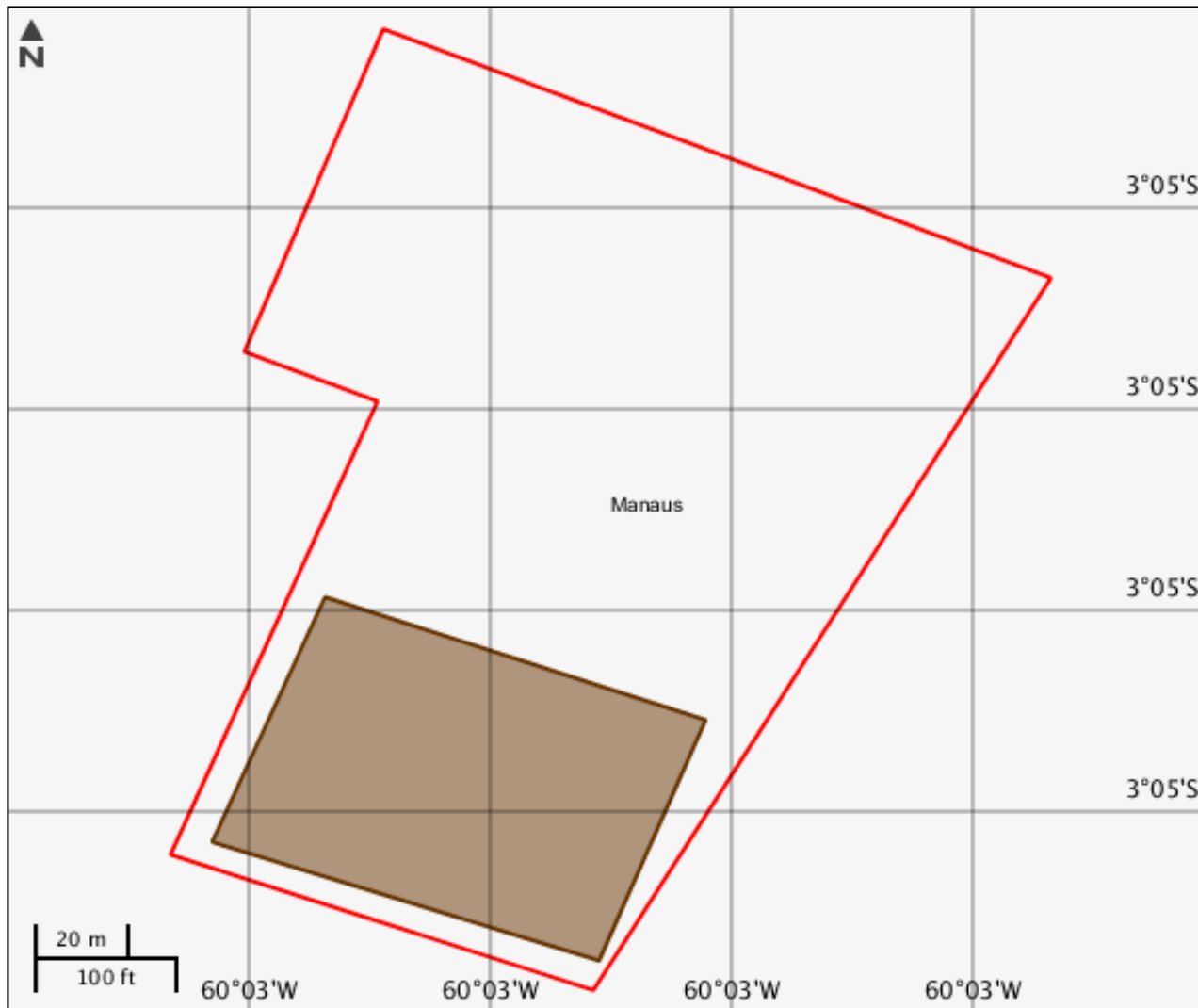


**ELEMENTOS DO PROJETO****Área de Estudo****Estrutura 2****Estrutura poligonal****Estrutura 1**

<b>Nome</b>	<b>Descrição</b>	<b>Área (m²)</b>	<b>Tipo intervenção</b>
Obras militares	estande de tiros, escavação do estande de tiro, reconformação da pista.	408	Implantação
<b>Situação</b>	-	-	-
Em projeto	-	-	-

**CARACTERIZAR ÁREA DE ESTUDO - MAPAS TEMÁTICOS**

**Mapa Temático Cursos d'água**




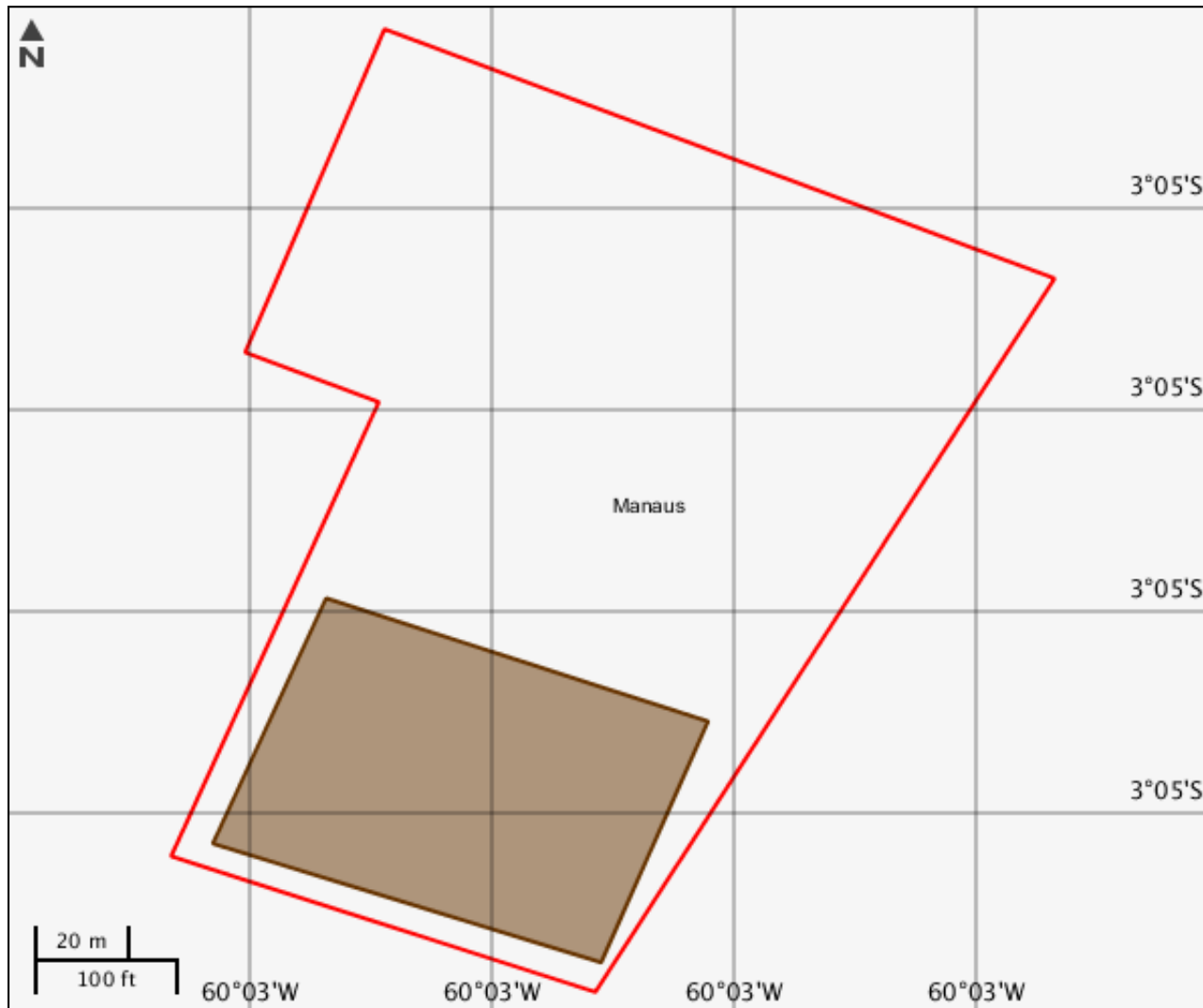
---

**Cursos d'água**

---

Nenhum alvo potencial foi declarado pelo empreendedor para esse tema.

Mapa Temático Massa d'água



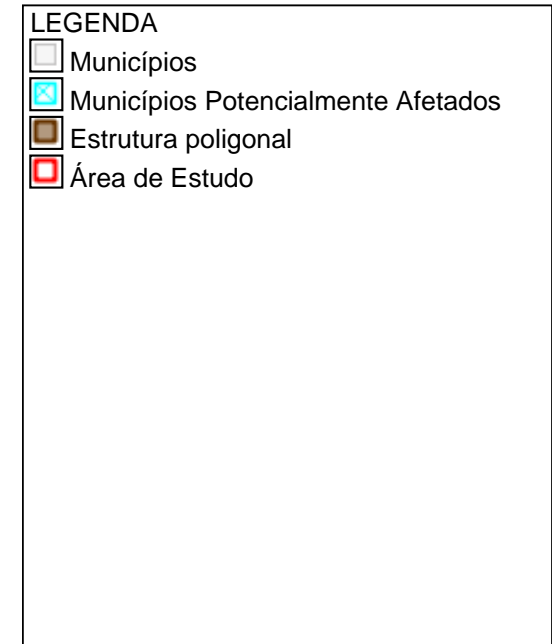
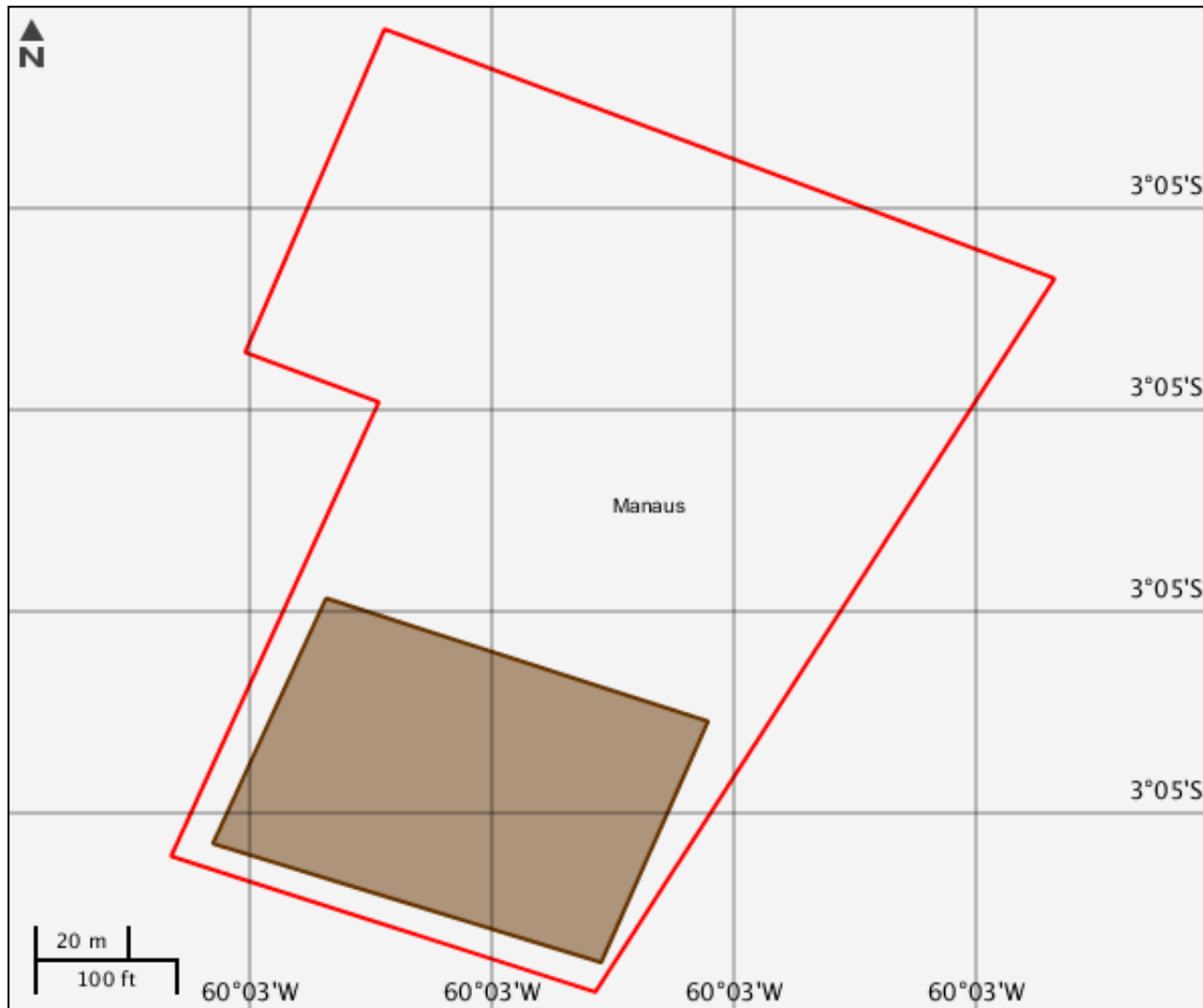
---

**Massa d'água**

---

Nenhum alvo potencial foi declarado pelo empreendedor para esse tema.

Mapa Temático Municípios





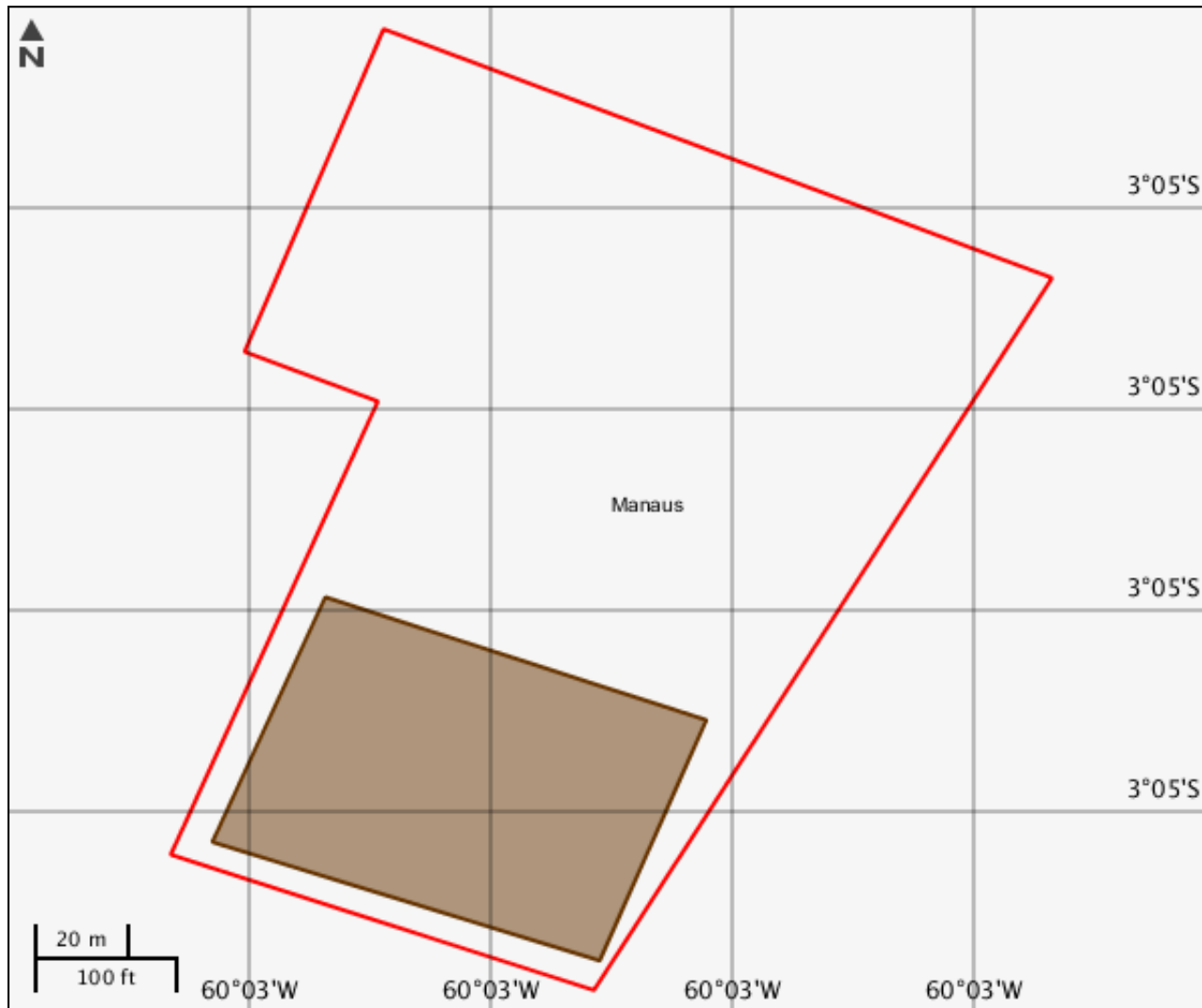
---

**Municípios**

---

Nenhum alvo potencial foi declarado pelo empreendedor para esse tema.

Mapa Temático Terras indígenas



**LEGENDA**

- Terras indígenas
- Terras indígenas Potencialmente Afetados
- Estrutura poligonal
- Área de Estudo

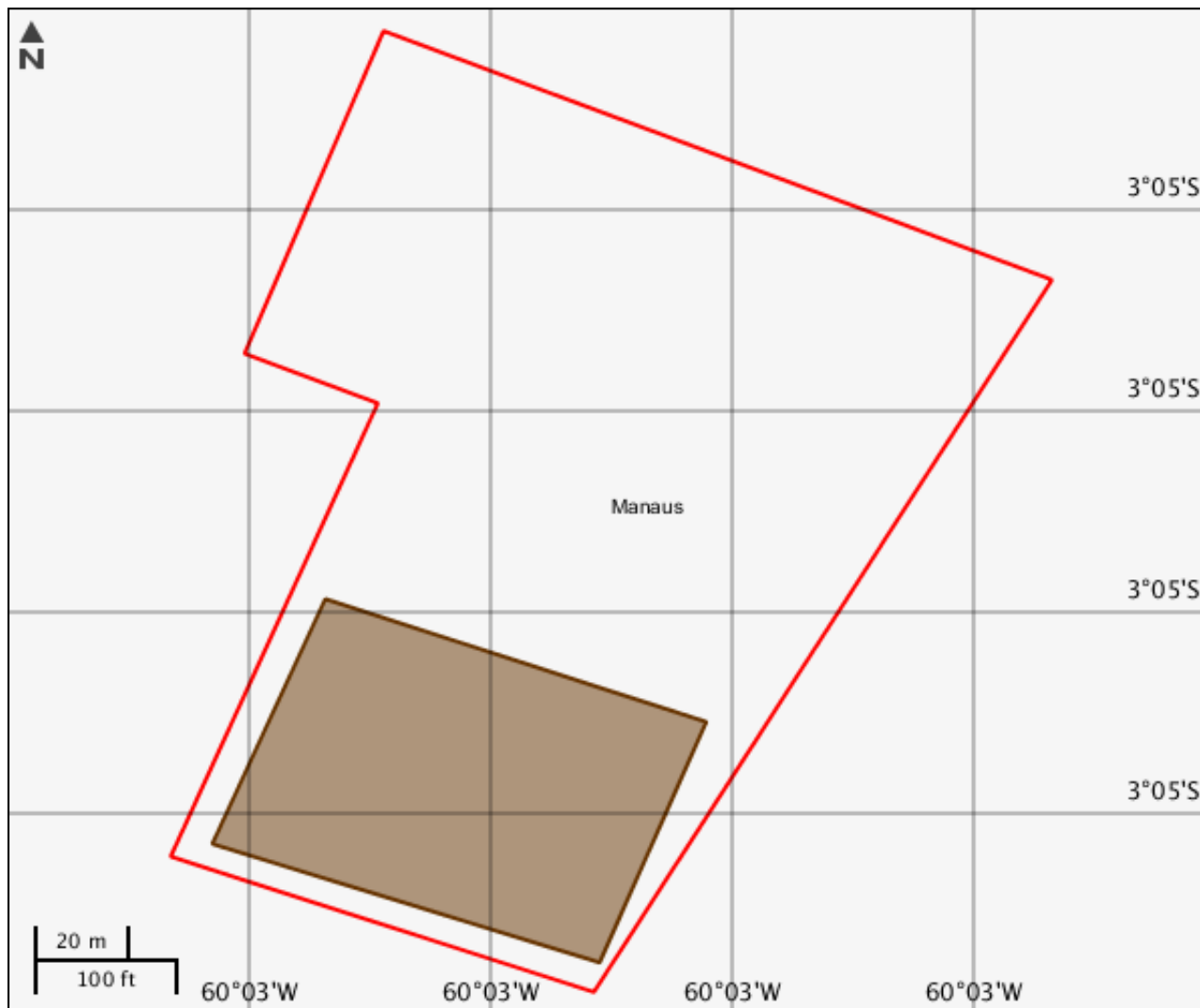
---

**Terras indígenas**

---

Nenhum alvo potencial foi declarado pelo empreendedor para esse tema.

## Mapa Temático Unidades de conservação



## LEGENDA

Unidades de conservação

■ Unidade de Proteção Integral

■ Unidade de Uso Sustentável

☑ UC Potencialmente Afetado(s)

■ Estrutura poligonal

□ Área de Estudo

□ UC Desenhadas

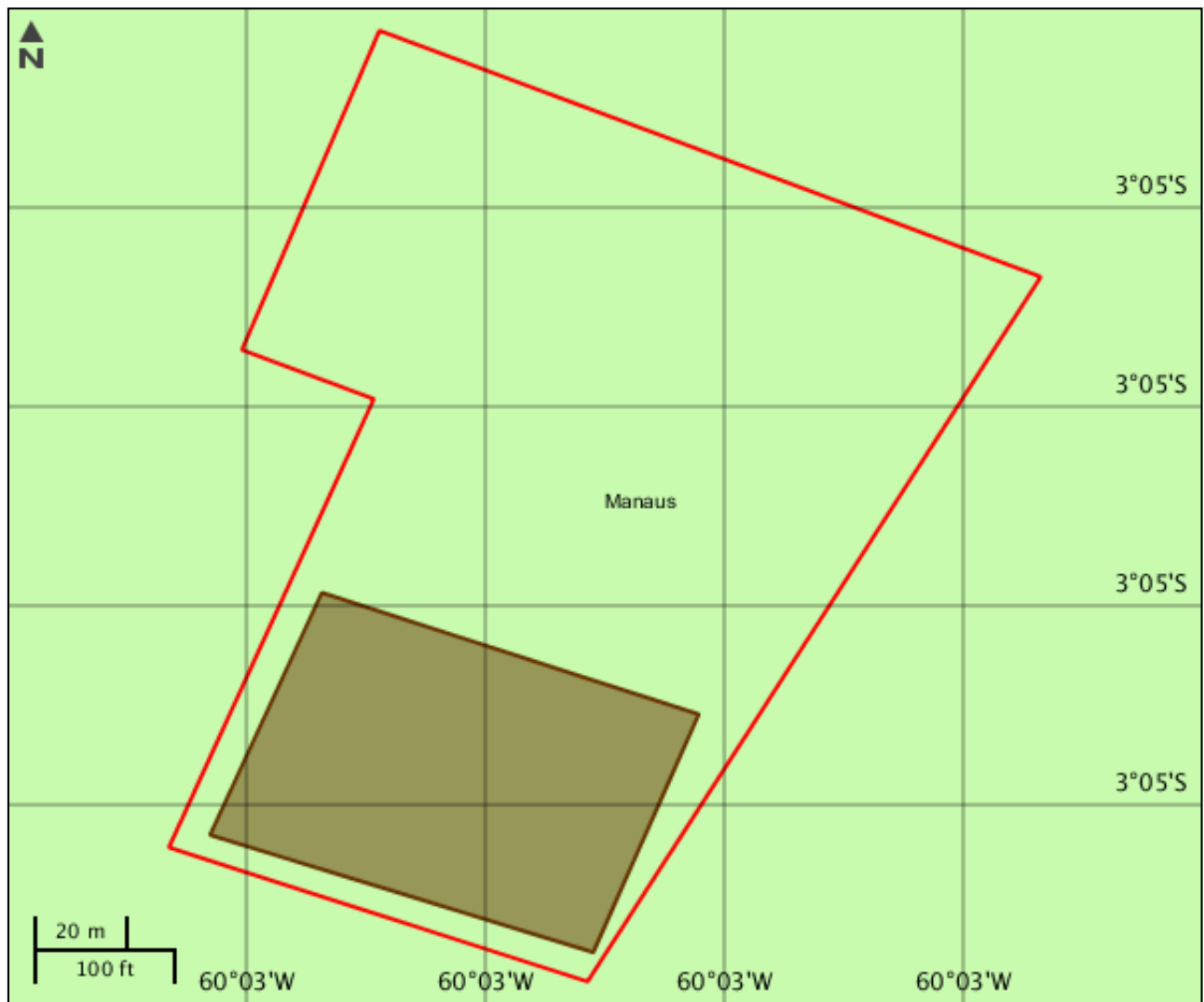
---

**Unidades de conservação**

---

Nenhum alvo potencial foi declarado pelo empreendedor para esse tema.

Mapa Temático Amazônia legal



LEGENDA

- Amazônia legal
- Amazônia legal Potencialmente Afetados
- Estrutura poligonal
- Área de Estudo



**CARACTERIZAR ÁREA DE ESTUDO - QUESTIONÁRIO****Meio Biótico**

- Sim  Não - Há previsão de impacto ambiental (direto ou indireto) à unidades de conservação de proteção integral, nos termos da legislação vigente?
- Sim  Não - Há previsão de impacto ambiental (direto ou indireto) à sítios de reprodução e descanso identificados nas rotas de aves migratórias; endemismo restrito e espécies ameaçadas de extinção reconhecidas oficialmente?
- Sim  Não - Há previsão de supressão de vegetação nativa na área do empreendimento?
- Sim  Não - Há previsão de supressão de vegetação primária ou secundária em estágio avançado de regeneração da Mata Atlântica?

**Meio Socioeconômico**

- Sim  Não - Há previsão de impacto (direto ou indireto) em Terras Indígenas, nos termos da legislação vigente?
- Sim  Não - Há previsão de impacto (direto ou indireto) em Terras Quilombolas, nos termos da legislação vigente?
- Sim  Não - Há previsão de impacto ambiental (direto ou indireto) em bens culturais acautelados em âmbito Federal, nos termos da legislação vigente?
- Sim  Não - O empreendimento está localizado em Município pertencentes às áreas de risco ou endêmicas para malária?
- Sim  Não - Há previsão de remoção de população que implique na inviabilização da comunidade?
- Sim  Não - Há previsão de impacto socioambiental (direto ou indireto) nas atividades tradicionais, culturais, sociais, econômicas ou de lazer?
- Sim  Não - Há previsão de impacto (direto ou indireto) em área urbana?
- Sim  Não - Há previsão de impacto (direto ou indireto) em centro histórico urbano?
- Sim  Não - Há previsão de impacto (direto ou indireto) em centro histórico tombado?

**Meio Físico**

- Sim  Não - Há previsão de impacto (direto ou indireto) em meio aquático?
- Sim  Não - Há previsão de impacto (direto ou indireto) em Cavidades Naturais Subterrâneas?
- Sim  Não - Há registros de ocorrência de sismos na região do empreendimento?
- Sim  Não - Há registros de dados meteorológicos e/ou da qualidade do ar na região do empreendimento?





Este formulário de Solicitação de Licenciamento Ambiental (Ficha de Caracterização de Atividades - FCA) deve ser preenchido integralmente.

Todas as informações declaradas são de responsabilidade do empreendedor e empresa detentora da titularidade do empreendimento (CNPJ).

A omissão ou declaração falsa de informações impedirá a análise desta solicitação de licenciamento ambiental pelo IBAMA, sem prejuízo a outras penalidades previstas no Decreto-lei nº 2848/1940 (Código Penal) e Lei 9.605/1998 (Crimes Ambientais).

A Ficha de Caracterização de Atividades (FCA) é o documento eletrônico a ser preenchido para a Solicitação de Instauração de Processo de Licenciamento. A FCA não poderá ser editada após a confirmação de conclusão envio ao IBAMA.