



## FICHA DE CARACTERIZAÇÃO DE ATIVIDADE - FCA

FCA nº : 148523/2020

Data do Protocolo da FCA : 02/04/2020

Nº Acompanhamento : 0015e85d04b4ca31

### DADOS DO INTERESSADO

**Empreendedor:** EDP DISTRIBUIÇÃO SÃO PAULO

**CNPJ:** 02.302.100/0001-06

**Razão Social:** EDP SÃO PAULO DISTRIBUIÇÃO DE ENERGIA S.A

**Porte da Empresa:** Porte Grande

### CARACTERIZAÇÃO DO PROJETO


**Setor:** Outras

**Tipologia:** Outras

**Nome do Empreendimento:** Painéis Solares - Ilha Montão de Trigo

**Descrição do Projeto (Atividade/Empreendimento):** Empreendimento localizado em Ilha Montão de Trigo, no município de São Sebastião, na cidade de São Paulo. Sistema Isolado de Geração com Fonte intermitente ç SIGFI Tipo do sistema ç SIGFI 45 Disponibilidade mensal de energia ç 45 kWh/mês Autonomia mínima do sistema ç 48 horas Potência mínima ç 700W. O sistema é constituído por: Módulo Fotovoltaico (painel) ç 12 unidades Modulo inversor ç 04 unidades Controlador de Carga ç 01 unidade Baterias Estacionária ç 40 unidades 1,2Vcc capacidade 270Ah Estrutura de aço IP-54. Componentes menores como disjuntor, cabo, conectores etc. Juntamente com Torre de Telecomunicação com as seguintes características: Altura 15 metros Base 1,5mx1,5m

### LOCALIZAÇÃO DO EMPREENDIMENTO E DA ÁREA DE ESTUDO PROPOSTA



## ELEMENTOS DO PROJETO

## Área de Estudo

## Estrutura 3

## Estrutura poligonal

## Estrutura 1

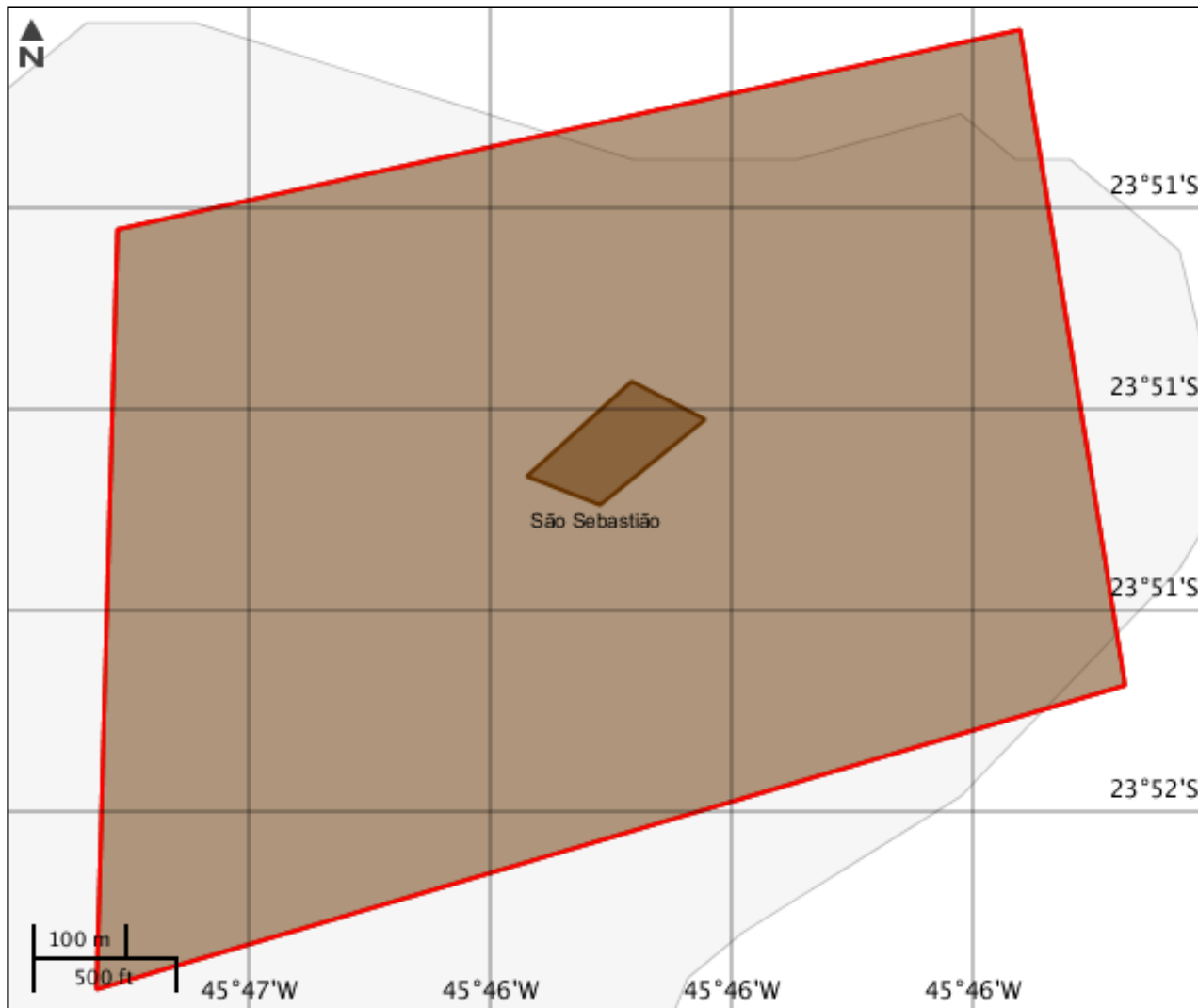
Nome	Descrição	Área (m²)	Tipo intervenção
Ilha Montão de Trigo	Implantação de Torre de Telecomunicação e painéis solares.	11848,11	Implantação
<b>Situação</b>	-	-	-
Em projeto	-	-	-

## Estrutura 2





Nome	Descrição	Área (m²)	Tipo intervenção
Torre de telecomunicação e painéis fotovoltaicos.	Torre com Altura 15 metros e Base 1,5m x 1,5m; 4 painéis fotovoltaicos	11821,42	Implantação
<b>Situação</b>	-	-	-
Em projeto	-	-	-

**CARACTERIZAR ÁREA DE ESTUDO - MAPAS TEMÁTICOS**

**Mapa Temático Cursos d'água**



**LEGENDA**

-  Cursos d'água
-  Cursos d'água Potencialmente Afetados
-  Estrutura poligonal
-  Área de Estudo

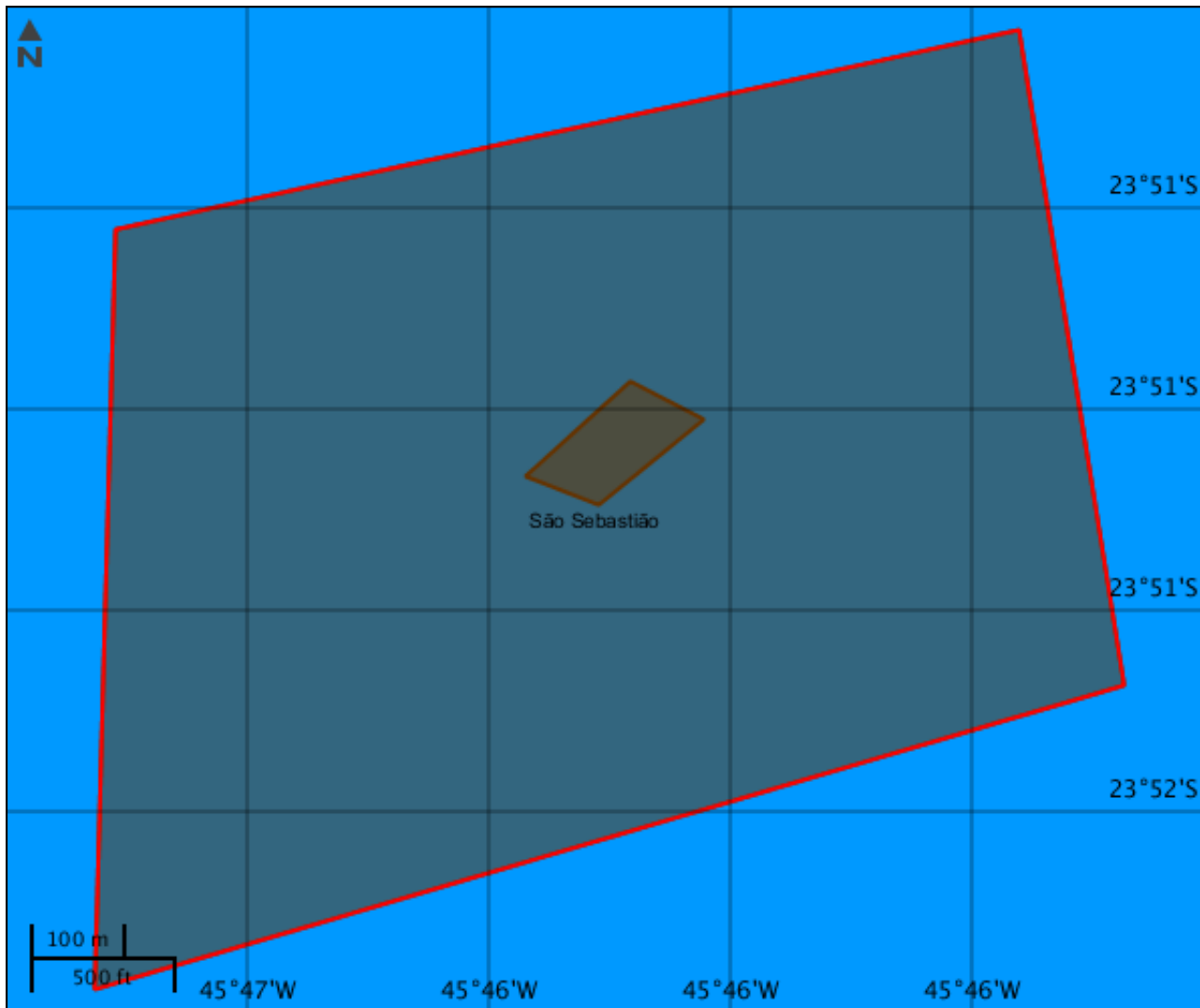
---

**Cursos d'água**

---

Nenhum alvo potencial foi declarado pelo empreendedor para esse tema.

Mapa Temático Massa d'água



LEGENDA

- Massa d'água
- Massa d'água Potencialmente Afetados
- Estrutura poligonal
- Área de Estudo

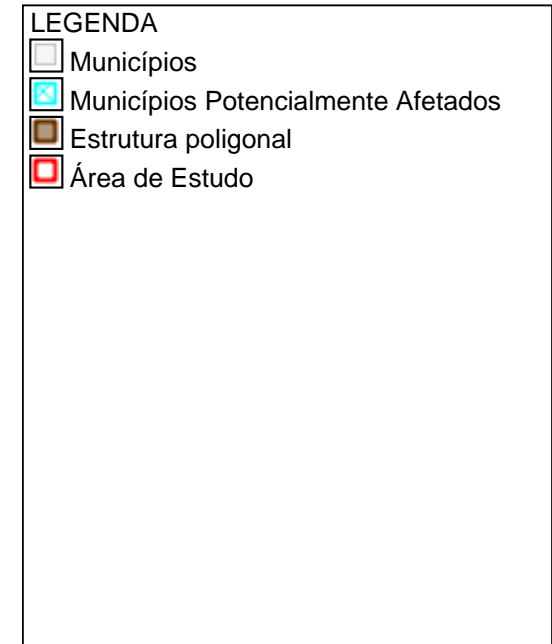
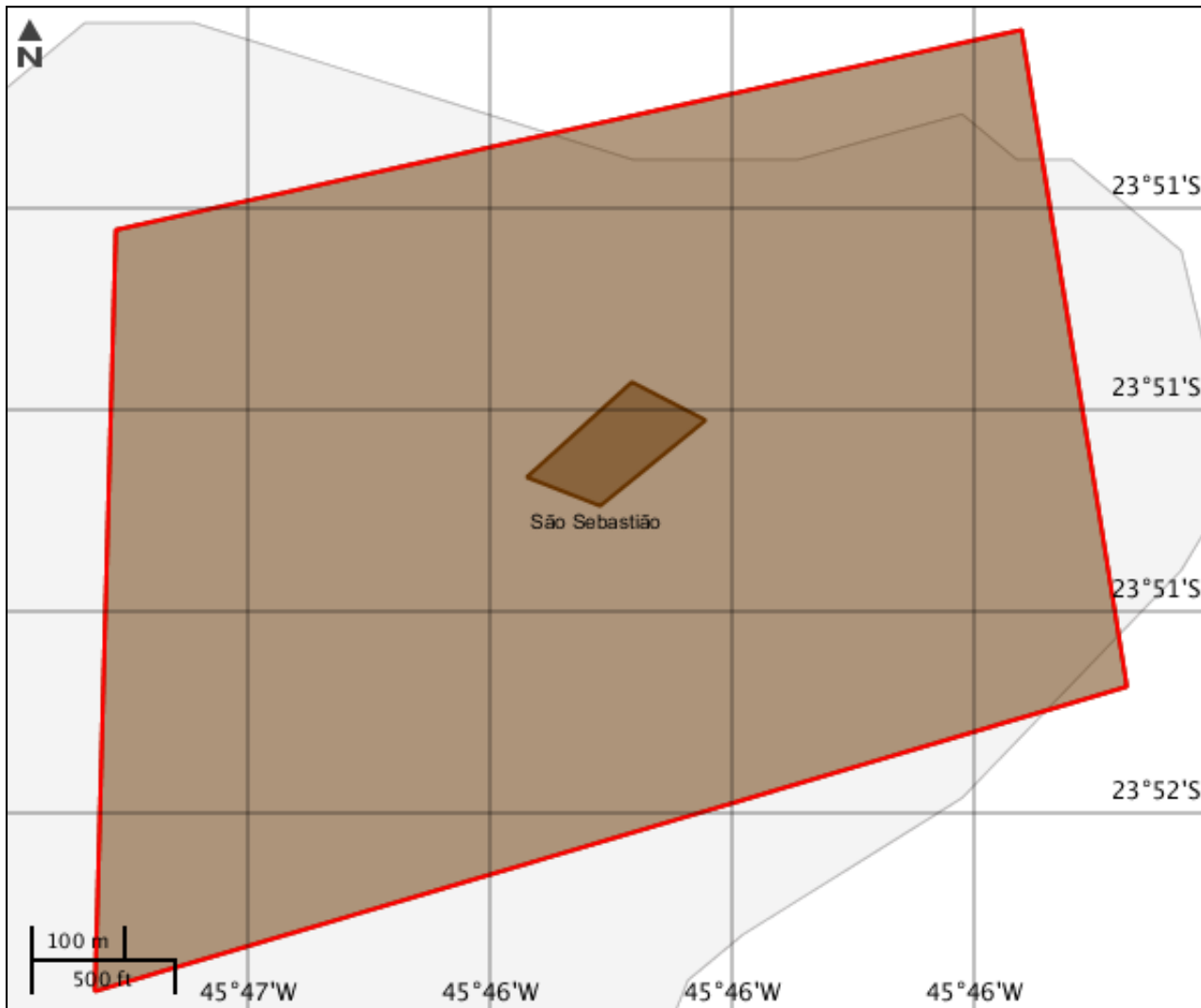
---

**Massa d'água**

---

Nenhum alvo potencial foi declarado pelo empreendedor para esse tema.

Mapa Temático Municípios





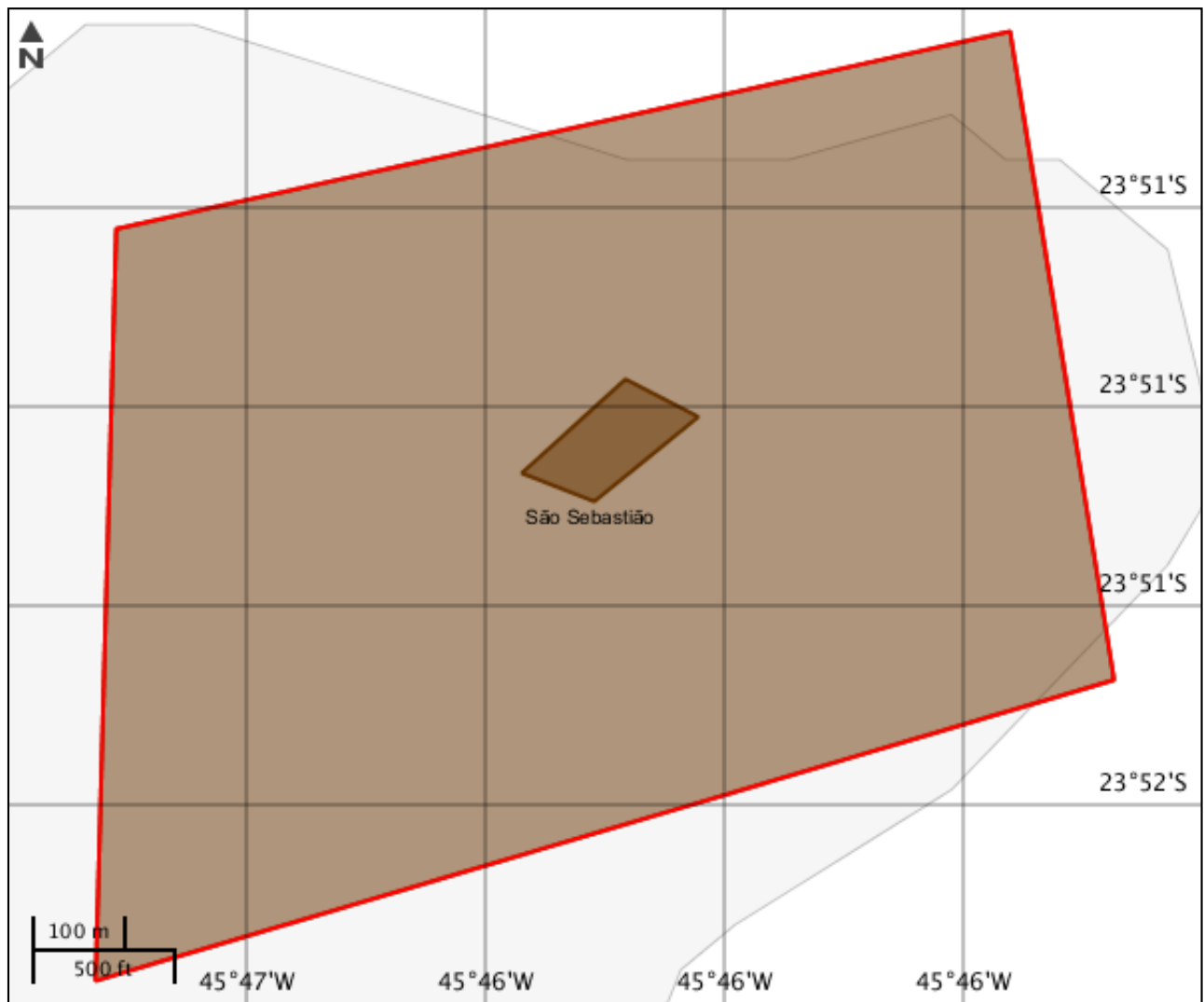
---

**Municípios**

---

Nenhum alvo potencial foi declarado pelo empreendedor para esse tema.

Mapa Temático Terras indígenas



LEGENDA

- Terras indígenas
- Terras indígenas Potencialmente Afetados
- Estrutura poligonal
- Área de Estudo

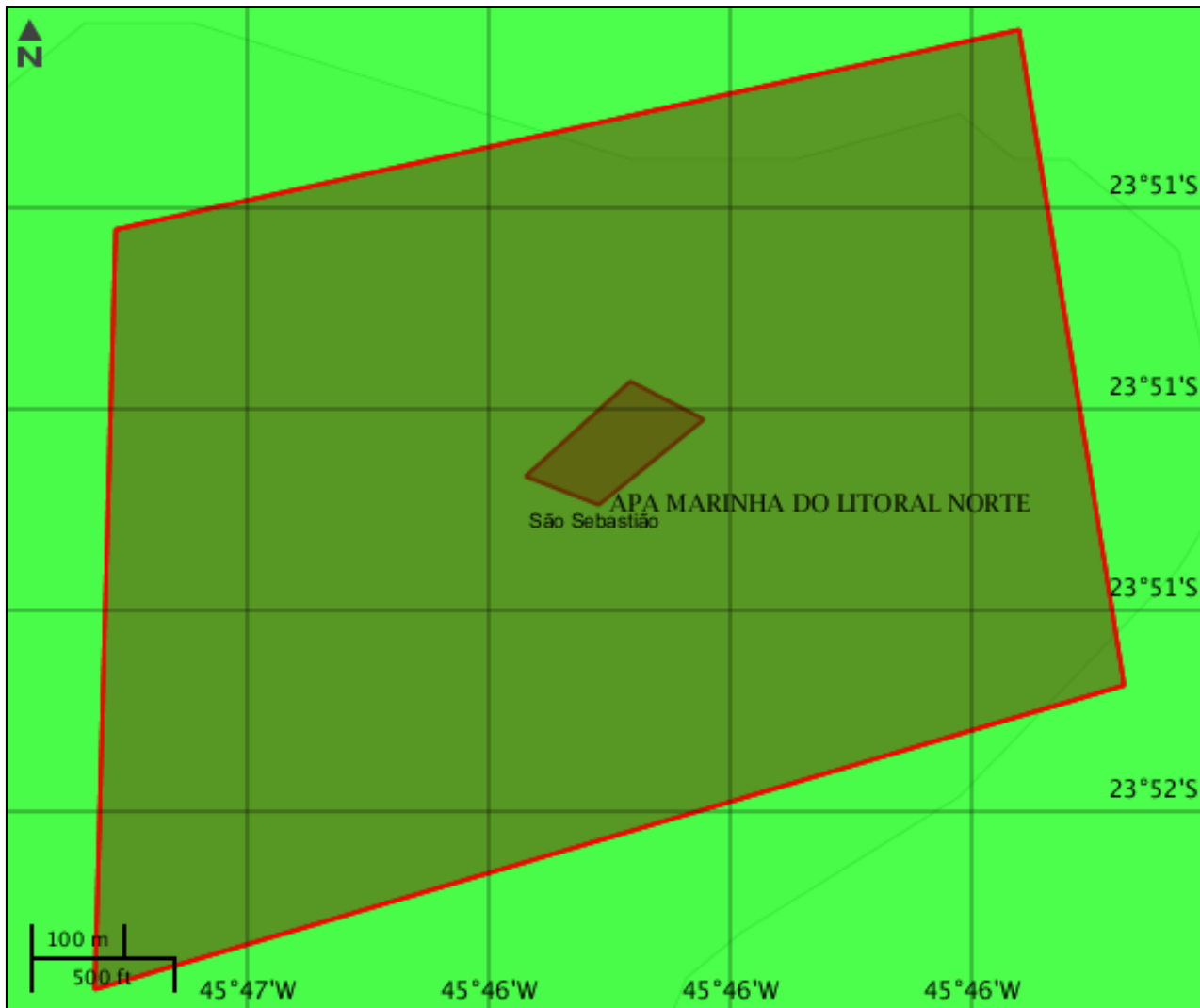
---

**Terras indígenas**

---

Nenhum alvo potencial foi declarado pelo empreendedor para esse tema.

Mapa Temático Unidades de conservação



**LEGENDA**

Unidades de conservação

- Unidade de Proteção Integral
- Unidade de Uso Sustentável

UC Potencialmente Afetado(s)

Estrutura poligonal

Área de Estudo

UC Desenhadas

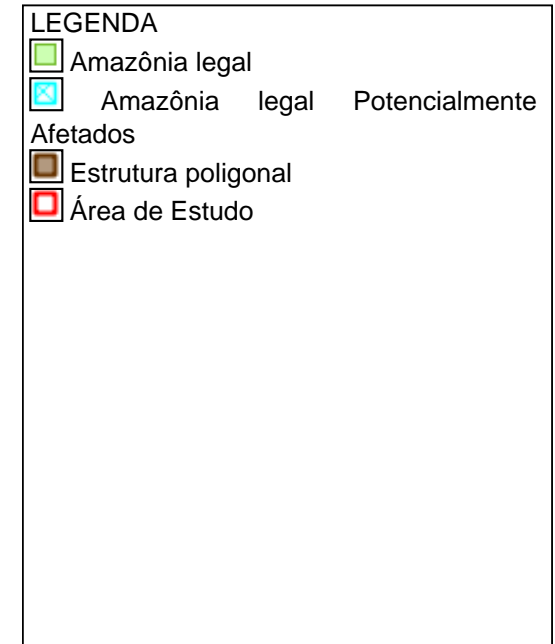
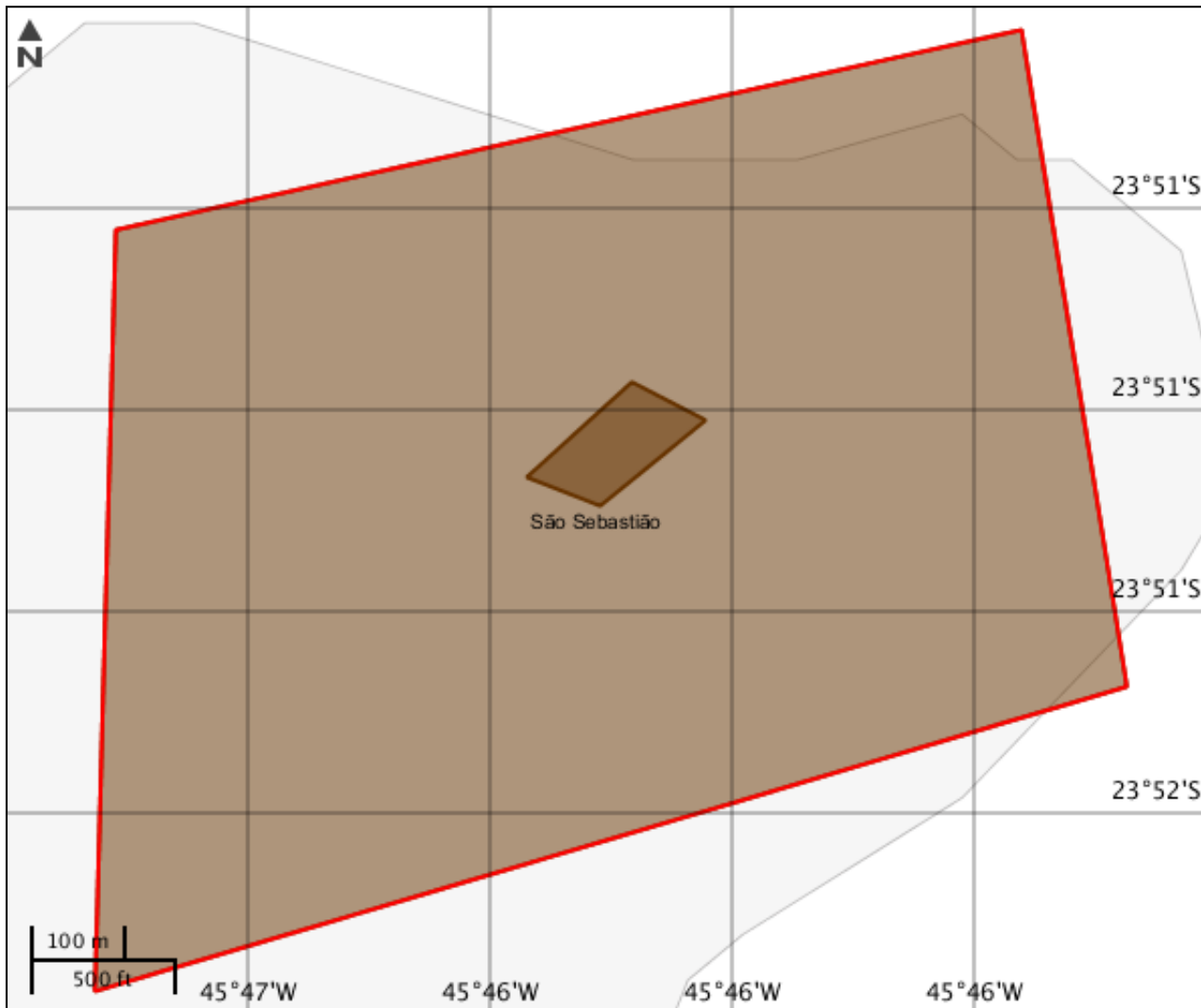
---

**Unidades de conservação**

---

Nenhum alvo potencial foi declarado pelo empreendedor para esse tema.

Mapa Temático Amazônia legal





**CARACTERIZAR ÁREA DE ESTUDO - QUESTIONÁRIO****Meio Biótico**

- Sim  Não - Há previsão de impacto ambiental (direto ou indireto) à unidades de conservação de proteção integral, nos termos da legislação vigente?
- Sim  Não - Há previsão de impacto ambiental (direto ou indireto) à sítios de reprodução e descanso identificados nas rotas de aves migratórias; endemismo restrito e espécies ameaçadas de extinção reconhecidas oficialmente?
- Sim  Não - Há previsão de supressão de vegetação nativa na área do empreendimento?
- Sim  Não - Há previsão de supressão de vegetação primária ou secundária em estágio avançado de regeneração da Mata Atlântica?

**Meio Socioeconômico**

- Sim  Não - Há previsão de impacto (direto ou indireto) em Terras Indígenas, nos termos da legislação vigente?
- Sim  Não - Há previsão de impacto (direto ou indireto) em Terras Quilombolas, nos termos da legislação vigente?
- Sim  Não - Há previsão de impacto ambiental (direto ou indireto) em bens culturais acautelados em âmbito Federal, nos termos da legislação vigente?
- Sim  Não - O empreendimento está localizado em Município pertencentes às áreas de risco ou endêmicas para malária?
- Sim  Não - Há previsão de remoção de população que implique na inviabilização da comunidade?
- Sim  Não - Há previsão de impacto socioambiental (direto ou indireto) nas atividades tradicionais, culturais, sociais, econômicas ou de lazer?
- Sim  Não - Há previsão de impacto (direto ou indireto) em área urbana?
- Sim  Não - Há previsão de impacto (direto ou indireto) em centro histórico urbano?
- Sim  Não - Há previsão de impacto (direto ou indireto) em centro histórico tombado?

**Meio Físico**

- Sim  Não - Há previsão de impacto (direto ou indireto) em meio aquático?
- Sim  Não - Há previsão de impacto (direto ou indireto) em Cavidades Naturais Subterrâneas?
- Sim  Não - Há registros de ocorrência de sismos na região do empreendimento?
- Sim  Não - Há registros de dados meteorológicos e/ou da qualidade do ar na região do empreendimento?





Este formulário de Solicitação de Licenciamento Ambiental (Ficha de Caracterização de Atividades - FCA) deve ser preenchido integralmente.

Todas as informações declaradas são de responsabilidade do empreendedor e empresa detentora da titularidade do empreendimento (CNPJ).

A omissão ou declaração falsa de informações impedirá a análise desta solicitação de licenciamento ambiental pelo IBAMA, sem prejuízo a outras penalidades previstas no Decreto-lei nº 2848/1940 (Código Penal) e Lei 9.605/1998 (Crimes Ambientais).

A Ficha de Caracterização de Atividades (FCA) é o documento eletrônico a ser preenchido para a Solicitação de Instauração de Processo de Licenciamento. A FCA não poderá ser editada após a confirmação de conclusão envio ao IBAMA.