



## FICHA DE CARACTERIZAÇÃO DE ATIVIDADE - FCA

FCA nº : 148391/2020

Data do Protocolo da FCA : 20/02/2020

Nº Acompanhamento : 0015e4e8c1c179ff

### DADOS DO INTERESSADO

**Empreendedor:** PORTO MERIDIONAL

**CNPJ:** 35.802.539/0001-49

**Razão Social:** PORTO MERIDIONAL CONSTRUÇÕES PORTUARIAS

**Porte da Empresa:** Microempresa

### CARACTERIZAÇÃO DO PROJETO

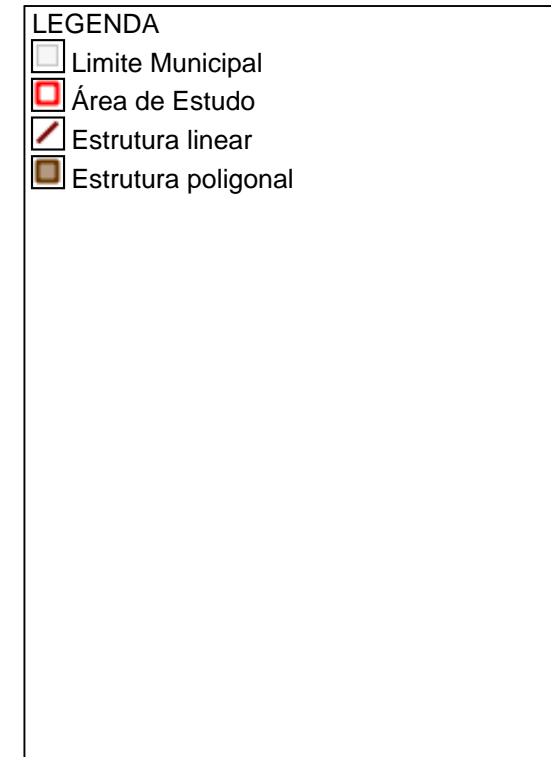
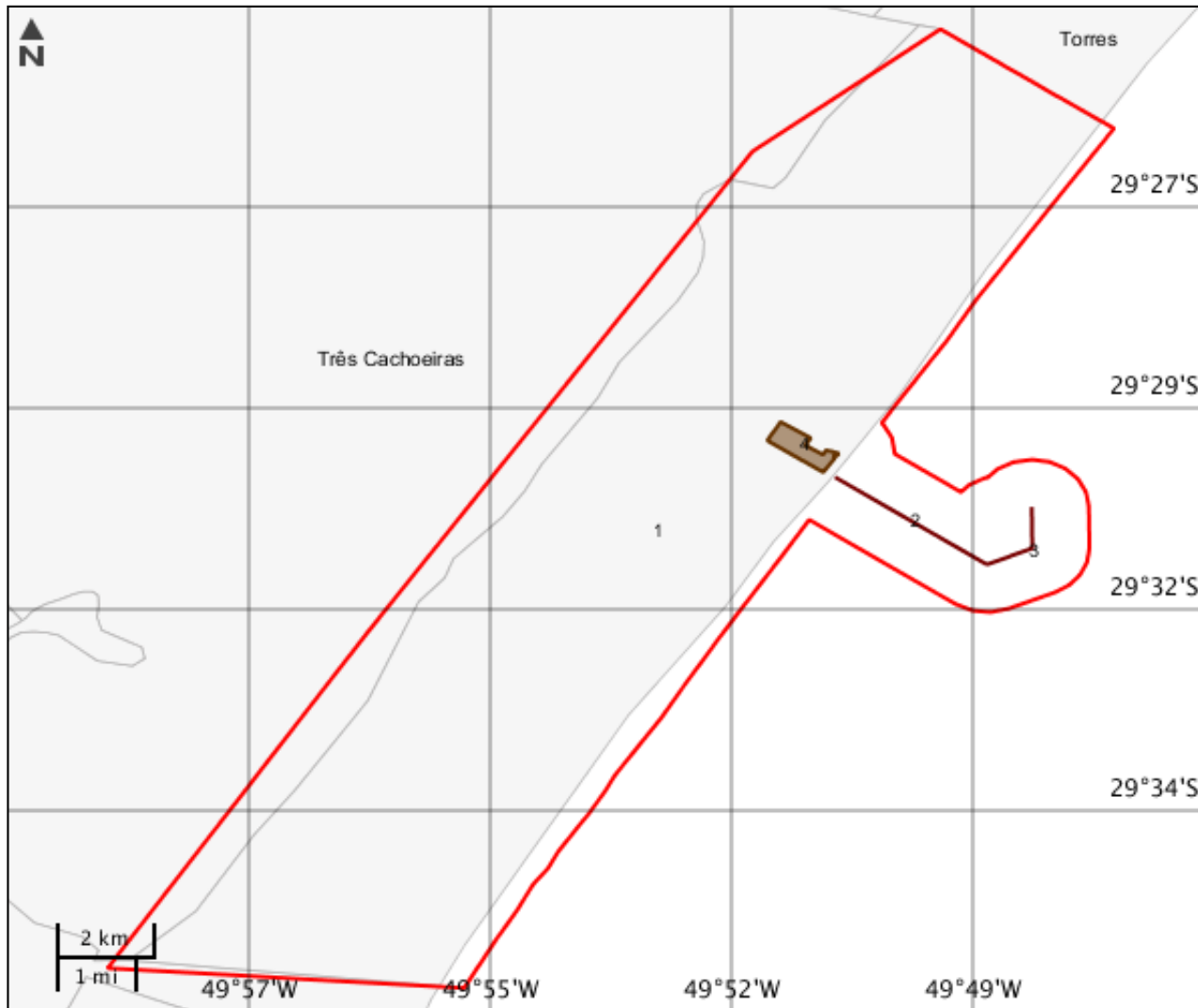
**Setor:** Outras

**Tipologia:** Outras

**Nome do Empreendimento:** PORTO MERIDIONAL

**Descrição do Projeto (Atividade/Empreendimento):** TERMINAL PUBLICO PORTUÁRIO

## LOCALIZAÇÃO DO EMPREENDIMENTO E DA ÁREA DE ESTUDO PROPOSTA



## ELEMENTOS DO PROJETO

## Área de Estudo

## Estrutura 1

## Estrutura linear

## Estrutura 2

Nome	Descrição	Extensão (m)	Tipo intervenção
Ponte de Acesso	Ponte de acesso para terminal de uso privado	3757,56	Implantação
<b>Situação</b>	-	-	-
Em projeto	-	-	-

## Estrutura 3

Nome	Descrição	Extensão (m)	Tipo intervenção
Quebra Mar	Quebra mar e berço para terminal de uso privado	2025,93	Implantação
<b>Situação</b>	-	-	-
Em projeto	-	-	-

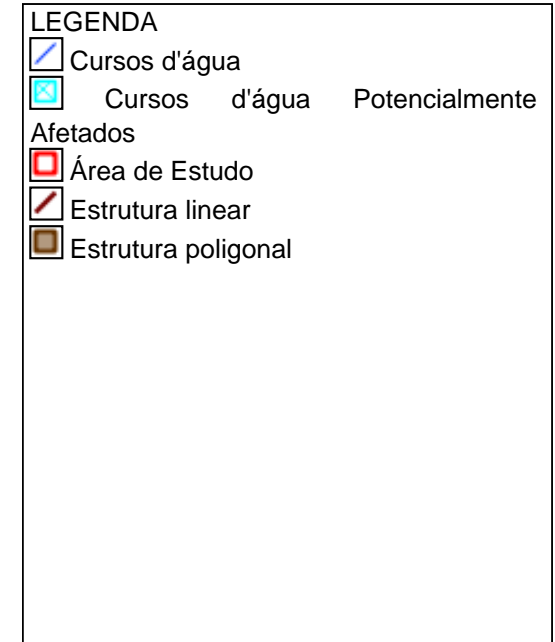
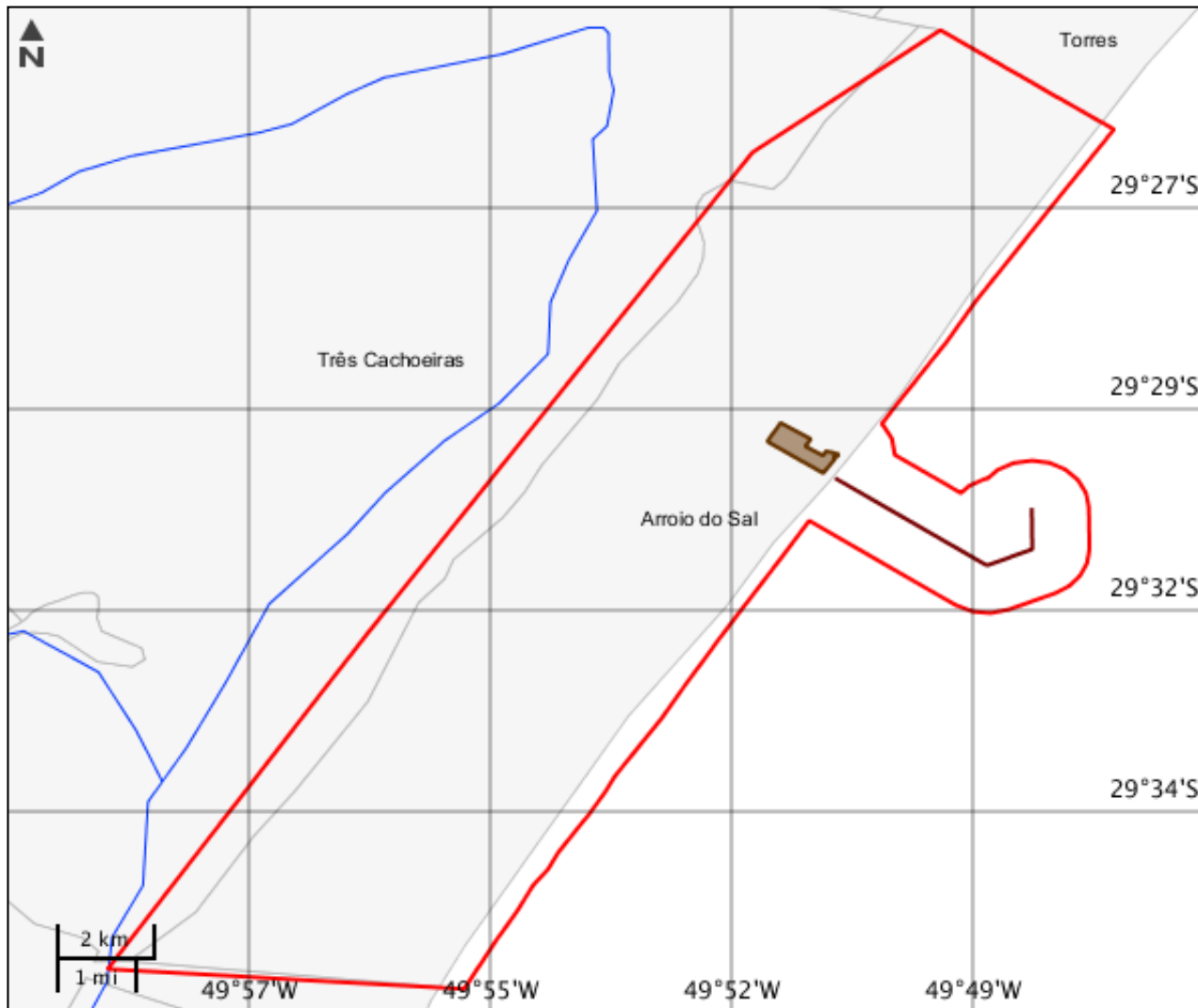
## Estrutura poligonal

## Estrutura 4

Nome	Descrição	Área (m²)	Tipo intervenção
Retroárea	Retroárea para terminal de uso privado	575857,84	Implantação
<b>Situação</b>	-	-	-
Em projeto	-	-	-

**CARACTERIZAR ÁREA DE ESTUDO - MAPAS TEMÁTICOS**

**Mapa Temático Cursos d'água**



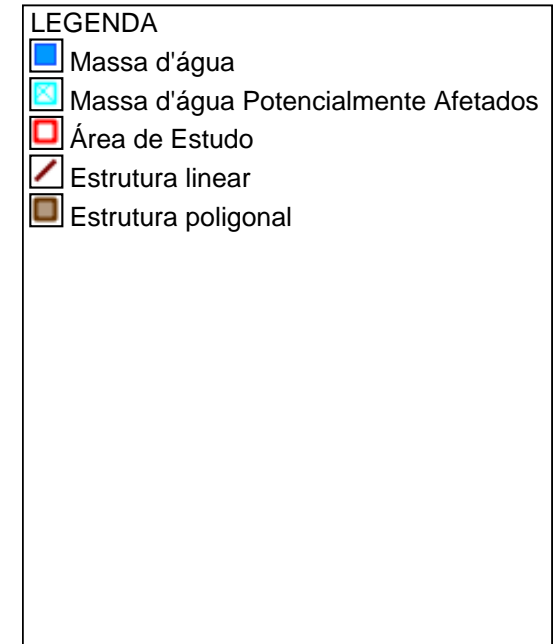
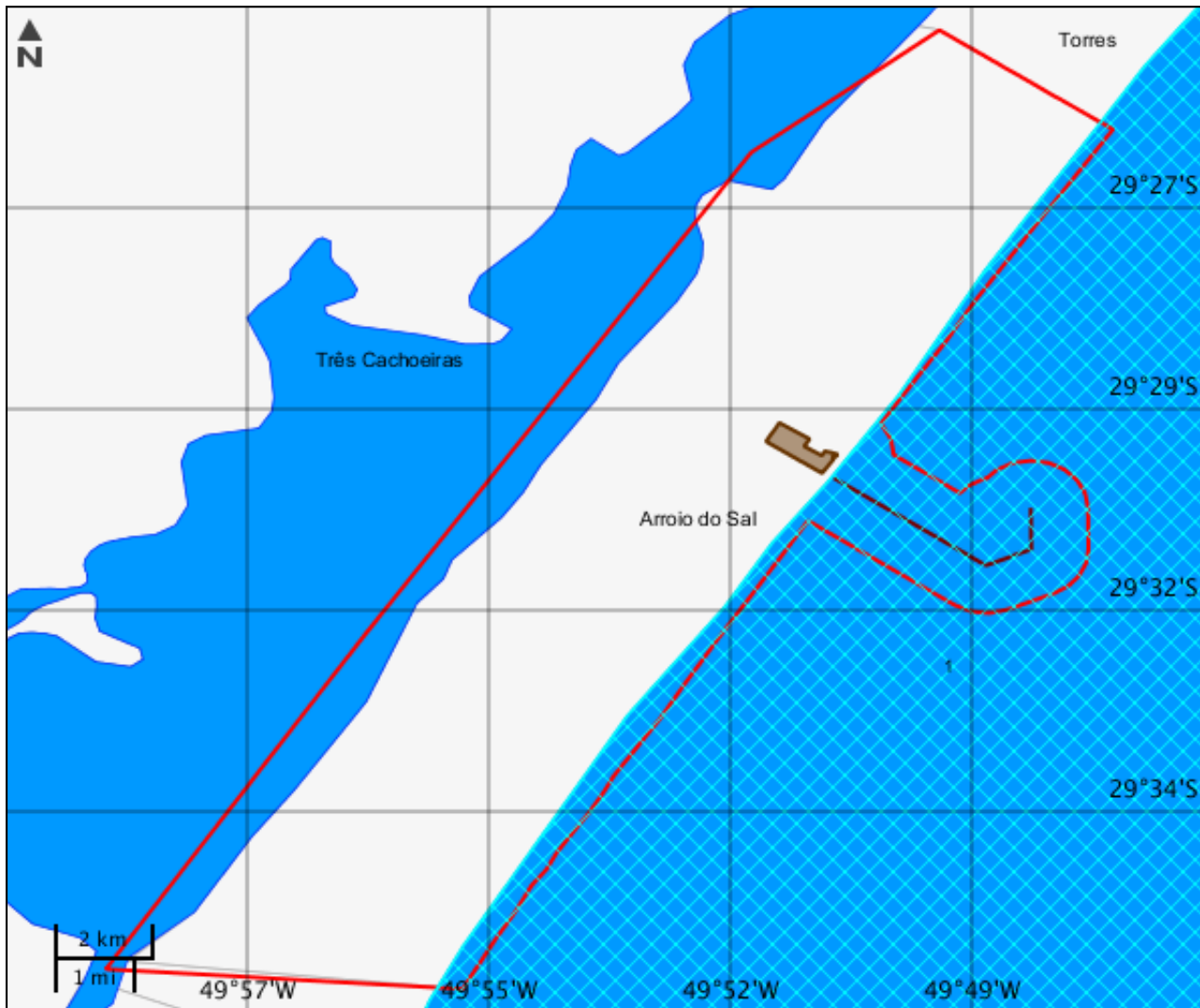
---

**Cursos d'água**

---

Nenhum alvo potencial foi declarado pelo empreendedor para esse tema.

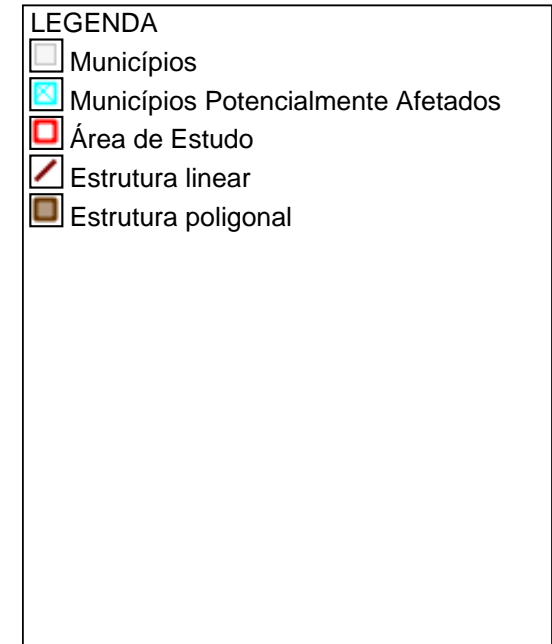
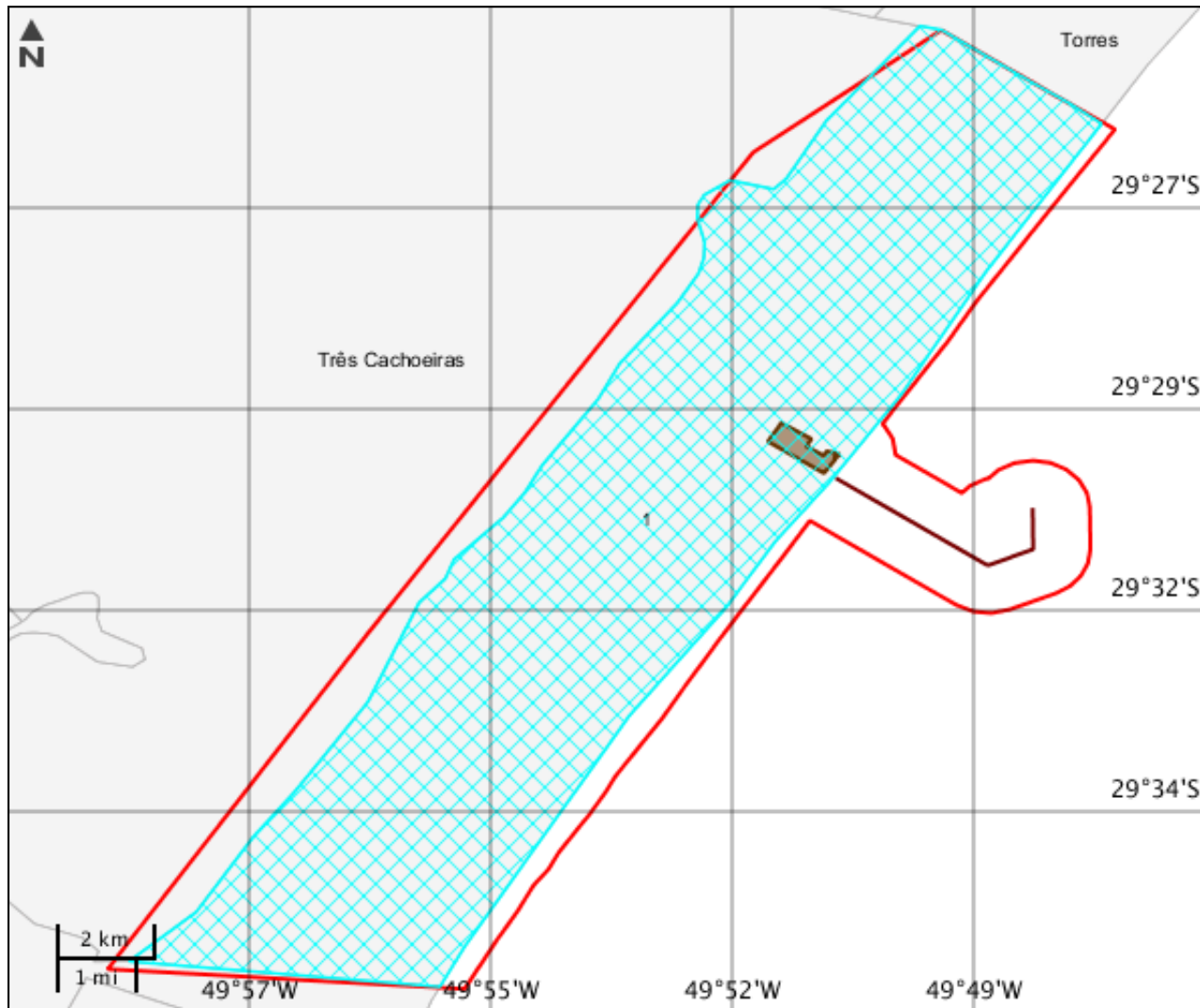
Mapa Temático Massa d'água



**Massa d'água**

	<b>Nome</b>	<b>Tipo de massa d'água</b>	<b>Tipo genérico</b>	<b>Curso d'água associado</b>	<b>Fluxo</b>	<b>Navegabilidade</b>
1	Oceano Atlântico	Oceano	Oceano	Oceano Atlântico	Permanente	Sem Informação

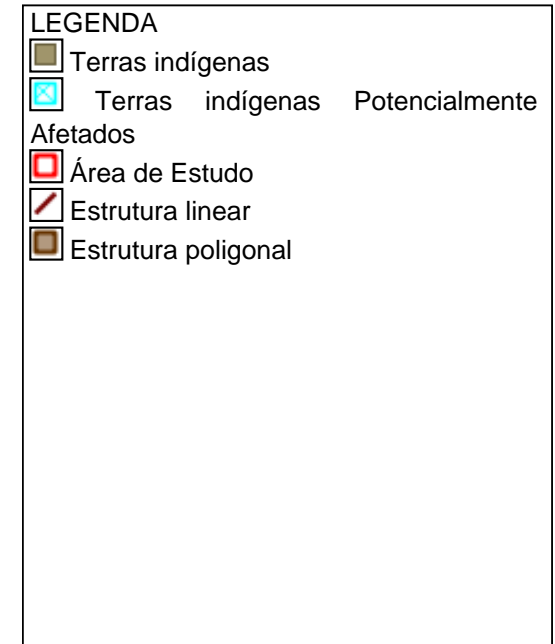
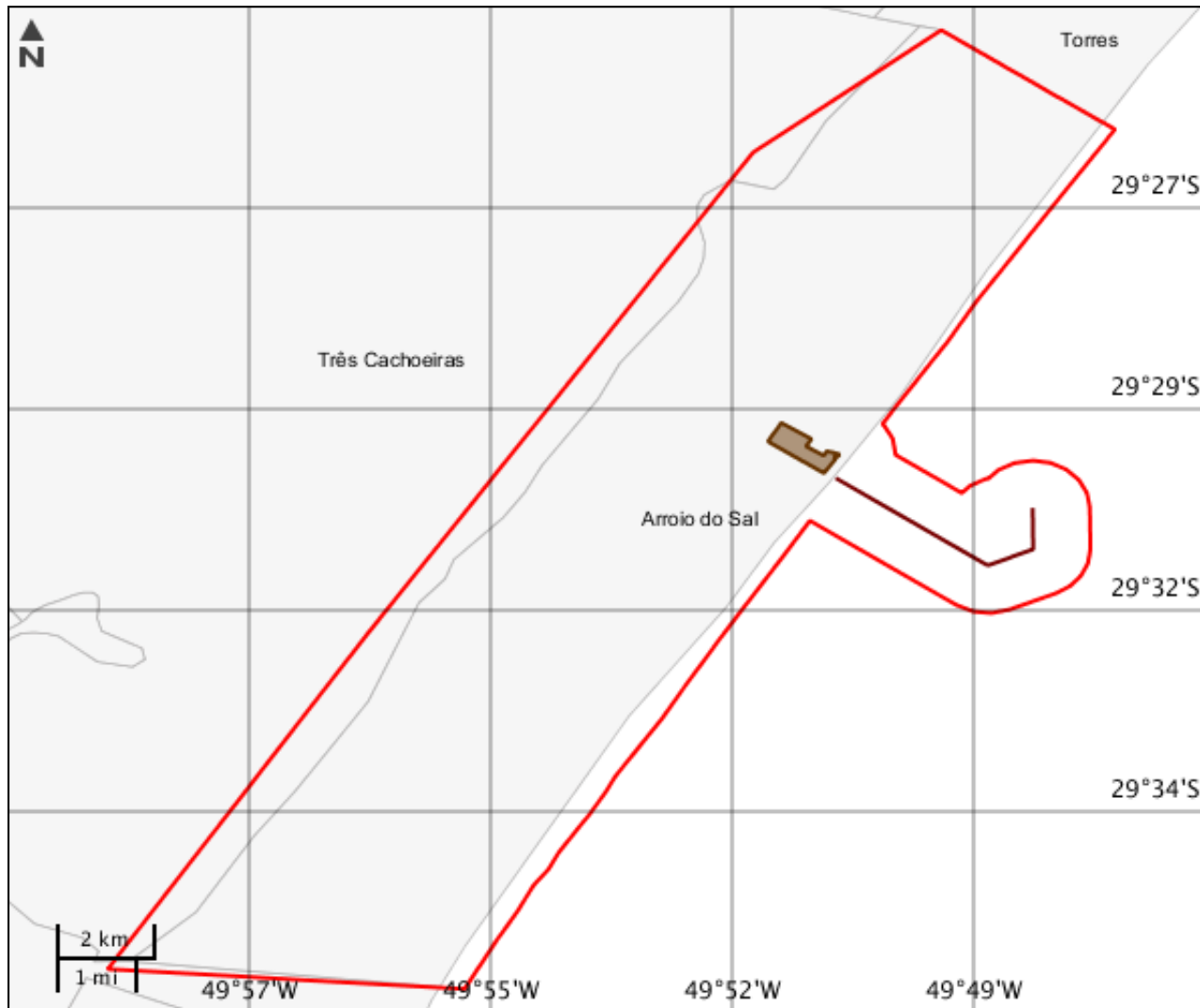
Mapa Temático Municípios





<b>Municípios</b>			
	<b>Código município</b>	<b>Nome</b>	<b>Sigla UF</b>
1	4301057	Arroio do Sal	RS

Mapa Temático Terras indígenas



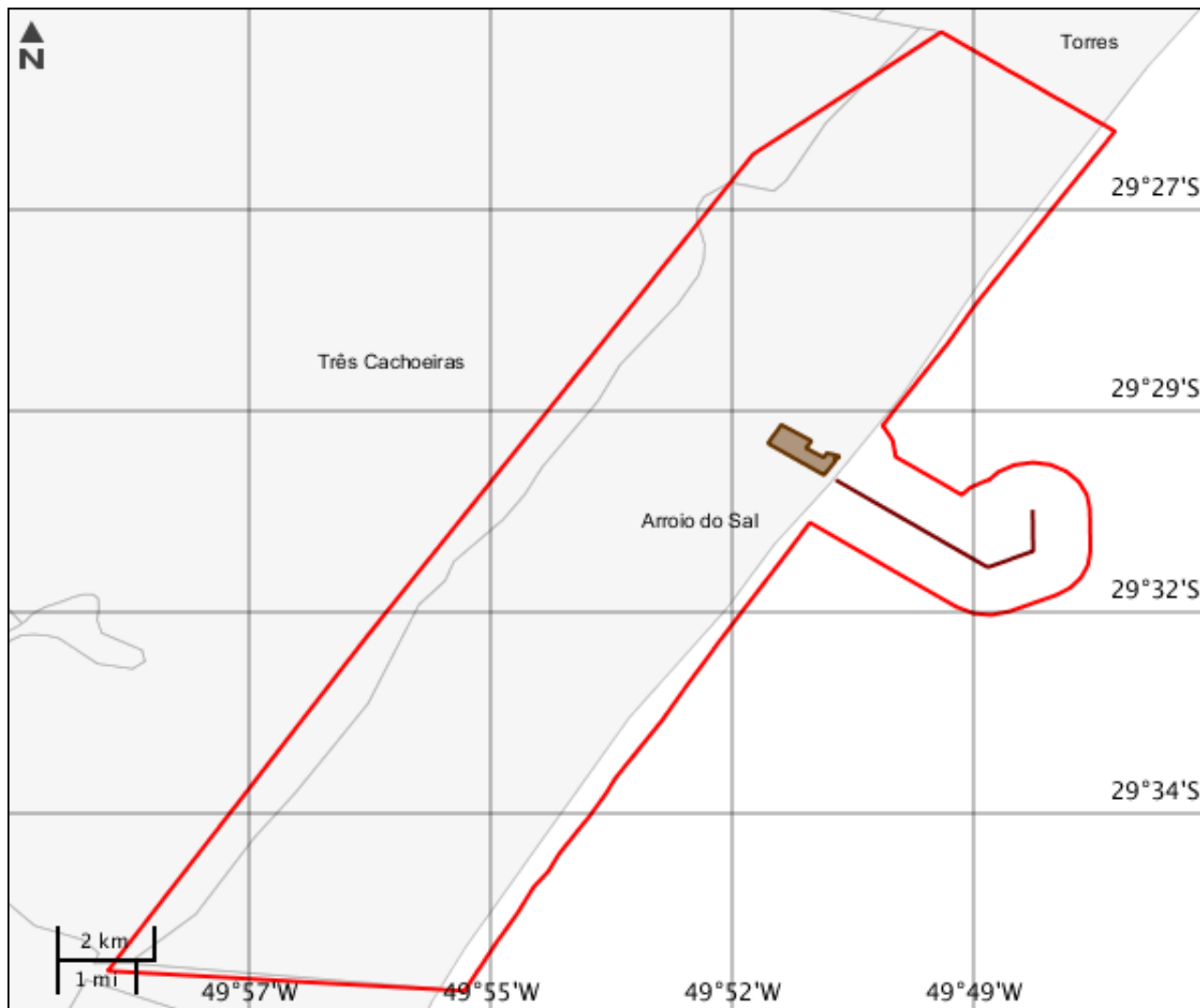
---

**Terras indígenas**

---

Nenhum alvo potencial foi declarado pelo empreendedor para esse tema.

## Mapa Temático Unidades de conservação



## LEGENDA

Unidades de conservação

- Unidade de Proteção Integral
- Unidade de Uso Sustentável

UC Potencialmente Afetado(s)

Área de Estudo

Estrutura linear

Estrutura poligonal

UC Desenhadas

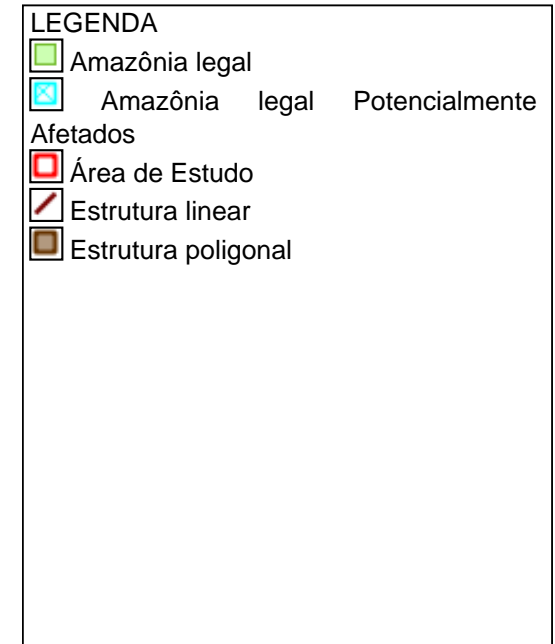
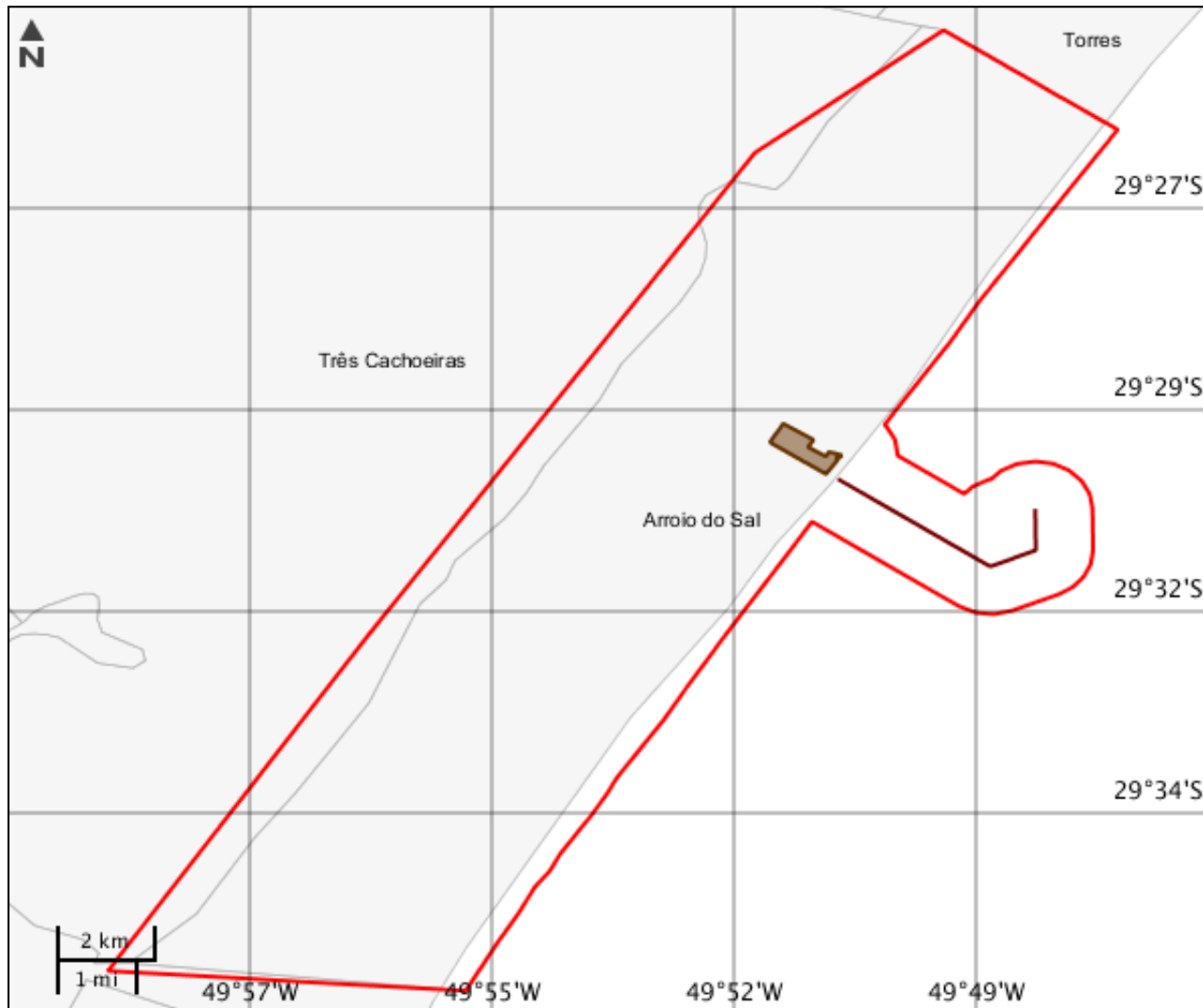
---

**Unidades de conservação**

---

Nenhum alvo potencial foi declarado pelo empreendedor para esse tema.

Mapa Temático Amazônia legal





**CARACTERIZAR ÁREA DE ESTUDO - QUESTIONÁRIO****Meio Biótico**

- Sim  Não - Há previsão de impacto ambiental (direto ou indireto) à unidades de conservação de proteção integral, nos termos da legislação vigente?
- Sim  Não - Há previsão de impacto ambiental (direto ou indireto) à sítios de reprodução e descanso identificados nas rotas de aves migratórias; endemismo restrito e espécies ameaçadas de extinção reconhecidas oficialmente?
- Sim  Não - Há previsão de supressão de vegetação nativa na área do empreendimento?
- Sim  Não - Há previsão de supressão de vegetação primária ou secundária em estágio avançado de regeneração da Mata Atlântica?

**Meio Socioeconômico**

- Sim  Não - Há previsão de impacto (direto ou indireto) em Terras Indígenas, nos termos da legislação vigente?
- Sim  Não - Há previsão de impacto (direto ou indireto) em Terras Quilombolas, nos termos da legislação vigente?
- Sim  Não - Há previsão de impacto ambiental (direto ou indireto) em bens culturais acautelados em âmbito Federal, nos termos da legislação vigente?
- Sim  Não - O empreendimento está localizado em Município pertencentes às áreas de risco ou endêmicas para malária?
- Sim  Não - Há previsão de remoção de população que implique na inviabilização da comunidade?
- Sim  Não - Há previsão de impacto socioambiental (direto ou indireto) nas atividades tradicionais, culturais, sociais, econômicas ou de lazer?
- Sim  Não - Há previsão de impacto (direto ou indireto) em área urbana?
- Sim  Não - Há previsão de impacto (direto ou indireto) em centro histórico urbano?
- Sim  Não - Há previsão de impacto (direto ou indireto) em centro histórico tombado?

**Meio Físico**

- Sim  Não - Há previsão de impacto (direto ou indireto) em meio aquático?
- Sim  Não - Há previsão de impacto (direto ou indireto) em Cavidades Naturais Subterrâneas?
- Sim  Não - Há registros de ocorrência de sismos na região do empreendimento?
- Sim  Não - Há registros de dados meteorológicos e/ou da qualidade do ar na região do empreendimento?





Este formulário de Solicitação de Licenciamento Ambiental (Ficha de Caracterização de Atividades - FCA) deve ser preenchido integralmente.

Todas as informações declaradas são de responsabilidade do empreendedor e empresa detentora da titularidade do empreendimento (CNPJ).

A omissão ou declaração falsa de informações impedirá a análise desta solicitação de licenciamento ambiental pelo IBAMA, sem prejuízo a outras penalidades previstas no Decreto-lei nº 2848/1940 (Código Penal) e Lei 9.605/1998 (Crimes Ambientais).

A Ficha de Caracterização de Atividades (FCA) é o documento eletrônico a ser preenchido para a Solicitação de Instauração de Processo de Licenciamento. A FCA não poderá ser editada após a confirmação de conclusão envio ao IBAMA.