



FICHA DE CARACTERIZAÇÃO DE ATIVIDADE - FCA

FCA nº : 148337/2020

Data do Protocolo da FCA : 31/01/2020

Nº Acompanhamento : 0015e34327205a70

DADOS DO INTERESSADO

Empreendedor: SANTOS BRASIL PARTICIPAÇÕES

CNPJ: 02.762.121/0009-53

Razão Social: SANTOS BRASIL PARTICIPAÇÕES

Porte da Empresa: Porte Grande

CARACTERIZAÇÃO DO PROJETO


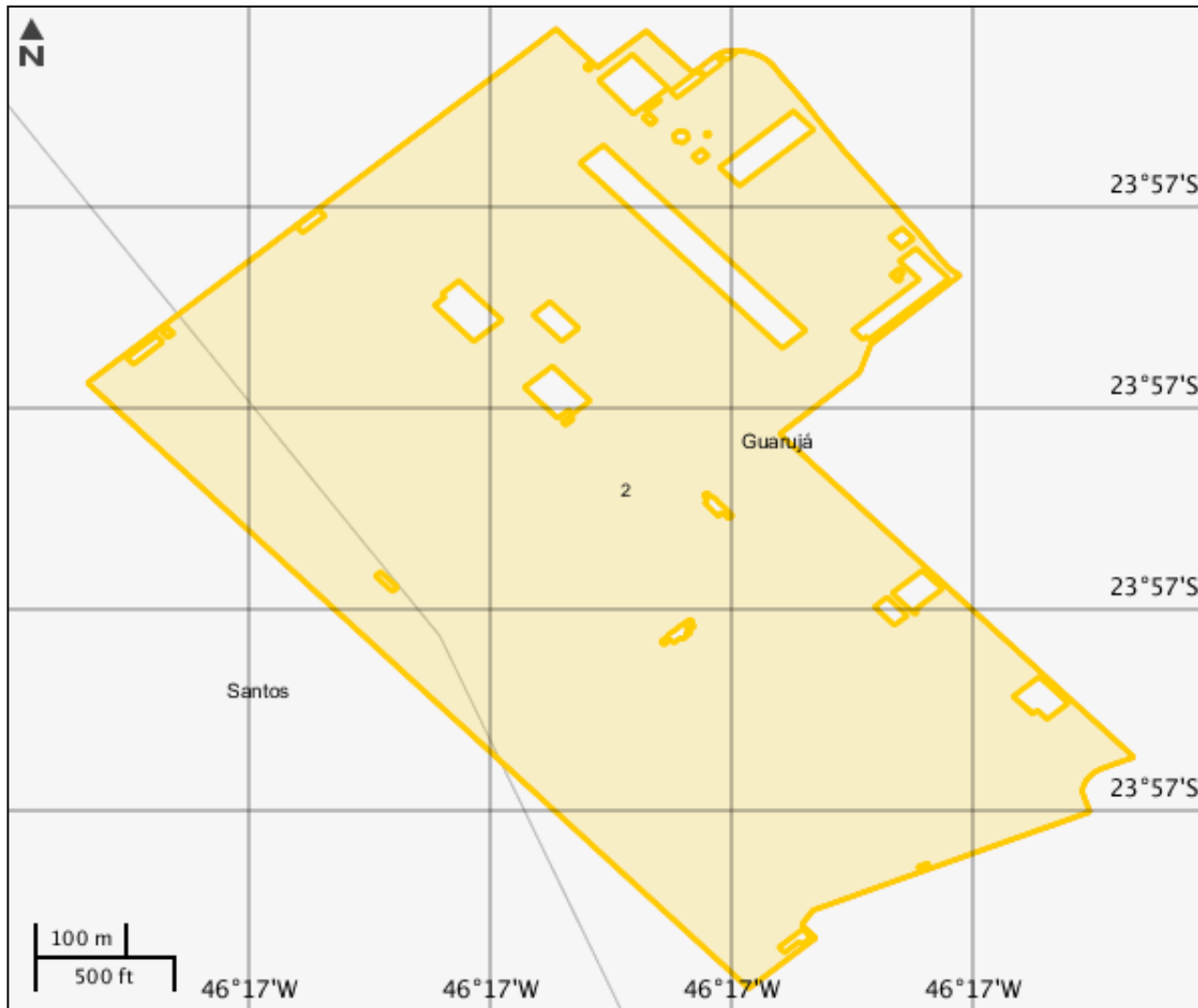
Setor: Transporte

Tipologia: Transporte Hidroviário Marítimo

Nome do Empreendimento: Terminal de Contêineres de Santos TECON

Descrição do Projeto (Atividade/Empreendimento): Localizado na margem esquerda do porto de Santos no município de Guarujá com 596.693,84 m² de área total. Cais acostável de 980 metros com 3 berços de atracação; 12 mil m² de armazéns cobertos; capacidade de movimentação anual de 2 milhões de TEU; área construída de 30.036,37 m²; calado dos berços: TECON é composto pelos berços Tecon 1 calado -13,7m DHN; Tecon 2 calado -13,7m DHN; Tecon 3 calado -15 m DHN; e Tecon 4 calado -15 m DHN; funcionamento 24 horas por dia; 4 (quatro) ramais ferroviários internos; acesso rodoviário com acesso principal pela Praça Yara Santini acessada tanto pela Rua Idalino Pines (Rua do Adubo) que se liga à Rodovia Cônego Domênico Rangoni SP-248, quanto pela Avenida Perimetral que tem seu acesso pela Avenida Santos Dumont, com duas opções de ingresso, pela Rua Fassina ou pela Rua Valdomiro Macário e acesso ao Terminal por vias exclusivas (6 (seis) vias com 400 m de extensão com capacidade para 120 caminhões), 10 (dez) Gates de entrada com tempo de atendimento de 2,5 minutos e área de espera com 60 vagas para caminhões com movimentação rodoviária de 45 mil veículos/mês e 540 mil veículos/ano e ainda 7 (sete) Gates de saída; posto de abastecimento com dimensões de 30 x 10 m (piso) com 02 tanques de abastecimento cobertos com área de aproximadamente 91,6 m²; e estação de tratamento de esgotos ç ETE com área construída de aproximadamente 177,59 m² responsável pelo tratamento do esgoto (água servidas) gerado no terminal (subterrâneo e elevado).

LOCALIZAÇÃO DO EMPREENDIMENTO E DA ÁREA DE ESTUDO PROPOSTA



ELEMENTOS DO PROJETO**Área de Estudo****Estrutura 1****Área de Terminal****Estrutura 2**

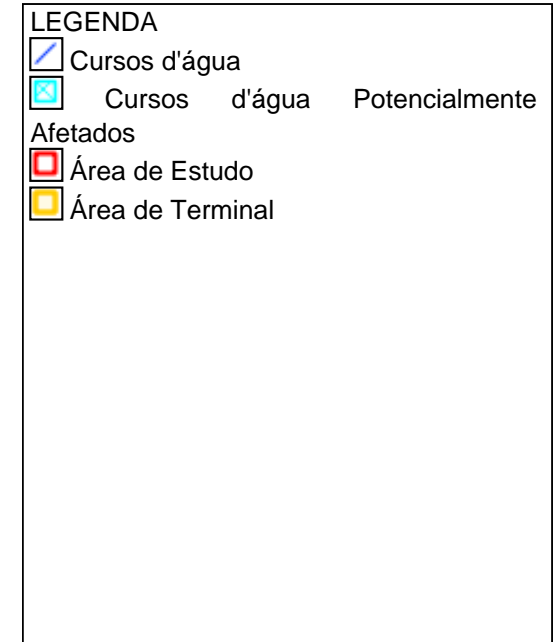
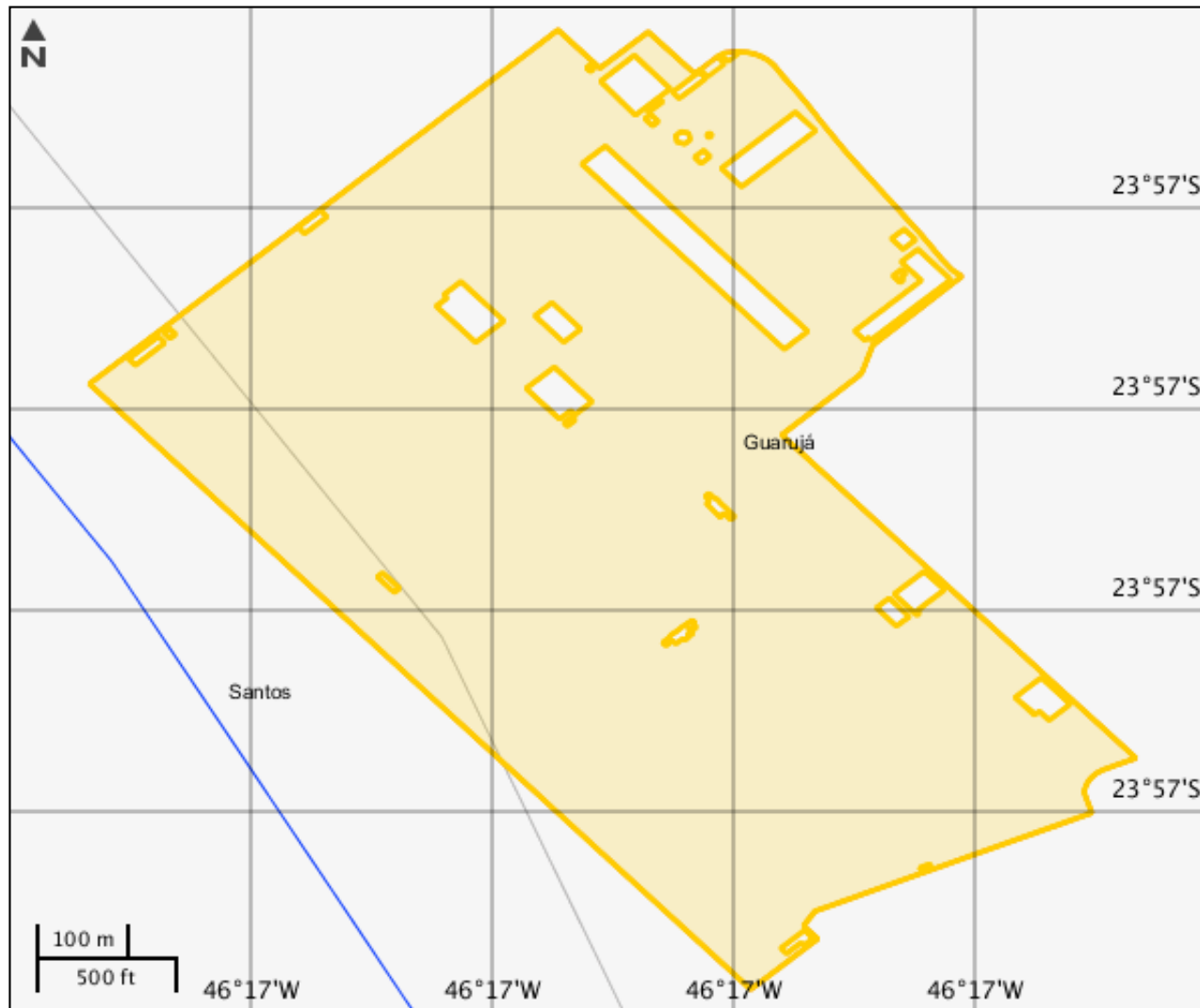
Nome	Área (m²)	Tipo intervenção	Situação
TECON	566657,47	Regularização	Em operação

Estrutura 3

Nome	Área (m²)	Tipo intervenção	Situação
TECON	30036,37	Regularização	Em operação

CARACTERIZAR ÁREA DE ESTUDO - MAPAS TEMÁTICOS


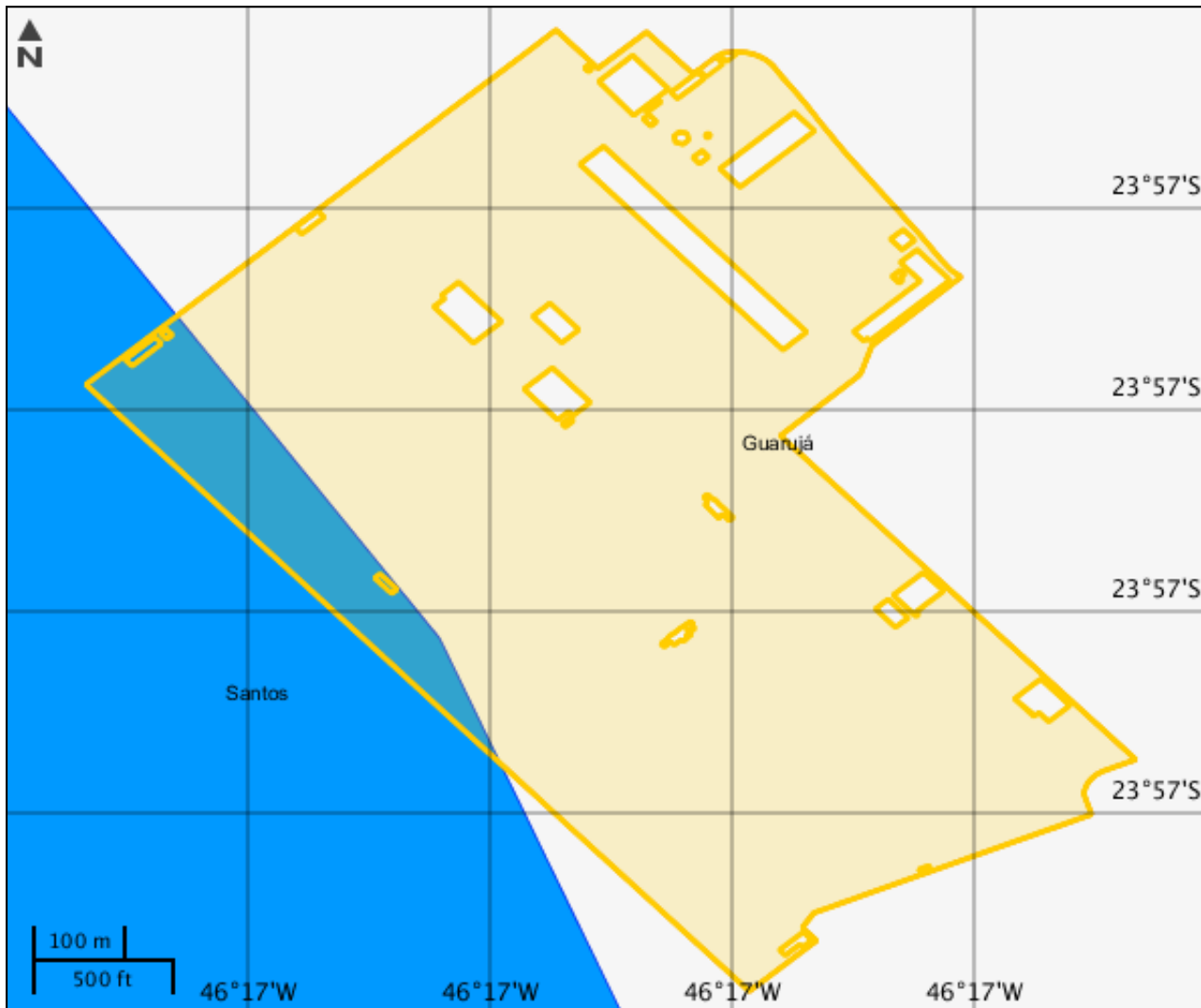
Mapa Temático Cursos d'água



Cursos d'água

Nenhum alvo potencial foi declarado pelo empreendedor para esse tema.

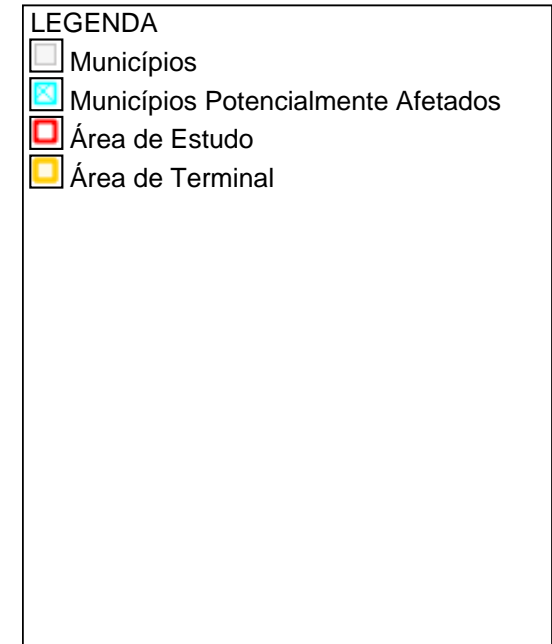
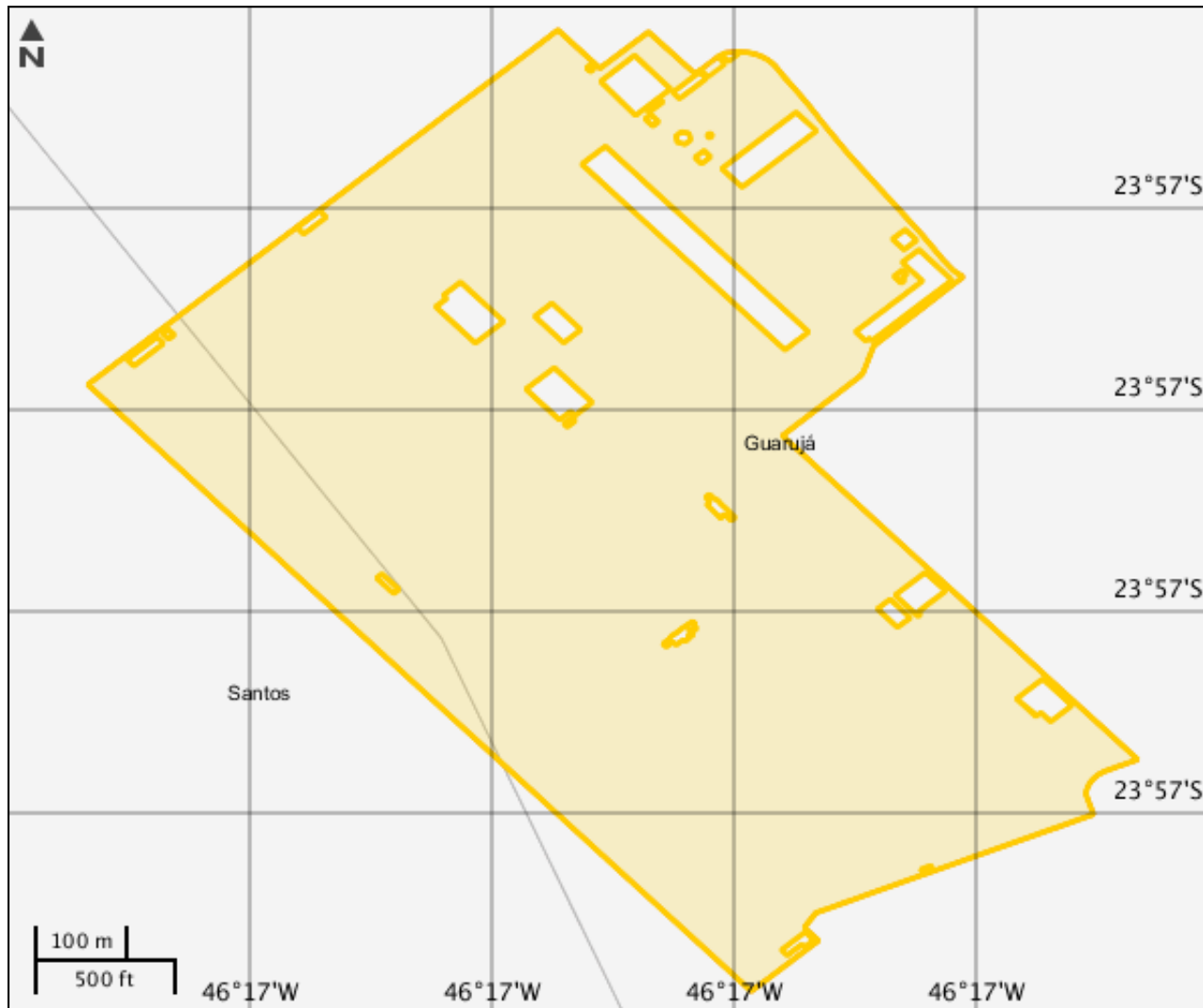
Mapa Temático Massa d'água



Massa d'água

Nenhum alvo potencial foi declarado pelo empreendedor para esse tema.

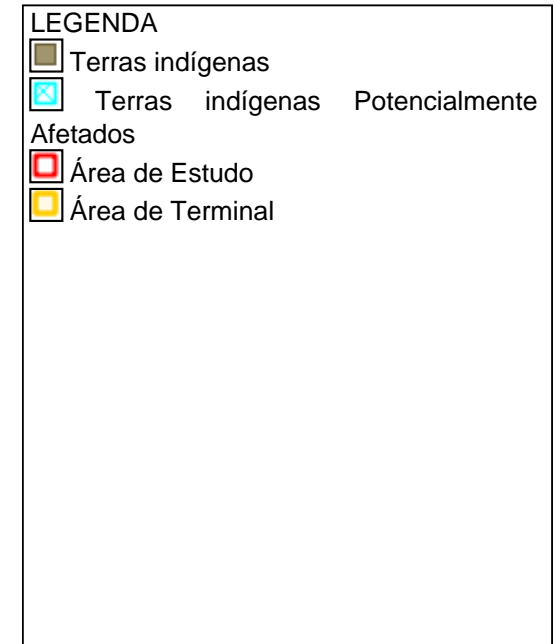
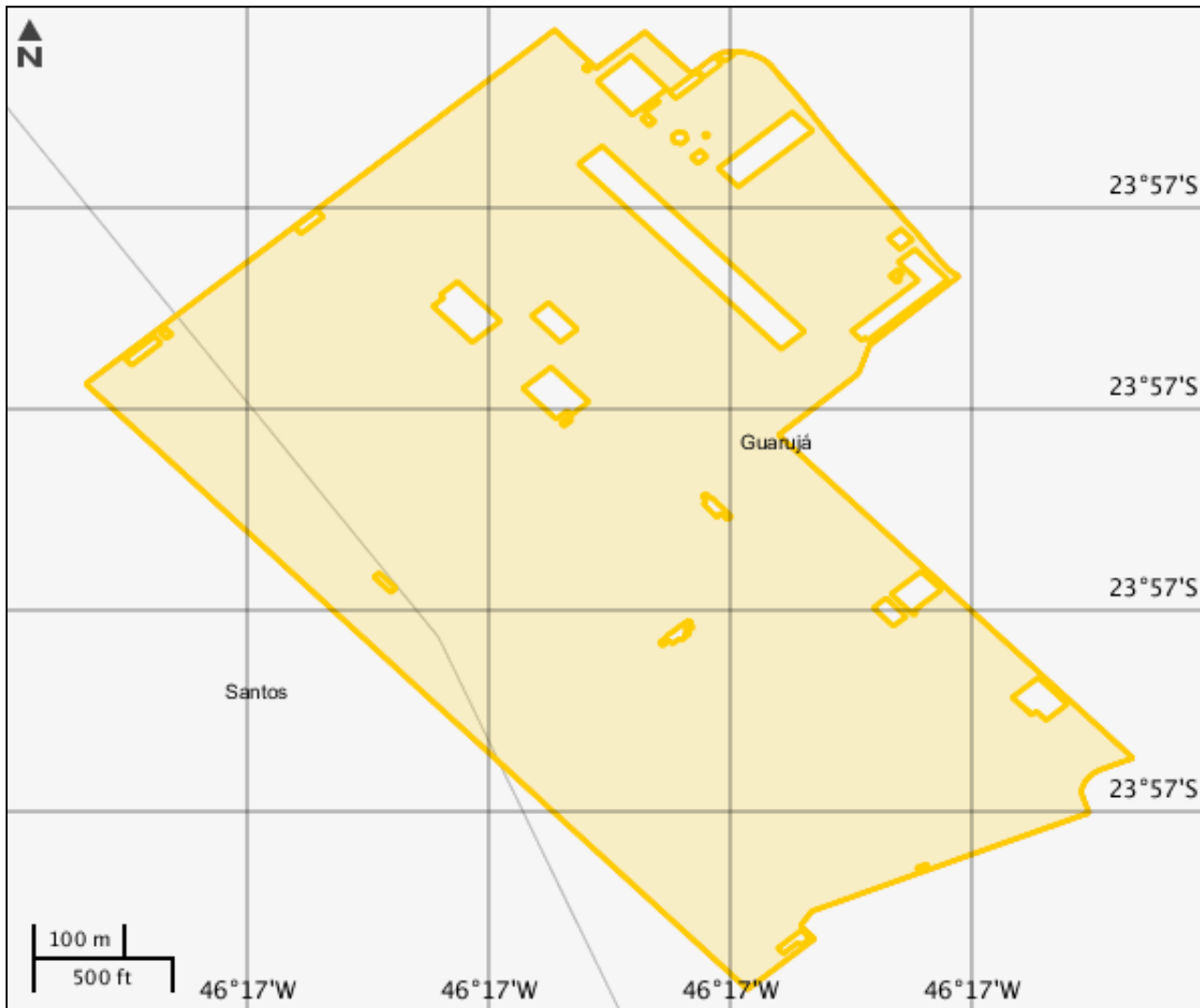
Mapa Temático Municípios



Municípios

Nenhum alvo potencial foi declarado pelo empreendedor para esse tema.

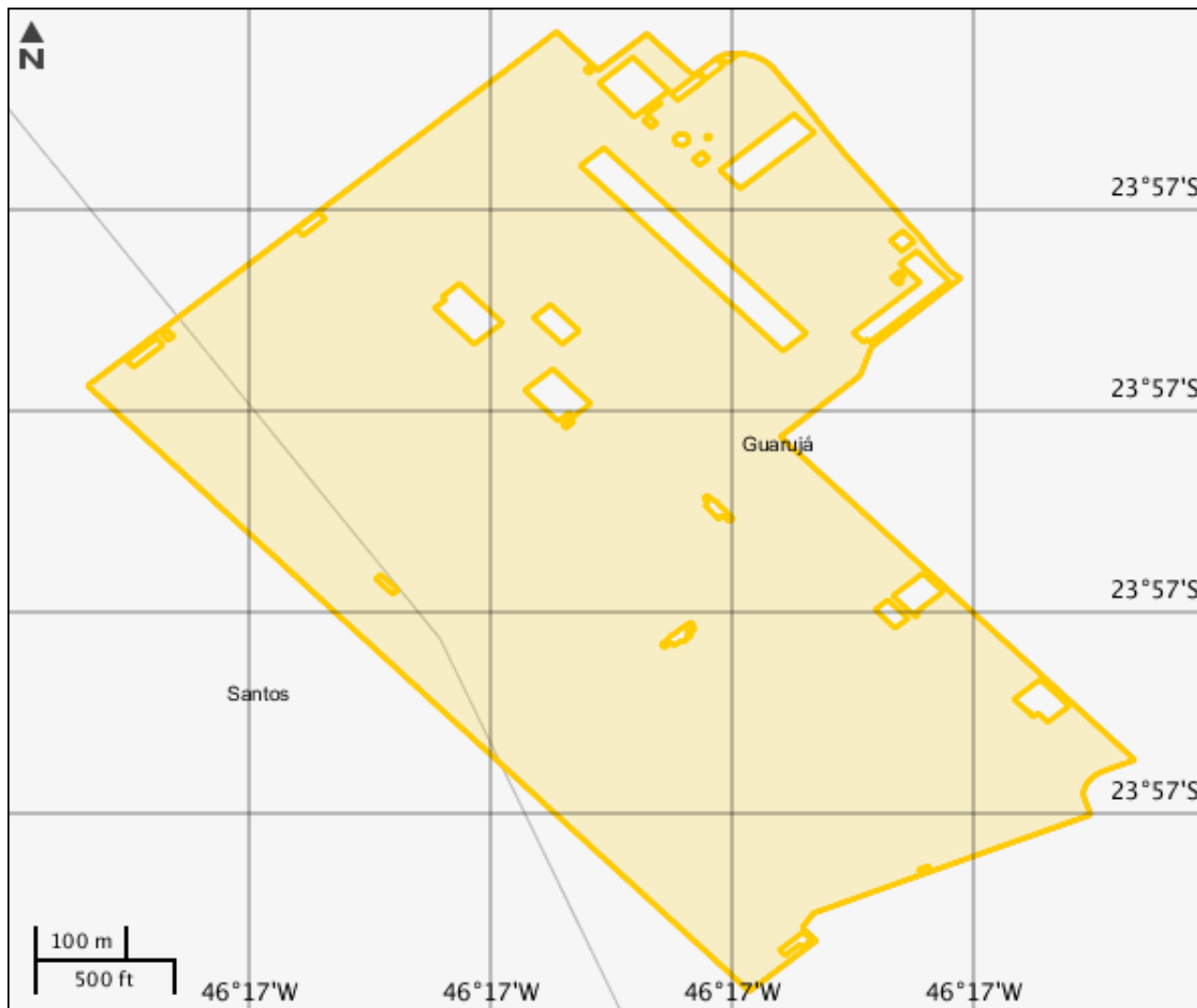
Mapa Temático Terras indígenas



Terras indígenas

Nenhum alvo potencial foi declarado pelo empreendedor para esse tema.

Mapa Temático Unidades de conservação



LEGENDA

Unidades de conservação
■ Unidade de Proteção Integral
■ Unidade de Uso Sustentável

☒ UC Potencialmente Afetado(s)

☒ Área de Estudo

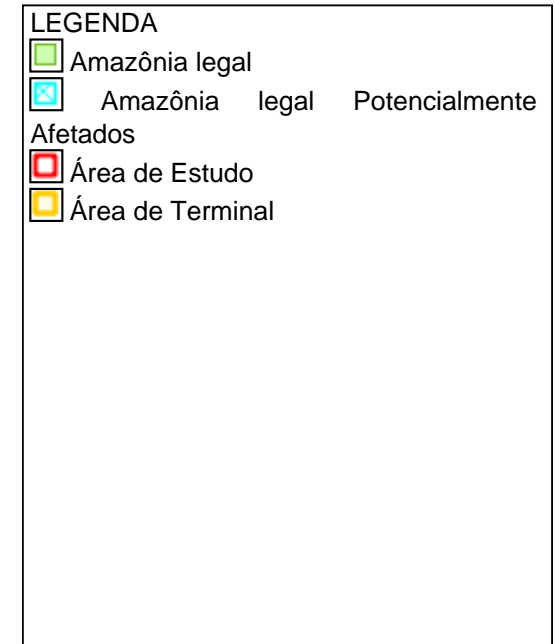
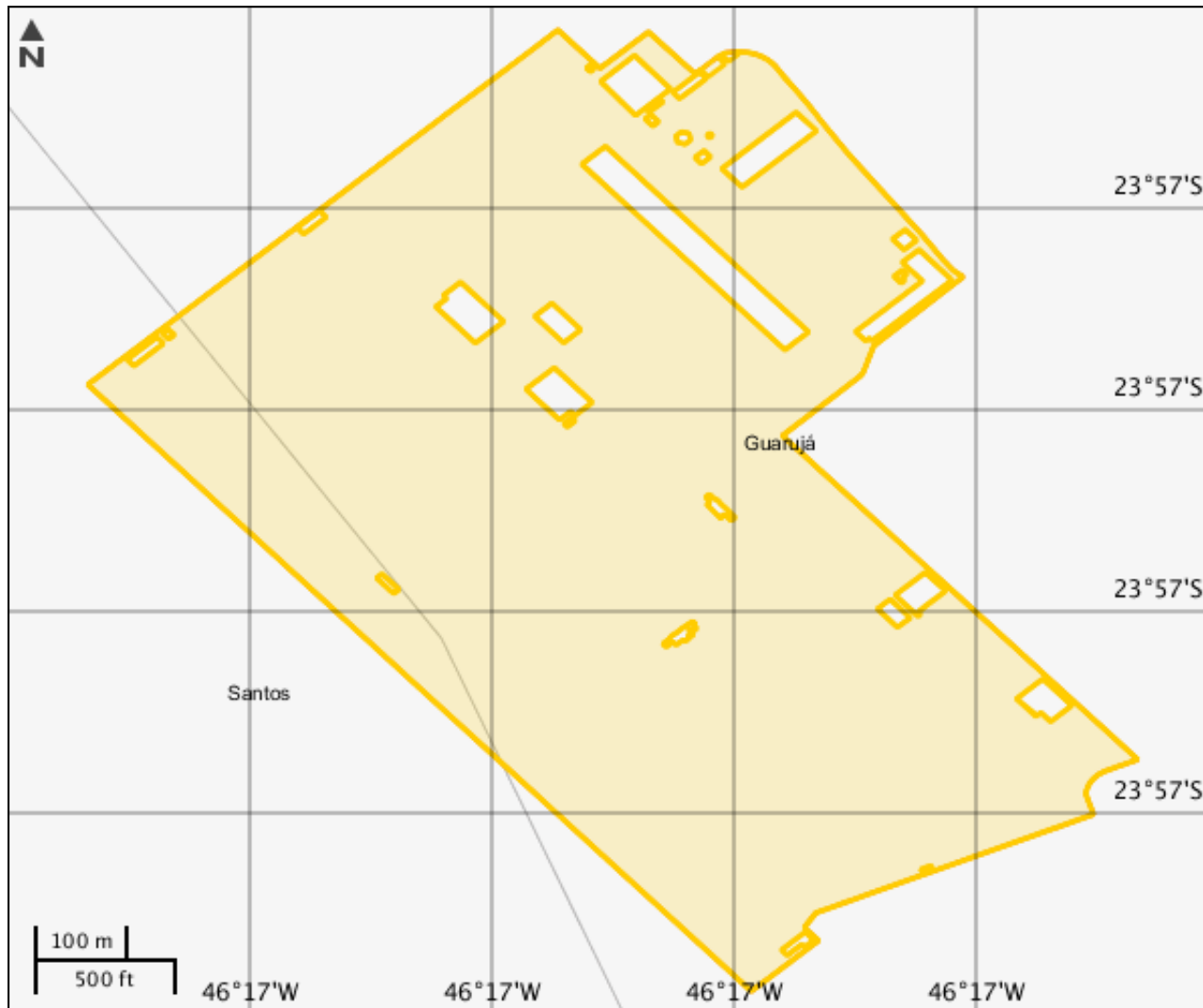
☒ Área de Terminal

☒ UC Desenhadas

Unidades de conservação

Nenhum alvo potencial foi declarado pelo empreendedor para esse tema.

Mapa Temático Amazônia legal



CARACTERIZAR ÁREA DE ESTUDO - QUESTIONÁRIO**Meio Biótico**

- Sim Não - Há previsão de supressão de vegetação nativa na Área Diretamente Afetada pelo empreendimento?
- Sim Não - O empreendimento afetará áreas de reprodução de tartarugas, aves ou mamíferos marinhos?
- Sim Não - A área de estudo proposta abrange unidades de conservação instituídas pela União? (exceto em Áreas de Proteção Ambiental - APA, conforme Lei Complementar 140/2011)
- Sim Não - Há previsão de impacto ambiental (direto ou indireto) à sítios de reprodução e descanso identificados nas rotas de aves migratórias, endemismo restrito e espécies ameaçadas de extinção reconhecidas oficialmente?
- Sim Não - Há previsão de supressão de vegetação primária ou secundária em estágio avançado de regeneração da Mata Atlântica?

Meio Socioeconômico

- Sim Não - Há previsão de impacto (direto ou indireto) em Terras Indígenas, nos termos da legislação vigente?
- Sim Não - O projeto apresenta elementos que gerem possíveis interferências em terras indígenas nos casos excepcionais de distância estabelecida na legislação vigente?
- Sim Não - Há previsão de impacto (direto ou indireto) em Terras Quilombolas, nos termos da legislação vigente?
- Sim Não - O projeto apresenta elementos que gerem possíveis interferências em terras quilombolas nos casos excepcionais de distância estabelecida na legislação vigente?
- Sim Não - O projeto apresenta elementos que gerem possíveis interferências em áreas ou regiões de risco ou endêmicas para malária conforme distância estabelecida na legislação vigente?
- Sim Não - O projeto apresenta elementos que gerem possíveis interferências em áreas ou regiões de risco ou endêmicas para malária nos casos excepcionais de distâncias, conforme a Portaria Interministerial 419/2011?
- Sim Não - Há previsão de impacto ambiental (direto ou indireto) em bens culturais acautelados em âmbito Federal, nos termos da legislação vigente?
- Sim Não - O projeto apresenta elementos que gerem possíveis interferências em bens culturais acautelados nos casos excepcionais de distância estabelecida na legislação vigente?
- Sim Não - O empreendimento poderá afetar comunidades pesqueiras ou áreas de intensa atividade pesqueira?
- Sim Não - Há previsão de remoção de população que implique na inviabilização da comunidade e/ou sua completa remoção?
- Sim Não - Há previsão de impacto (direto ou indireto) em área urbana?
- Sim Não - Há previsão de impacto (direto ou indireto) em centro histórico urbano?
- Sim Não - Há previsão de impacto (direto ou indireto) em centro histórico tombado?

Meio Físico

Sim Não - Há previsão de impacto (direto ou indireto) em Cavidades Naturais Subterrâneas?

Outras Informações

- Sim Não - Qual a movimentação anual (em toneladas ou TEUs) prevista no projeto do empreendimento? (Referência: Decreto 8.437/2015. Objetivo: análise de competência)
- Sim Não - O empreendimento é um porto organizado? (Referência: Decreto 8.437/2015. Objetivo: análise de competência)
- Sim Não - O empreendimento realiza escoamento de hidrocarbonetos fluidos se integrando, direta e concomitantemente, as etapas de produção (perfuração de poços, sistema de produção/beneficiamento)? (Referência: Decreto 8.437/2015. Objetivo: análise de competência)
- Sim Não - O empreendimento está localizado ou desenvolvido conjuntamente no Brasil e em país limítrofe? (Referência: Lei Complementar nº 140/2011, Objetivo: orientar avaliação de competência.)
- Sim Não - O empreendimento está localizado ou desenvolvido em 2 (dois) ou mais Estados? (Referência: Lei Complementar nº 140/2011, Objetivo: orientar avaliação de competência.)
- Sim Não - O empreendimento está localizado em Município pertencentes às áreas de risco ou endêmicas para malária?

Este formulário de Solicitação de Licenciamento Ambiental (Ficha de Caracterização de Atividades - FCA) deve ser preenchido integralmente.

Todas as informações declaradas são de responsabilidade do empreendedor e empresa detentora da titularidade do empreendimento (CNPJ).

A omissão ou declaração falsa de informações impedirá a análise desta solicitação de licenciamento ambiental pelo IBAMA, sem prejuízo a outras penalidades previstas no Decreto-lei nº 2848/1940 (Código Penal) e Lei 9.605/1998 (Crimes Ambientais).

A Ficha de Caracterização de Atividades (FCA) é o documento eletrônico a ser preenchido para a Solicitação de Instauração de Processo de Licenciamento. A FCA não poderá ser editada após a confirmação de conclusão envio ao IBAMA.