



FICHA DE CARACTERIZAÇÃO DE ATIVIDADE - FCA

FCA nº : 148202/2019

Data do Protocolo da FCA : 13/12/2019

Nº Acompanhamento : 0015df3830dbc4de

DADOS DO INTERESSADO

Empreendedor: KLABIN

CNPJ: 89.637.490/0001-45

Razão Social: KLABIN S/A

Porte da Empresa: Porte Grande

CARACTERIZAÇÃO DO PROJETO

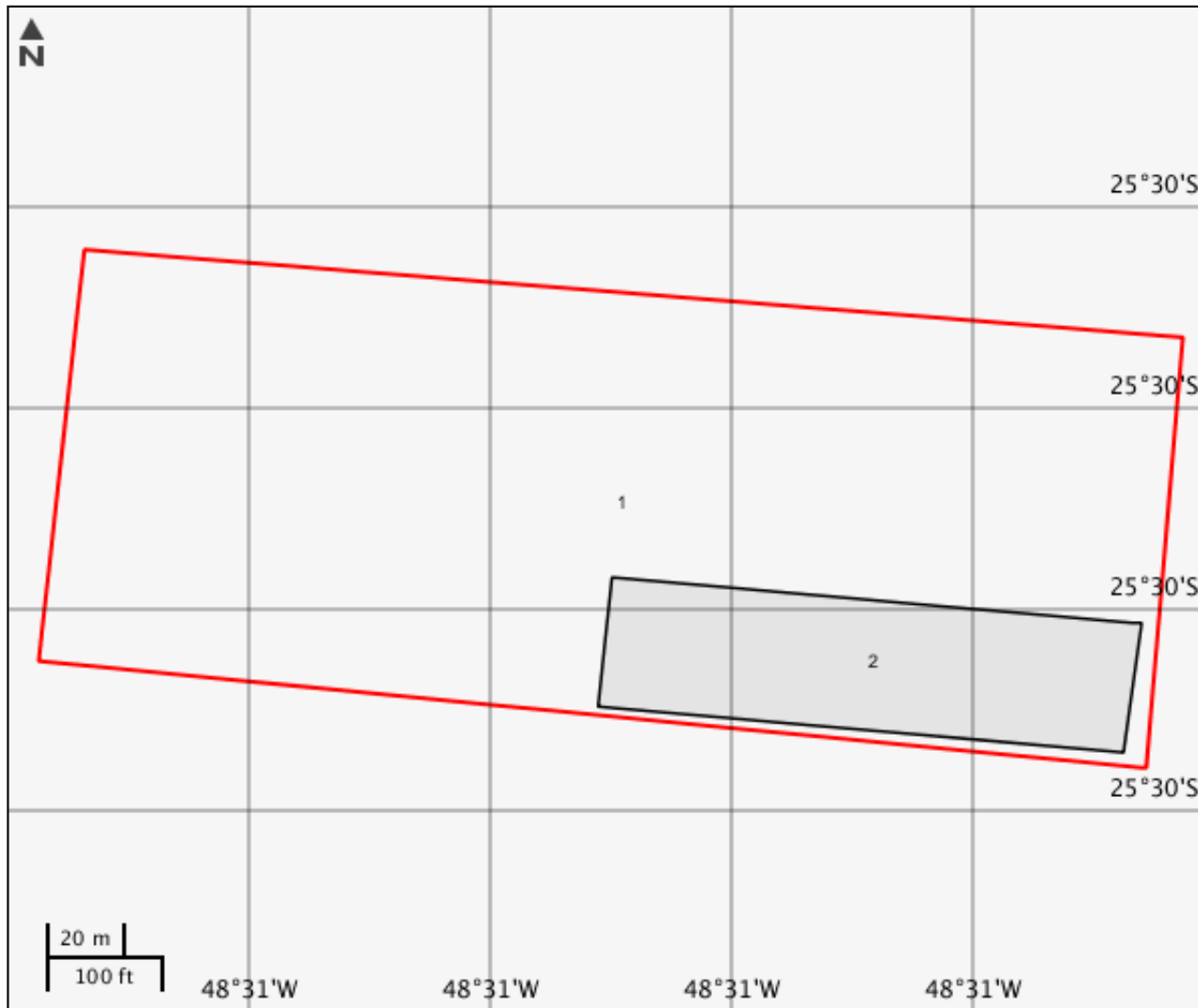
Setor: Outras

Tipologia: Outras




Nome do Empreendimento: Terminal Portuário de Produtos Florestais - PAR-01, localizado no Porto de Paranaguá, Paraná

Descrição do Projeto (Atividade/Empreendimento): O Terminal de Carga Geral da Klabin (PAR-01), com foco especial em produtos de origem florestais, compreenderá um armazém destinado à estocagem e manuseio de fardos de origem florestal (especialmente celulose, papel e madeira) e demais infraestruturas necessárias, consoante estabelecido no Edital do Leilão e no Contrato de Arrendamento. Para tal, serão realizadas obras para a implantação do terminal. Contará com duas linhas ferroviárias internas para descarga de vagões, bem como corredores para circulação de empilhadeiras e caminhões. Tendo por finalidade o recebimento de composições ferroviárias com fardos de celulose vindas de sua fábrica em Ortigueira, PR, pela Ferrovia Central Paraná, armazenagem e expedição marítima. Basicamente, o novo terminal contará com um armazém único e com as instalações de apoio: Armazém de Celulose; Edifício de Apoio; Oficina de Manutenção; Abastecimento de Empilhadeiras; Pit Stop; Linhas Férreas; Utilidades. O empreendimento se enquadra no Plano Diretor do Município e na Zona de Interesse Portuário ZIP, onde será instalado dentro do Porto de Paranaguá, estando de acordo com as atividades permitidas para este zoneamento. O Terminal possuirá as seguintes características logísticas: Área total do empreendimento: 21.860 m²; Capacidade estática cerca de 60.000 ton; Capacidade operacional anual prevê, aproximadamente, o escoamento de 900 mil toneladas/ano de celulose para a área portuária; O volume de celulose será transportado principalmente via ferrovia, por composições de 71 vagões a cada 42 horas, até o terminal PAR-01; O acesso dos vagões será até o interior do armazém e a movimentação de cargas, preferencialmente, com utilização de empilhadeiras; Apenas a movimentação interna no armazém para carregamento nos navios será por caminhões; A operação da Unidade Logística de Papel e Celulose será de 24 horas por dia e durante o ano todo.

LOCALIZAÇÃO DO EMPREENDIMENTO E DA ÁREA DE ESTUDO PROPOSTA



LEGENDA

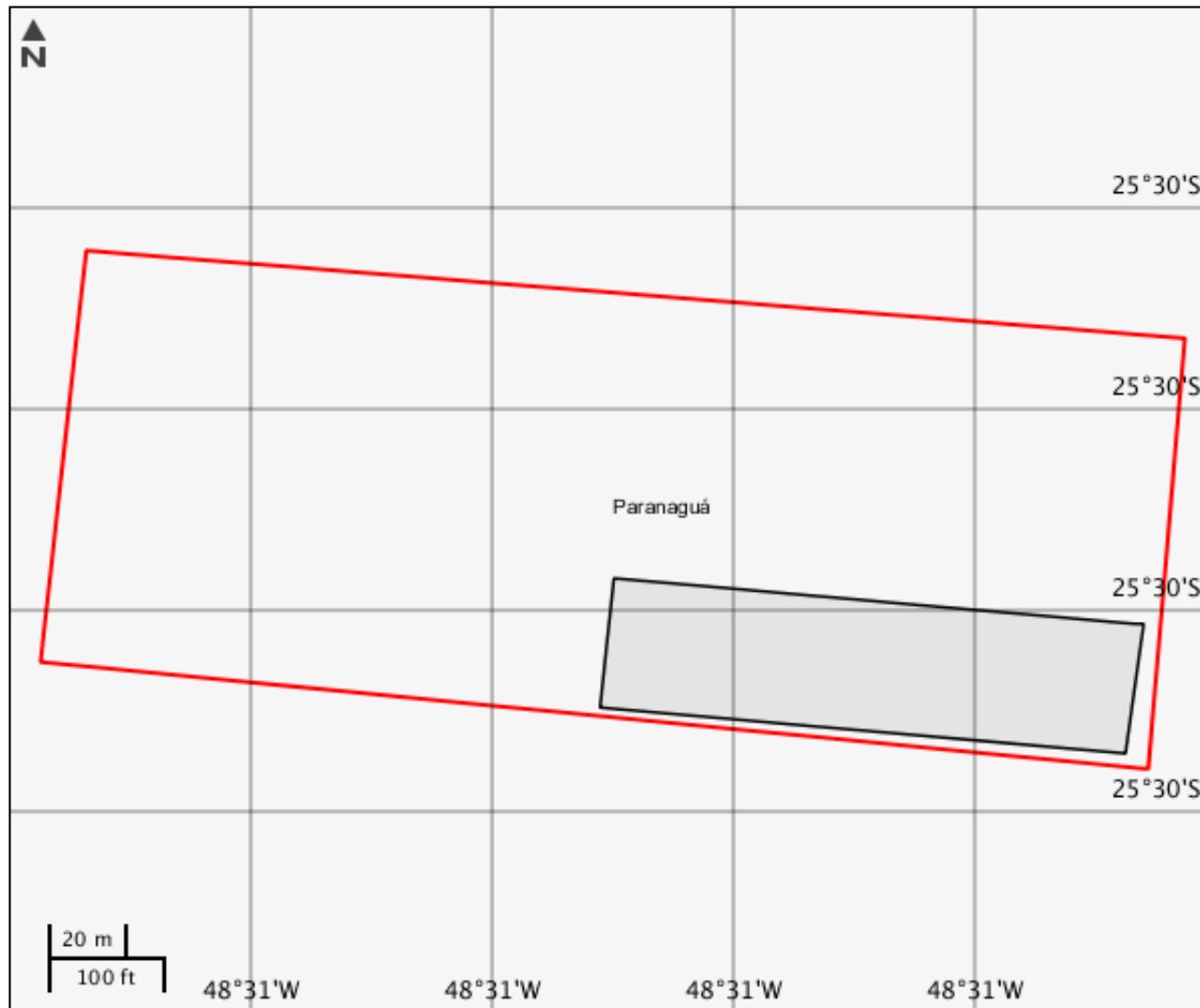
-  Limite Municipal
-  Área de Estudo
-  Canteiro de Obras

ELEMENTOS DO PROJETO**Área de Estudo****Estrutura 1****Canteiro de Obras****Estrutura 2**





Nome	Área (m²)	Descrição	Tipo intervenção
Canteiro de Obras	1000	Canteiro de Obras	Implantação
Situação	-	-	-
Em projeto	-	-	-

CARACTERIZAR ÁREA DE ESTUDO - MAPAS TEMÁTICOS

Mapa Temático Cursos d'água




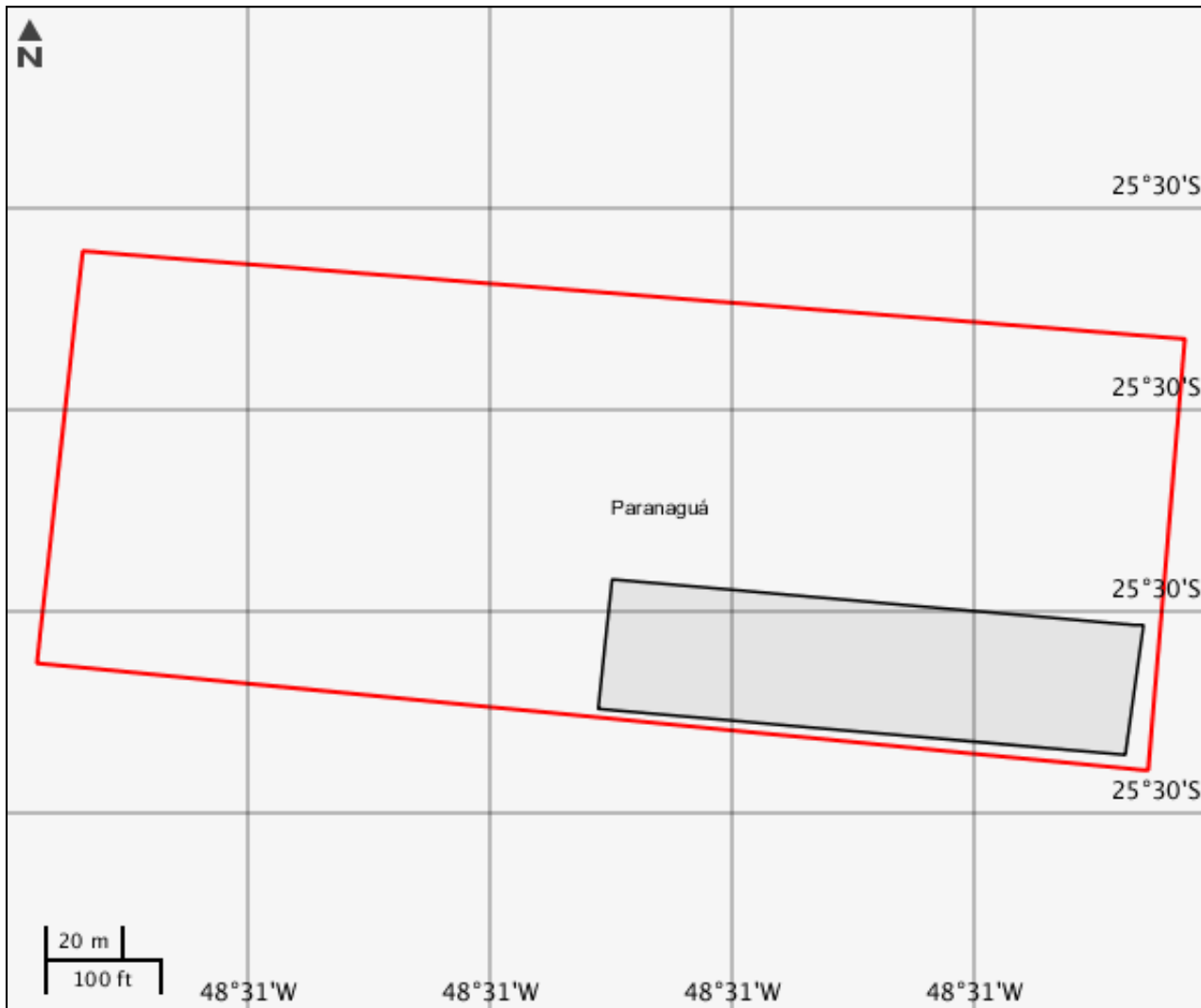
LEGENDA

-  Cursos d'água
-  Cursos d'água Potencialmente Afetados
-  Área de Estudo
-  Canteiro de Obras

Cursos d'água

Nenhum alvo potencial foi declarado pelo empreendedor para esse tema.


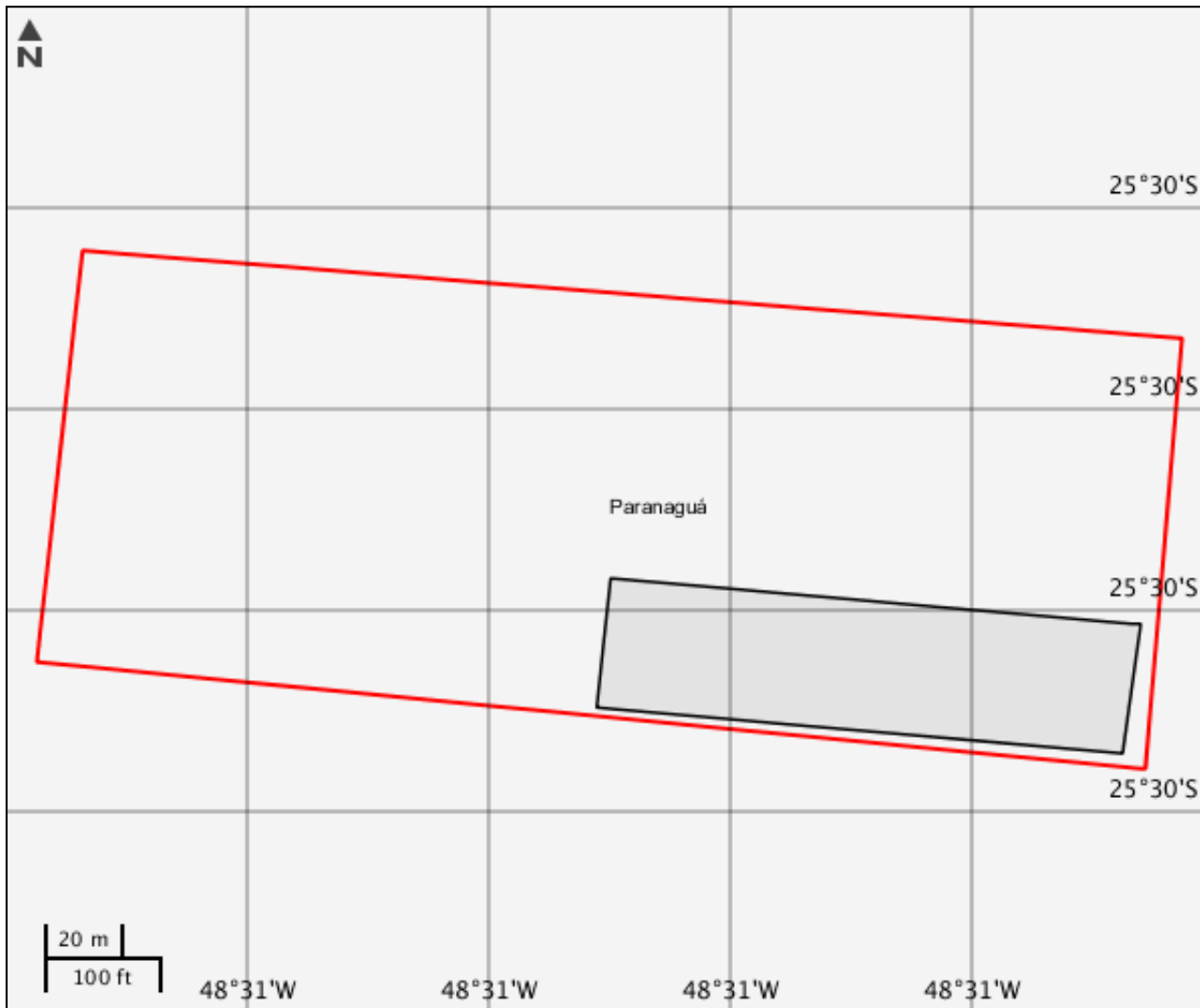
Mapa Temático Massa d'água



Massa d'água

Nenhum alvo potencial foi declarado pelo empreendedor para esse tema.

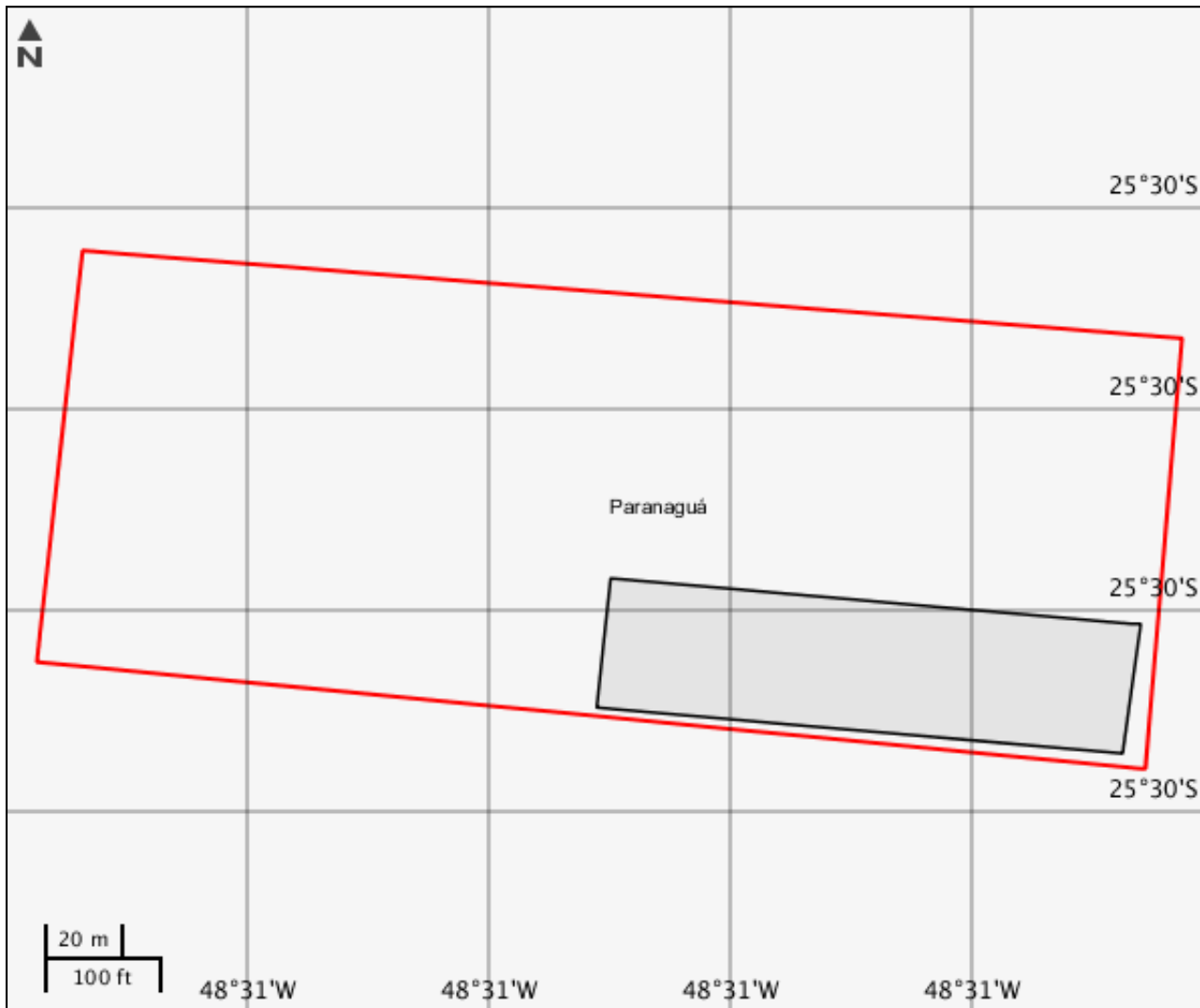
Mapa Temático Municípios







Municípios

Nenhum alvo potencial foi declarado pelo empreendedor para esse tema.

Mapa Temático Terras indígenas



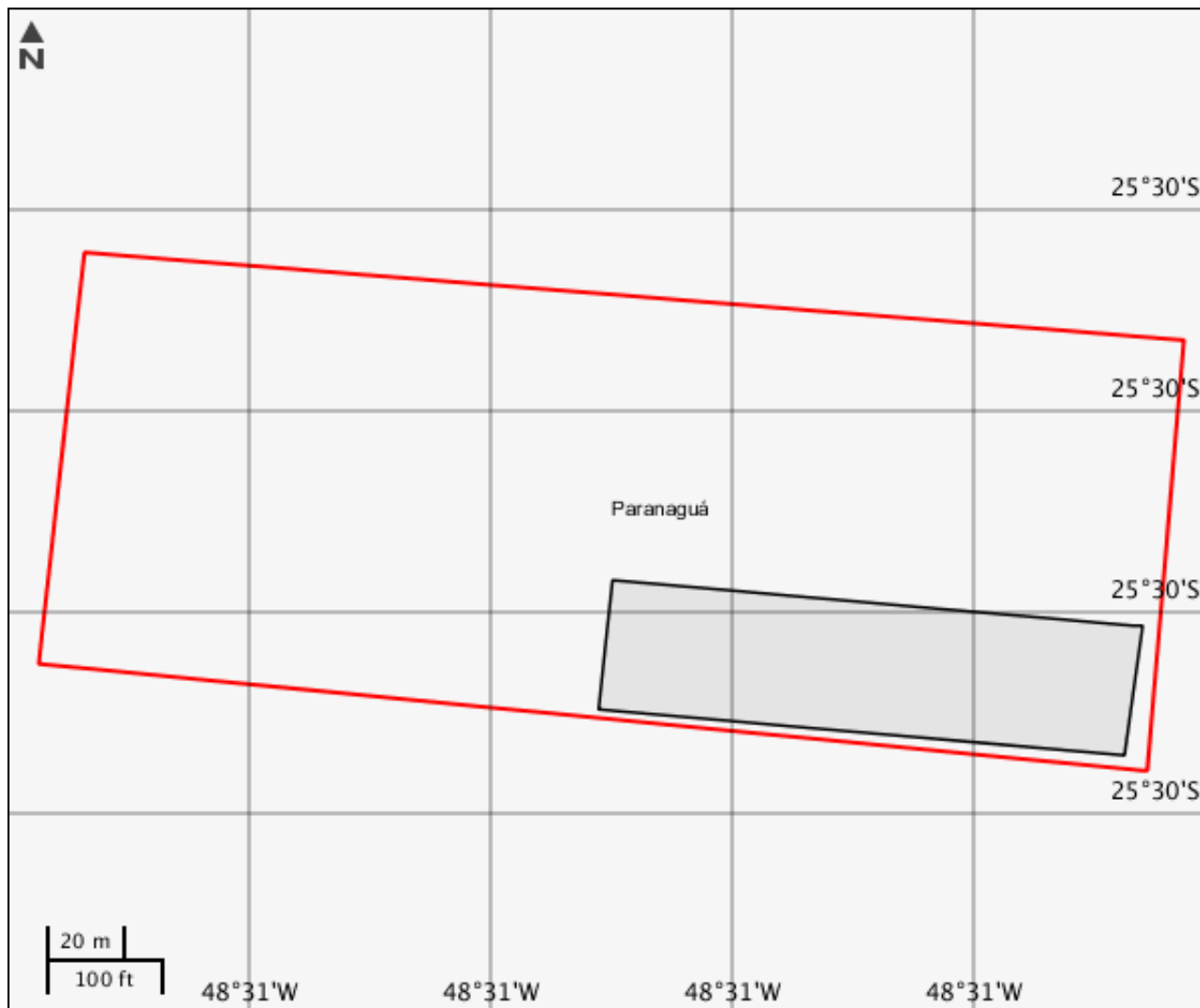
LEGENDA

-  Terras indígenas
-  Terras indígenas Potencialmente Afetados
-  Área de Estudo
-  Canteiro de Obras

Terras indígenas

Nenhum alvo potencial foi declarado pelo empreendedor para esse tema.

Mapa Temático Unidades de conservação



LEGENDA

Unidades de conservação
■ Unidade de Proteção Integral
■ Unidade de Uso Sustentável

☒ UC Potencialmente Afetado(s)

☒ Área de Estudo

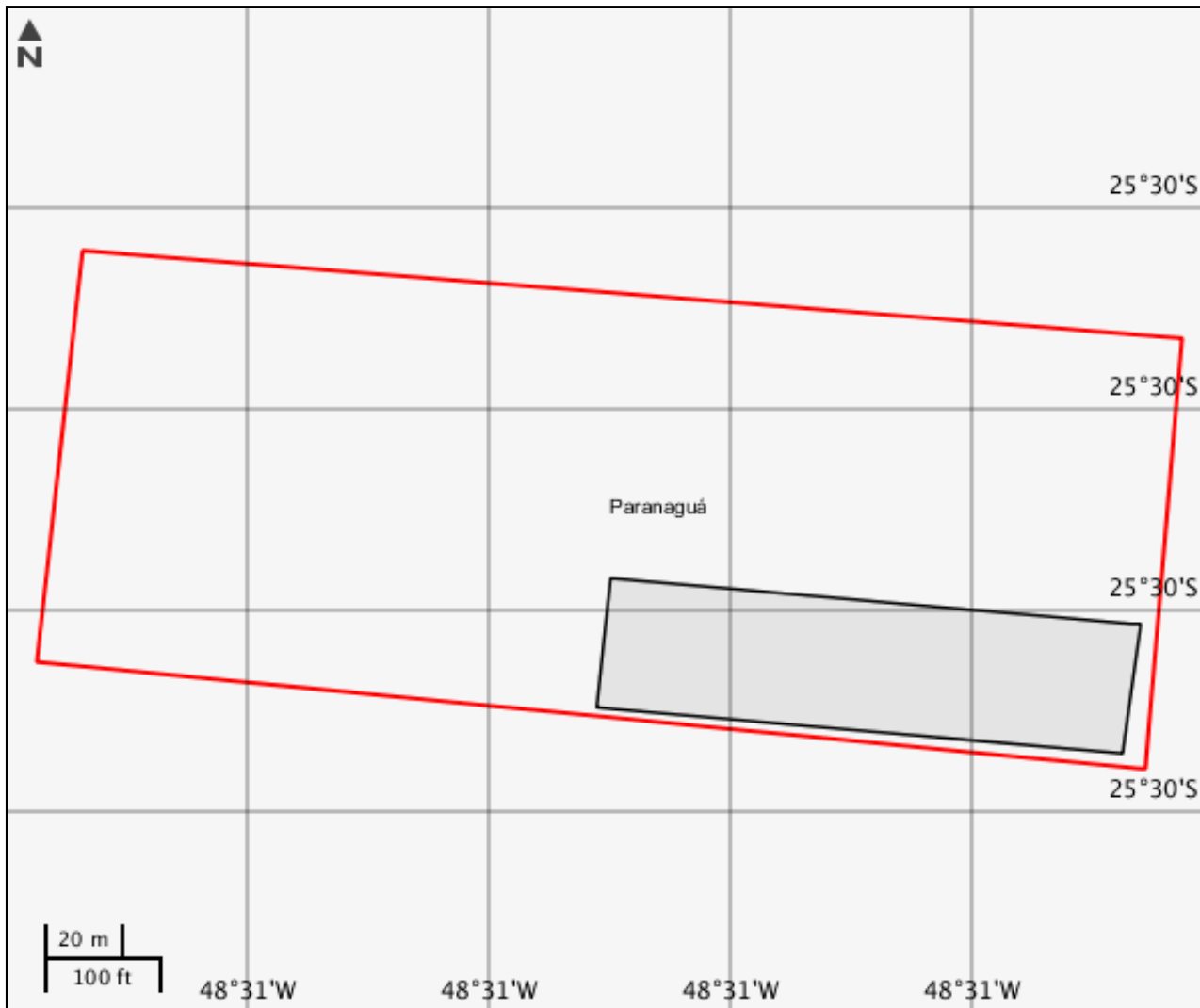
■ Canteiro de Obras

■ UC Desenhadas

Unidades de conservação

Nenhum alvo potencial foi declarado pelo empreendedor para esse tema.

Mapa Temático Amazônia legal



LEGENDA

- Amazônia legal
- Amazônia legal Potencialmente Afetados
- Área de Estudo
- Canteiro de Obras

CARACTERIZAR ÁREA DE ESTUDO - QUESTIONÁRIO**Meio Biótico**

- Sim Não - Há previsão de impacto ambiental (direto ou indireto) à unidades de conservação de proteção integral, nos termos da legislação vigente?
- Sim Não - Há previsão de impacto ambiental (direto ou indireto) à sítios de reprodução e descanso identificados nas rotas de aves migratórias; endemismo restrito e espécies ameaçadas de extinção reconhecidas oficialmente?
- Sim Não - Há previsão de supressão de vegetação nativa na área do empreendimento?
- Sim Não - Há previsão de supressão de vegetação primária ou secundária em estágio avançado de regeneração da Mata Atlântica?

Meio Socioeconômico

- Sim Não - Há previsão de impacto (direto ou indireto) em Terras Indígenas, nos termos da legislação vigente?
- Sim Não - Há previsão de impacto (direto ou indireto) em Terras Quilombolas, nos termos da legislação vigente?
- Sim Não - Há previsão de impacto ambiental (direto ou indireto) em bens culturais acautelados em âmbito Federal, nos termos da legislação vigente?
- Sim Não - O empreendimento está localizado em Município pertencentes às áreas de risco ou endêmicas para malária?
- Sim Não - Há previsão de remoção de população que implique na inviabilização da comunidade?
- Sim Não - Há previsão de impacto socioambiental (direto ou indireto) nas atividades tradicionais, culturais, sociais, econômicas ou de lazer?
- Sim Não - Há previsão de impacto (direto ou indireto) em área urbana?
- Sim Não - Há previsão de impacto (direto ou indireto) em centro histórico urbano?
- Sim Não - Há previsão de impacto (direto ou indireto) em centro histórico tombado?

Meio Físico

- Sim Não - Há previsão de impacto (direto ou indireto) em meio aquático?
- Sim Não - Há previsão de impacto (direto ou indireto) em Cavidades Naturais Subterrâneas?
- Sim Não - Há registros de ocorrência de sismos na região do empreendimento?
- Sim Não - Há registros de dados meteorológicos e/ou da qualidade do ar na região do empreendimento?

Este formulário de Solicitação de Licenciamento Ambiental (Ficha de Caracterização de Atividades - FCA) deve ser preenchido integralmente.

Todas as informações declaradas são de responsabilidade do empreendedor e empresa detentora da titularidade do empreendimento (CNPJ).

A omissão ou declaração falsa de informações impedirá a análise desta solicitação de licenciamento ambiental pelo IBAMA, sem prejuízo a outras penalidades previstas no Decreto-lei nº 2848/1940 (Código Penal) e Lei 9.605/1998 (Crimes Ambientais).

A Ficha de Caracterização de Atividades (FCA) é o documento eletrônico a ser preenchido para a Solicitação de Instauração de Processo de Licenciamento. A FCA não poderá ser editada após a confirmação de conclusão envio ao IBAMA.