



# **MANUAL DE PREENCHIMENTO DO ADA FORMULÁRIO ADAWEB (MANUAL DO SISTEMA)**

---

**MÓDULO EXTERNO**

---

---

**ATO DECLARATÓRIO AMBIENTAL – ADA**

---

---

**IBAMA – INSTITUTO BRASILEIRO DO MEIO AMBIENTE E DOS RECURSOS  
NATURAIS RENOVÁVEIS**

---

**Brasília - Janeiro de 2010**

# Acesso ao Sistema

Para acessar o Ato Declaratório Ambiental (ADA) na rede mundial de computadores (*Internet*):

- ✓ Acesse o endereço <http://www.ibama.gov.br/>
  
- ✓ Pressione o botão ENTER no teclado.

- Para preenchimento do formulário eletrônico do Ato Declaratório Ambiental – ADA, Sistema ADAWeb, é necessário que o declarante seja um usuário dos ‘Serviços On-line’, pessoa física ou jurídica, cujas informações pessoais ou institucionais estejam atualizadas junto ao Cadastro Técnico Federal do IBAMA – CTF.

- O acesso ao ADAWeb é feito por meio de Senha única para CPF ou CNPJ, gerada e fornecida pelo CTF.

- As informações poderão ser recuperadas de Exercício anteriormente declarado. Assim, lançado o NIRF (Número do Imóvel na Receita Federal):

- 1- Para **Confirmá-las**, bastará acionar-se o botão “Transmitir/Emitir Recibo”;
- 2- Para **Alterá-las**, deverá clicar-se sobre o campo desejado e, nele, efetuar-se-ão as atualizações necessárias. Finalmente, “Transmitir/Emitir Recibo”.

- Qualquer alteração ou atualização dos dados cadastrais do declarante deve ser efetuada no CTF, antes do preenchimento do formulário eletrônico ADAWeb, pois não será possível alterar dados de pessoa física ou de pessoa jurídica a partir deste.

**Atenção!** – É necessário lembrar que existem regras para preenchimento de alguns campos e todos que estiverem indicados com um asterisco vermelho (\*) são de preenchimento obrigatório.

**Obs.:** O formulário eletrônico do ADA (ADAWeb) será melhor visualizado e acessado através do navegador *Mozilla Firefox*.

Para leitura e impressão de arquivos '.pdf' (**Recibo do ADA**) é necessário ter instalado no computador um aplicativo de leitor de arquivos '.pdf', como o '*Adobe Acrobat Reader*'.

É recomendável que este Manual seja salvo e/ou impresso, para consulta periódica.

Posicione o ponteiro do *mouse* sobre "Serviços On-line". Será aberto um menu ao lado; clique em 'Ato Declaratório Ambiental – ADA', como demonstrado na ilustração abaixo. A seguir, será apresentada a tela principal do ADA.

The image shows a screenshot of the IBAMA website. At the top, there is a header with the IBAMA logo and the text "Instituto Brasileiro do Meio Ambiente e dos Recursos Naturais Renováveis". Below the header is a navigation bar with links for "Inicial", "Linha verde", "Fale Conosco", and "Sala de Imprensa". A search bar is located on the left side of the navigation bar.

The main content area is divided into several sections:


- Institucional:** Includes links for "Quem somos", "Histórico", "Quem é Quem", "Organograma", "Ibama em Números", and "Ibama nos Estados".
- Serviços:** A dropdown menu is open, showing various services. The "Ato Declaratório Ambiental - ADA" option is highlighted with a red box.
- Notícias Ambientais:** A section titled "Assentamentos no Mato Grosso terão regularização ambiental e fundiária" with a photo of three men and a text snippet starting with "Brasília (28/01/2010) - Ibama, Inbra e Secretaria de Meio Ambiente do Mato Grosso assinaram Acordo de Cooperação Técnica para a..."

On the right side of the page, there are several logos and banners:

- "Serviços On-line" button with a mouse icon.
- "Mostra Nacional AMBIENTAL" logo.
- "OUVIDORIA DO IBAMA" logo.
- "PROCONVE 'Nota Verde' EMISSÃO DE POLUENTES VEICULARES" logo.
- "PROPRIEDADE LOCALIZADA FORA DO BIOMA AMAZÔNICO" logo.
- "AGROTÓXICO" logo.
- "Guardiões da AMAZÔNIA" logo.
- "Áreas Embargadas" logo.
- "Sisfauna" logo.
- "SisCom" logo.

Efetue o *login* com **CPF/CNPJ** e **Senha**, devidamente cadastrados no Cadastro Técnico Federal - CTF.

Busca no Site



Página Inicial

Cadastro

Serviços

Dúvidas Frequentes

Legislação

Manual do Sistema

Novidades

Tabela de Atividades

**Acesse o Sistema**

CPF, CNPJ ou Número de Cadastro do Ibama:

Senha:

Caso você tenha perdido ou não tenha recebido a sua senha clique [aqui](#).

Autenticar Limpar

[ Faça seu cadastro ]

[ Fale Conosco ]

## Serviços

### Ato Declaratório Ambiental - ADA

Para acessar o sistema, entre com seu CPF/CNPJ e sua senha de acesso aos 'Serviços On-Line':

CPF/CNPJ	Senha
<input type="text"/>	<input type="password"/>

Autenticar

Limpar

Informe o CPF/CNPJ e senha e clique em Autenticar

### Informações e Orientações

Para dirimir dúvidas relacionadas ao ADA, clique sobre os *links* para acessá-los:

[LINK => IN IBAMA Nº 5, DE 25 03 2009 ADA](#)

[LINK => ADA-PROSPECTO 2010](#)

[LINK => MANUAL DE PERGUNTAS E RESPOSTAS DO ADA 2010](#)

[LINK => MANUAL DE PREENCHIMENTO DO ADA 2010](#)

Demais dúvidas, favor enviar *e-mail* para [ada.sede@ibama.gov.br](mailto:ada.sede@ibama.gov.br) ou manter contato pelo telefone **(061)3316-1253**. Também, é recomendável entrar em contato com o setor de cadastro da **unidade do IBAMA mais próxima**, ou ligar **(061)3316-1677** para falar com o Atendimento Central dos 'Serviços On-line' do IBAMA e obter suporte do Cadastro.

### Introdução (Cadastro do Declarante e Senha)

Para preenchimento do formulário eletrônico do Ato Declaratório Ambiental - ADA, Sistema ADAWeb, é necessário que o declarante seja um usuário dos 'Serviços on-line', pessoa física ou jurídica, cujas informações pessoais ou institucionais estejam atualizadas junto ao Cadastro Técnico Federal - CTF.

O acesso ao ADAWeb é feito por meio de senha única para CPF ou CNPJ, gerada e fornecida pelo CTF. [\(Clique aqui para cadastro no CTF\)](#)

### O que é o ADA

O Ato Declaratório Ambiental - ADA é um instrumento legal que possibilita ao Proprietário Rural uma redução do Imposto Territorial Rural - ITR, em até 100%, quando declarar no Documento de Informação e Apuração - DIAT/ITR, Áreas de Preservação Permanente (APP), Reserva Legal (ARL), Reserva Particular do Patrimônio Natural (RPPN), Interesse Ecológico (AIE), Servidão Florestal ou Ambiental (ASFA), áreas cobertas por Floresta Nativa (AFN) e áreas Alagadas para Usinas Hidrelétricas (AUH).

O Ato Declaratório Ambiental-ADA é documento de cadastro das áreas do imóvel rural junto ao IBAMA e das áreas de interesse ambiental que o integram para fins de isenção do Imposto sobre a Propriedade Territorial Rural-ITR, sobre estas últimas. Deve ser preenchido e apresentado pelos declarantes de imóveis rurais obrigados à apresentação do ITR. O cadastramento das áreas de interesse ambiental declaradas permite a redução do Imposto Territorial Rural do imóvel rural. Com isso, se procura estimular a preservação e proteção da flora e das florestas e, conseqüentemente, contribuir para a conservação da natureza e melhor qualidade de vida.

### Prazo de entrega

O ADA deve ser declarado **ANUALMENTE de 1/01 a 30/09 (extensivo até 31/12 para declarações retificadoras)**. A **ENTREGA ANUAL** da declaração é exigida desde o exercício de 2007.



Existem duas formas de acesso ao formulário eletrônico do “Ato Declaratório Ambiental – ADA”: Uma delas é pelo atalho “[Serviços On-line](#)”, localizado à esquerda de quem visualiza a tela, como mostrado na ilustração acima; **OUTRA**, pelo [link “Serviços On-line”](#), localizado à direita, conforme demonstrado na ilustração abaixo.

The screenshot shows the IBAMA website interface. At the top, there is a header with the IBAMA logo and the text 'Instituto Brasileiro do Meio Ambiente e dos Recursos Naturais Renováveis'. Below the header is a search bar and navigation links: 'Inicial', 'Linha verde', 'Fale Conosco', and 'Sala de Imprensa'. On the left side, there is a vertical menu with categories: 'Institucional', 'Serviços', 'Áreas Temáticas', and 'Documentos'. The 'Serviços' section includes a link for 'Serviços On-line'. The main content area features a 'Notícias Ambientais' section with an article titled 'Assentamentos no Mato Grosso terão regularização ambiental e fundiária'. To the right of this article, a red box highlights the 'Serviços On-line' link, with an arrow pointing to it from the text 'Clique no Link'. Below the article, there is another article titled 'Boi Pirata II encerra com saída de mil bois e carneiros de área protegida no PA'. On the far right, there is a vertical column of logos for various environmental programs and initiatives, including 'Mostra Nacional AMBIENTAL', 'OUVIDORIA DO IBAMA', 'PROCONVE "Nota Verde"', 'PROPRIEDADE LOCALIZADA FORA DO BIOMA AMAZÔNICO', 'AGROTÓXICO', 'Guardiões da AMAZÔNIA', 'Áreas Embargadas', 'Sisfauna', and 'SisCom'.

Clique no [link “Serviços On-line”](#) indicado na ilustração acima.

O sistema irá direcioná-lo a tela abaixo exemplificada:

Posicione o *mouse* na opção '**Serviços**' e, em seguida, clique em '**Ato Declaratório Ambiental - ADA**'.

[ Faça seu cadastro ] [ Fale Conosco ]

### Serviços On-Line

Você acessou a página de Serviços On-Line do IBAMA

CPF, CNPJ ou Número de Cadastro do Ibama:

Senha:

Caso você tenha perdido ou não tenha recebido a sua senha clique [aqui](#).

- Busca no Site
- Página Inicial
- Cadastro
- Serviços**
- Dúvidas Frequentes
- Legislação
- Manual do Sistema
- Novidades
- Tabela de Atividades


- Acesso o Sistema
- Importação
- Importação / Exportação de Resíduos
- Importação, Produção e Comercialização de Mercúrio Metálico
- Licença de Pesca
- Licença para importação ou exportação de flora e fauna - CITES e não CITES
- Licença para Porte e Uso de Motosserras
- Licenciamento Ambiental Federal
- Protocolo
- Relatório Semestral de Agrotóxicos
- Registro de Atividade com Preservativo de Madeira
- Relatório de Atividades - Lei 10.165/2000
- Relatório de Destinação de Óleo - Res. Conama 362/2005
- Relatório de Qualidade do Meio Ambiente - RQMA
- Relatório do Protocolo de Montreal
- Relatório de Teor de Fósforo em Detergentes em Pó
- Solicitação de Registro Especial Temporário - RET
- Autorização para Manejo de Fauna - SISFAUNA
- Agrotóxicos - Acompanhamento da Avaliação do PPA
- Veículos Automotores - Proconve / Promot
- Imóvel Rural em relação ao Bioma Amazônico

Posicione o mouse na opção 'Serviços' e, em seguida clique em Ato Declaratório Ambiental - ADA

...á estar cadastrado  
...cadastro no  
...pectivo Certificado  
...embro de 2009.  
...a à verificação de  
...stro nas atividades  
...ivas por infrações  
...Portarias do IBAMA  
...axa de Controle e  
...Porte da empresa,  
...ca, Porte e Uso de  
...u à esquerda e os  
...AZO DO  
... em relação ao

Efetue seu *login* com o **CPF/CNPJ** e respectiva **Senha**. Clique em **Autenticar**.

Busca no Site



Página Inicial

Cadastro

Serviços

Dúvidas Frequentes

Legislação

Manual do Sistema

Novidades

Tabela de Atividades

**Acesse o Sistema**

CPF, CNPJ ou Número de Cadastro do Ibama:

Senha:

Caso você tenha perdido ou não tenha recebido a sua senha clique [aqui](#).

Autenticar Limpar

[ Faça seu cadastro ]

[ Fale Conosco ]

### Serviços

#### Ato Declaratório Ambiental - ADA

Para acessar o sistema, entre com seu CPF/CNPJ e sua senha de acesso aos 'Serviços On-Line':

CPF/CNPJ	Senha
<input type="text"/>	<input type="password"/>

Autenticar Limpar

Informe o CPF/CNPJ e senha e clique em Autenticar

#### Informações e Orientações

Para dirimir dúvidas relacionadas ao ADA, clique sobre os *links* para acessá-los:

[LINK => IN IBAMA Nº 5, DE 25 03 2009 ADA](#)

[LINK => ADA-PROSPECTO 2010](#)

[LINK => MANUAL DE PERGUNTAS E RESPOSTAS DO ADA 2010](#)

[LINK => MANUAL DE PREENCHIMENTO DO ADA 2010](#)

Demais dúvidas, favor enviar *e-mail* para [ada.sede@ibama.gov.br](mailto:ada.sede@ibama.gov.br) ou manter contato pelo telefone **(061)3316-1253**. Também, é recomendável entrar em contato com o setor de cadastro da **unidade do IBAMA mais próxima**, ou ligar **(061)3316-1677** para falar com o Atendimento Central dos 'Serviços On-line' do IBAMA e obter suporte do Cadastro.

#### Introdução (Cadastro do Declarante e Senha)

Para preenchimento do formulário eletrônico do Ato Declaratório Ambiental - ADA, Sistema ADAWeb, é necessário que o declarante seja um usuário dos 'Serviços on-line', pessoa física ou jurídica, cujas informações pessoais ou institucionais estejam atualizadas junto ao Cadastro Técnico Federal - CTF.

O acesso ao ADAWeb é feito por meio de senha única para CPF ou CNPJ, gerada e fornecida pelo CTF. [\(Clique aqui para cadastro no CTF\)](#)

#### O que é o ADA

O Ato Declaratório Ambiental - ADA é um instrumento legal que possibilita ao Proprietário Rural uma redução do Imposto Territorial Rural - ITR, em até 100%, quando declarar no Documento de Informação e Apuração - DIAT/ITR, Áreas de Preservação Permanente (APP), Reserva Legal (ARL), Reserva Particular do Patrimônio Natural (RPPN), Interesse Ecológico (AIE), Servidão Florestal ou Ambiental (ASFA), áreas cobertas por Floresta Nativa (AFN) e áreas Alagadas para Usinas Hidrelétricas (AUH).

O Ato Declaratório Ambiental-ADA é documento de cadastro das áreas do imóvel rural junto ao IBAMA e das áreas de interesse ambiental que o integram para fins de isenção do Imposto sobre a Propriedade Territorial Rural-ITR, sobre estas últimas. Deve ser preenchido e apresentado pelos declarantes de imóveis rurais obrigados à apresentação do ITR. O cadastramento das áreas de interesse ambiental declaradas permite a redução do Imposto Territorial Rural do imóvel rural. Com isso, se procura estimular a preservação e proteção da flora e das florestas e, conseqüentemente, contribuir para a conservação da natureza e melhor qualidade de vida.

#### Prazo de entrega

O ADA deve ser declarado **ANUALMENTE de 1/01 a 30/09 (extensivo até 31/12 para declarações retificadoras)**. A **ENTREGA ANUAL** da declaração é exigida desde o exercício de 2007.

Link de Ajuda:

**Manual e Atendimento do Serviços On-Line**

- [?](#) [Esse sistema é melhor visualizado com o Mozilla Firefox. Faça o download Clicando Aqui!!!](#)
- [?](#) [Manual de Preenchimento do Ato Declaratório Ambiental - ADA - Clique aqui!!!](#)
- [?](#) [Transmitido o ADA e emitido Recibo, clique em `Sair` para declarar ADA de outro CPF/CNPJ](#)

Será apresentado um quadro com a relação dos últimos imóveis rurais cadastrados, bem como, o botão para '**Declarar ADA**' no exercício em referência.

**ADA - Ato Declaratório Ambiental** ✕

**DECLARAR ADA** O Botão Declarar ADA é para um novo cadastro de propriedades

**1 - Imóveis Rurais Declarados a partir de 2009**

Últimos Imóveis Rurais Declarados								
Nº	NIRF	Exercício	Nome Imóvel	Município	Número do Recibo do ADA	OPERAÇÃO		
<a href="#">1</a>	8647267	2009	Aluina Saraiva	ANADIA	10953270001136	<a href="#">Visualizar</a>	<a href="#">Retificar</a>	<a href="#">Cancelar</a>
<a href="#">2</a>	8008655	2009	Fazenda São Pedro	AMARANTE	10953220001140	<a href="#">Visualizar</a>	<a href="#">Retificar</a>	<a href="#">Cancelar</a>
<a href="#">3</a>	12345695	2009	Chácara Frei Galvão.	ALOANDIA	10953520001151	<a href="#">Visualizar</a>	<a href="#">Retificar</a>	<a href="#">Cancelar</a>
<a href="#">4</a>	14617358	2009	FAZENDA DIAMANTINA	MUNICIPIO PROVISORIO	10953990001165	<a href="#">Visualizar</a>	<a href="#">Retificar</a>	<a href="#">Cancelar</a>
<a href="#">5</a>	8008639	2009	fazenda cachoeirinha	AGUA BOA	10953510001166	<a href="#">Visualizar</a>	<a href="#">Retificar</a>	<a href="#">Cancelar</a>
<a href="#">6</a>	72712120	2009	Aluina Saraiva Rocha	AMATURA	10953130001195	<a href="#">Visualizar</a>	<a href="#">Retificar</a>	<a href="#">Cancelar</a>
<a href="#">7</a>	10762841	2009	darlan martins dadsfsd	BANDEIRANTES	10953500001199	<a href="#">Visualizar</a>	<a href="#">Retificar</a>	<a href="#">Cancelar</a>
<a href="#">8</a>	33211167	2009	Aluina Saraiva Rocha Silva	ACAJUTIBA	10953290001207	<a href="#">Visualizar</a>	<a href="#">Retificar</a>	<a href="#">Cancelar</a>
<a href="#">9</a>	15956334	2009	Ibama net	AGUA FRIA	10953290001208	<a href="#">Visualizar</a>	<a href="#">Retificar</a>	<a href="#">Cancelar</a>
<a href="#">10</a>	18864651	2009	fazenda ressaca	MUNICIPIO PROVISORIO	10953990001244	<a href="#">Visualizar</a>	<a href="#">Retificar</a>	<a href="#">Cancelar</a>
<a href="#">11</a>	59469730	2010	Serra Irene	ANGICAL DO PIAUI	11053220001245	<a href="#">Visualizar</a>	<a href="#">Retificar</a>	<a href="#">Cancelar</a>
<a href="#">12</a>	17891132	2010	Fazenda Copema	VILA RICA	11053510001248	<a href="#">Visualizar</a>	<a href="#">Retificar</a>	<a href="#">Cancelar</a>
<a href="#">13</a>	15957047	2010	Fazenda Samauma	ARIPUANA	11053510001250	<a href="#">Visualizar</a>	<a href="#">Retificar</a>	<a href="#">Cancelar</a>
<a href="#">14</a>	54761441	2010	Fazenda Santa Rem	ARIPUANA	11053510001251	<a href="#">Visualizar</a>	<a href="#">Retificar</a>	<a href="#">Cancelar</a>
<a href="#">15</a>	54693233	2010	Gleba Goio Ere	ARIPUANA	11053510001253	<a href="#">Visualizar</a>	<a href="#">Retificar</a>	<a href="#">Cancelar</a>
<a href="#">16</a>	10760040	2010	Aluina Saraiva Rocha Silva	AGUA FRIA	11053290001254	<a href="#">Visualizar</a>	<a href="#">Retificar</a>	<a href="#">Cancelar</a>
<a href="#">17</a>	41403444	2010	Fazenda Baliza	PARANATINGA	11053510001256	<a href="#">Visualizar</a>	<a href="#">Retificar</a>	<a href="#">Cancelar</a>

O link [Visualizar](#) é utilizado para emitir-se o Recibo do ADA (.pdf) e visualização do preenchimento do ADA Exercício 2009 em diante.

O link [Retificar](#) é utilizado para editar-se a alteração nos dados do imóvel rural, no exercício em referência e conseqüente emissão de Recibo do ADA.

O link [Cancelar](#) é utilizado para excluir-se uma declaração do ADA, caso esta seja efetuada com erro, a exemplo de um NIRF erroneamente vinculado ao imóvel rural.



Ao acionar-se o botão **DECLARAR ADA** irá aparecer à tela abaixo:

**Declarar ADA - Ato Declaratório Ambiental**
X

---

**1 - Identificação do Imóvel Rural**

1.1 - NIRF:\*  1.2 - Código do Imóvel no Inbra:

1.3 - Nome do Imóvel:\*

1.4 - Endereço:\*

1.5 - C.E.P.:  1.6 - UF: \* **-- selecione --** 1.7 - Município-UF: \* **-- vazio --**

**Coordenadas da Sede**

1.8 - Latitude: Grau  ° Min.  ' Seg.  " **-- selecione --**

1.9 - Longitude: Grau  ° Min.  ' Seg.  " Oeste

**Coordenadas Geográficas são Referenciadas ao Datum SAD 69.**

---

**2 - Identificação do Declarante no ADA**

2.1 - Ano de Exercício:\*

2.2 - CPF/CNPJ:\*  2.3 - Tipo de Declarante:\* **-- selecione --**

2.4 - Nome/Razão Social:\*

---

**3 - Condomínios**

**Informar os demais Condôminos, exceto o Declarante.**

3.1 - Condomínios:

3.2 - CPF/CNPJ Condômino:  3.3 - Nº de Percentual:  %

**Adicionar Condômino**

---

Nenhum registro encontrado

---

**4 - Áreas**

**Ajuda Sobre a Coluna: Sobreposição (em hectares)** Sobreposição: Ocorre quando parte ou a totalidade de diferentes tipos de áreas se sobrepõem, ou seja, quando ocupam o mesmo espaço físico. Em resumo, um tipo de área pode sobrepor um ou mais tipos de áreas; a quantidade de área sobreposta não pode ser informada duas ou mais vezes, devendo, portanto, ser sempre descontada (subtraída) no cálculo. Em um imóvel rural, necessariamente não é obrigatório haver sobreposição(ões).

**ATENÇÃO!** O Total Líquido (Áreas - Sobreposições) deverá coincidir com a Área Total do Imóvel ATI

Descrição	Tamanho (em hectares)	Sobreposição (em hectares)	Tipo(s) Área(s) (sobreposta(s))	Resultado Líquido (Área - Sobreposição)
<b>1- Área Total do Imóvel - ATI</b>	<input type="text"/>	<input type="text"/>	<b>-- selecione --</b>	<input type="text"/>
<b>2- Áreas de Interesse Ambiental Não Tributáveis</b>	<input type="text"/>	<input type="text"/>	<b>-- selecione --</b>	<input type="text"/>
2.1- Área de Preservação Permanente - APP	<input type="text"/>	<input type="text"/>	<b>-- selecione --</b>	<input type="text"/>
2.2- Área de Reserva Legal - ARL	<input type="text"/>	<input type="text"/>	<b>-- selecione --</b>	<input type="text"/>
2.3- Área de Reserva Particular do Patrimônio Natural - RPPN	<input type="text"/>	<input type="text"/>	<b>-- selecione --</b>	<input type="text"/>
2.4- Área de Declarado Interesse Ecológico - AIE	<input type="text"/>	<input type="text"/>	<b>-- selecione --</b>	<input type="text"/>
2.5- Área de Servidão Florestal ou Ambiental - ASFA	<input type="text"/>	<input type="text"/>	<b>-- selecione --</b>	<input type="text"/>
2.6- Área Coberta por Floresta Nativa (Vegetação Natural) - AFN	<input type="text"/>	<input type="text"/>	<b>-- selecione --</b>	<input type="text"/>
2.7- Área Alagada para Usina Hidrelétrica - AUH	<input type="text"/>	<input type="text"/>	<b>-- selecione --</b>	<input type="text"/>
<b>3- Área com Benfeitorias Úteis/Necessárias à Atividade Rural</b>	<input type="text"/>	<input type="text"/>	<b>-- selecione --</b>	<input type="text"/>
<b>4- Distribuição da Área Utilizada na Atividade Rural</b>	<input type="text"/>	<input type="text"/>	<b>-- selecione --</b>	<input type="text"/>
4.1- Área de Produtos Vegetais	<input type="text"/>	<input type="text"/>	<b>-- selecione --</b>	<input type="text"/>
4.2- Área em Descanso	<input type="text"/>	<input type="text"/>	<b>-- selecione --</b>	<input type="text"/>
4.3- Área de Reflorestamento (Florestas Plantadas: nativas/exóticas) - REFLO	<input type="text"/>	<input type="text"/>	<b>-- selecione --</b>	<input type="text"/>
4.4- Área de Pastagens	<input type="text"/>	<input type="text"/>	<b>-- selecione --</b>	<input type="text"/>
4.5- Área de Atividade Granjeira ou Aquícola	<input type="text"/>	<input type="text"/>	<b>-- selecione --</b>	<input type="text"/>
4.6- Área de Frustração de Safra ou Destruição de Pastagem por Calamidade Pública	<input type="text"/>	<input type="text"/>	<b>-- selecione --</b>	<input type="text"/>
<b>5- Distribuição da Área Não Utilizada na Atividade Rural</b>	<input type="text"/>	<input type="text"/>	<b>-- selecione --</b>	<input type="text"/>
5.1- Área com Demais Benfeitorias	<input type="text"/>	<input type="text"/>	<b>-- selecione --</b>	<input type="text"/>
5.2- Área com Mineração (jazida/mina)	<input type="text"/>	<input type="text"/>	<b>-- selecione --</b>	<input type="text"/>
5.3- Área Imprestável para a Atividade Rural não declarada de interesse ecológico	<input type="text"/>	<input type="text"/>	<b>-- selecione --</b>	<input type="text"/>
5.4- Área Inexplorada	<input type="text"/>	<input type="text"/>	<b>-- selecione --</b>	<input type="text"/>
5.5- Outras Áreas	<input type="text"/>	<input type="text"/>	<b>-- selecione --</b>	<input type="text"/>
<b>Total Líquido (Áreas - Sobreposições)</b> ----->				<input type="text"/>

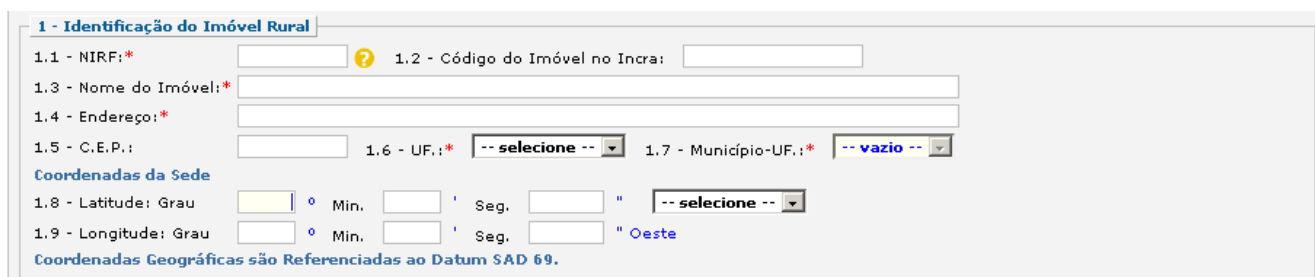
**Transmitir ADA e Emitir Recibo**

---

(\*) preenchimento obrigatório

Preencha o formulário do ADA acima apresentado para cadastrar o imóvel rural; posteriormente, clique em **Transmitir ADA e Emitir Recibo**.

**Atenção!** : Após clicar-se em **Transmitir ADA e Emitir Recibo** será emitido o Recibo do ADA. Dessa forma, somente será possível alterar os dados em **“Retificar”** (*link* localizado no 'gride' da tela anterior).



**1 - Identificação do Imóvel Rural**

1.1 - NIRF:\*  1.2 - Código do Imóvel no Incri:

1.3 - Nome do Imóvel:\*

1.4 - Endereço:\*

1.5 - C.E.P.:  1.6 - UF.:\* **-- seleccione --** 1.7 - Município-UF.:\* **-- vazio --**


**Coordenadas da Sede**

1.8 - Latitude: Grau  ° Min.  ' Seg.  " **-- seleccione --**

1.9 - Longitude: Grau  ° Min.  ' Seg.  " Oeste

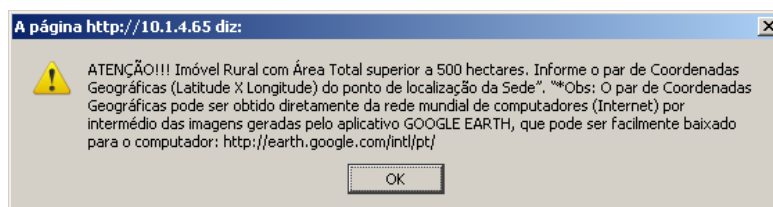
Coordenadas Geográficas são Referenciadas ao Datum SAD 69.

Informe os dados de Identificação do Imóvel Rural, referentes ao item 1.

Ao posicionar-se o ponteiro do *mouse* sobre o sinal de interrogação , localizado ao lado do campo **NIRF**, surgirá a mensagem para que se informe o NIRF correto.

**Atenção!**  
Certifique-se que o NIRF pertença realmente ao Imóvel Rural a ser declarado.

**Atenção!** Para Imóveis Rurais cuja Área Total seja superior a 500 hectares deve ser informado o par de Coordenadas Geográficas (Latitude X Longitude) do ponto de localização da Sede. Caso não se informem as Coordenadas Geográficas, irá aparecer um aviso como a imagem abaixo.



**\*Obs:** O par de Coordenadas Geográficas pode ser obtido diretamente da rede mundial de computadores ('Internet') por intermédio das imagens geradas pelo aplicativo GOOGLE EARTH, que pode ser facilmente 'baixado' para o computador.



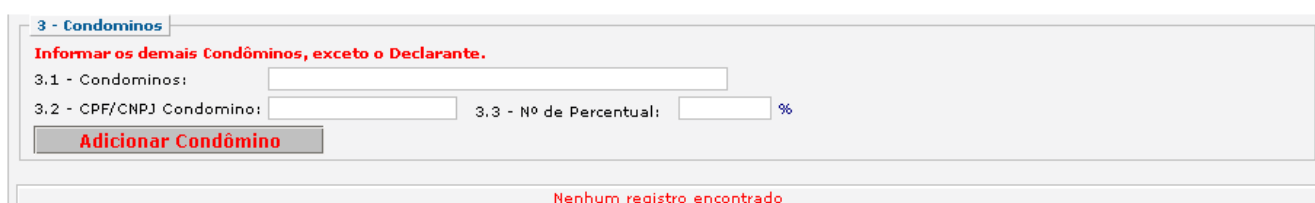
**2 - Identificação do Declarante no ADA**

2.1 - Ano de Exercício:\* **2010**

2.2 - CPF/CNPJ:\* **12.345.678/0001-95** 2.3 - Tipo de Declarante:\* **-- seleccione --**

2.4 - Nome/Razão Social:\* **ABASTECEDORA DE COMBUSTIVEL MARATONA LTDA**

Nos campos do item 2 – Identificação do Declarante no ADA – surgirão, automaticamente, os dados do declarante, migrados do cadastro pessoa informado no CTF. Apenas o Tipo de Declarante (2.3) deverá ser preenchido.



**3 - Condôminos**

**Informar os demais Condôminos, exceto o Declarante.**

3.1 - Condôminos:

3.2 - CPF/CNPJ Condômino:  3.3 - Nº de Percentual:  %

**Adicionar Condômino**

Nenhum registro encontrado

Nos campos do item 3, quando for o caso, serão informados os dados dos Condôminos. Ao clicar-se em **Adicionar Condômino** cada um dos condôminos será incluído.

A cada condômino cadastrado irá aparecer um 'gride' abaixo com dois botões, um para 'Editar Condômino' e outro para 'Remover Condômino'.

Após **Adicionar** o condômino, clique em **Adicionar Condômino** para salvar os dados. Uma vez gravados, os dados não mais poderão ser alterados (apenas em retificação do ADA).

Na próxima tela serão cadastradas as áreas do imóvel rural.

**Referente à Sobreposição:** A sobreposição (em hectares) ocorre quando parte ou a totalidade de diferentes tipos de áreas se sobrepõe, ou seja, quando ocupam o mesmo espaço físico. Em resumo, um tipo de área pode sobrepor um ou mais tipos de áreas; a quantidade de área sobreposta não pode ser informada duas ou mais vezes, devendo, portanto ser sempre descontada (subtraída) no cálculo. Em um imóvel rural, necessariamente não é obrigatório haver sobreposição(ões).

**Atenção!** O Total Líquido (Áreas – Sobreposições) deve ser igual ao valor de Área Total do Imóvel (ATI); caso esses valores sejam diferentes surgirá uma mensagem específica (ajustes deverão ser efetuados até que os valores coincidam).

**4 - Áreas**

**Ajuda Sobre a Coluna: Sobreposição (em hectares)** Sobreposição: Ocorre quando parte ou a totalidade de diferentes tipos de áreas se sobrepõem, ou seja, quando ocupam o mesmo espaço físico. Em resumo, um tipo de área pode sobrepor um ou mais tipos de áreas; a quantidade de área sobreposta não pode ser informada duas ou mais vezes, devendo, portanto, ser sempre descontada (subtraída) no cálculo. Em um imóvel rural, necessariamente não é obrigatório haver sobreposição(ões).

**ATENÇÃO!** O Total Líquido (Áreas - Sobreposições) deverá coincidir com a Área Total do Imóvel ATI

Descrição	Tamanho (em hectares)	Sobreposição (em hectares)	Tipo(s) Área(s) (sobreposta(s))	Resultado Líquido (Área - Sobreposição)
<b>1- Área Total do Imóvel - ATI</b>	<input type="text"/>	<input type="text"/>	-- seleccione --	<input type="text"/>
<b>2- Áreas de Interesse Ambiental Não Tributáveis</b>	<input type="text"/>	<input type="text"/>	-- seleccione --	<input type="text"/>
2.1- Área de Preservação Permanente - APP	<input type="text"/>	<input type="text"/>	-- seleccione --	<input type="text"/>
2.2- Área de Reserva Legal - ARL	<input type="text"/>	<input type="text"/>	-- seleccione --	<input type="text"/>
2.3- Área de Reserva Particular do Patrimônio Natural - RPPN	<input type="text"/>	<input type="text"/>	-- seleccione --	<input type="text"/>
2.4- Área de Declarado Interesse Ecológico - AIE	<input type="text"/>	<input type="text"/>	-- seleccione --	<input type="text"/>
2.5- Área de Servidão Florestal ou Ambiental - ASFA	<input type="text"/>	<input type="text"/>	-- seleccione --	<input type="text"/>
2.6- Área Coberta por Floresta Nativa (Vegetação Natural) - AFN	<input type="text"/>	<input type="text"/>	-- seleccione --	<input type="text"/>
2.7- Área Alagada para Usina Hidrelétrica - AUH	<input type="text"/>	<input type="text"/>	-- seleccione --	<input type="text"/>
<b>3- Área com Benefitorias Úteis/Necessárias à Atividade Rural</b>	<input type="text"/>	<input type="text"/>	-- seleccione --	<input type="text"/>
<b>4- Distribuição da Área Utilizada na Atividade Rural</b>	<input type="text"/>	<input type="text"/>	-- seleccione --	<input type="text"/>
4.1- Área de Produtos Vegetais	<input type="text"/>	<input type="text"/>	-- seleccione --	<input type="text"/>
4.2- Área em Descanso	<input type="text"/>	<input type="text"/>	-- seleccione --	<input type="text"/>
4.3- Área de Reflorestamento (Florestas Plantadas: nativas/exóticas) - REFLO	<input type="text"/>	<input type="text"/>	-- seleccione --	<input type="text"/>
4.4- Área de Pastagens	<input type="text"/>	<input type="text"/>	-- seleccione --	<input type="text"/>
4.5- Área de Atividade Granjeira ou Aquícola	<input type="text"/>	<input type="text"/>	-- seleccione --	<input type="text"/>
4.6- Área de Frustração de Safra ou Destruição de Pastagem por Calamidade Pública	<input type="text"/>	<input type="text"/>	-- seleccione --	<input type="text"/>
<b>5- Distribuição da Área Não Utilizada na Atividade Rural</b>	<input type="text"/>	<input type="text"/>	-- seleccione --	<input type="text"/>
5.1- Área com Demais Benefitorias	<input type="text"/>	<input type="text"/>	-- seleccione --	<input type="text"/>
5.2- Área com Mineração (jazida/mina)	<input type="text"/>	<input type="text"/>	-- seleccione --	<input type="text"/>
5.3- Área Imprestável para a Atividade Rural não declarada de interesse ecológico	<input type="text"/>	<input type="text"/>	-- seleccione --	<input type="text"/>
5.4- Área Inexplorada	<input type="text"/>	<input type="text"/>	-- seleccione --	<input type="text"/>
5.5- Outras Áreas	<input type="text"/>	<input type="text"/>	-- seleccione --	<input type="text"/>
<b>Total Líquido (Áreas - Sobreposições) -----&gt;</b>				<input type="text"/>

**Transmitir ADA e Emitir Recibo**

(\*) preenchimento obrigatório

O botão **Transmitir ADA e Emitir Recibo** tem como função gravar, transmitir as informações e emitir o Recibo do ADA com todos os dados cadastrados. **Obs.:** Na parte final deste manual é apresentado um modelo do Recibo do ADA em arquivo '.pdf'.

A tela abaixo é um exemplo de como ficará o formulário eletrônico do ADA (ADAWeb), preenchidos os campos referentes às áreas, de acordo com o tamanho de cada uma delas.

**Atenção!** É necessário lembrar que, por ocasião do preenchimento dos campos, não devem ser lançados pontos, vírgulas, traços, barras. Basta lançar os dígitos; a vírgula é fixa e o sistema efetua, automaticamente, seu lançamento. As aproximações são feitas com zeros.

**4 - Áreas**

**Ajuda Sobre a Coluna: Sobreposição (em hectares)** Sobreposição: Ocorre quando parte ou a totalidade de diferentes tipos de áreas se sobrepõem, ou seja, quando ocupam o mesmo espaço físico. Em resumo, um tipo de área pode sobrepor um ou mais tipos de áreas; a quantidade de área sobreposta não pode ser informada duas ou mais vezes, devendo, portanto, ser sempre descontada (subtraída) no cálculo. Em um imóvel rural, necessariamente não é obrigatório haver sobreposição(ões).

**ATENÇÃO!** O Total Líquido (Áreas - Sobreposições) deverá coincidir com a Área Total do Imóvel ATI

Descrição	Tamanho (em hectares)	Sobreposição (em hectares)	Tipo(s) Área(s) (sobreposta(s))	Resultado Líquido (Área - Sobreposição)
<b>1- Área Total do Imóvel - ATI</b>	<b>1.500,000</b>		-- seleccione --	
<b>2- Áreas de Interesse Ambiental Não Tributáveis</b>			-- seleccione --	
2.1- Área de Preservação Permanente - APP	50,000		-- seleccione --	50,000
2.2- Área de Reserva Legal - ARL	300,000		-- seleccione --	300,000
2.3- Área de Reserva Particular do Patrimônio Natural - RPPN	400,000	100,000	-- seleccione --	300,000
2.4- Área de Declarado Interesse Ecológico - AIE	50,000		-- seleccione --	50,000
2.5- Área de Servidão Florestal ou Ambiental - ASFA	20,000		-- seleccione --	20,000
2.6- Área Coberta por Floresta Nativa (Vegetação Natural) - AFN	50,000		-- seleccione --	50,000
2.7- Área Alagada para Usina Hidrelétrica - AUH	30,000		-- seleccione --	30,000
<b>3- Área com Benefitorias Úteis/Necessárias à Atividade Rural</b>	<b>10,000</b>		-- seleccione --	<b>10,000</b>
<b>4- Distribuição da Área Utilizada na Atividade Rural</b>			-- seleccione --	
4.1- Área de Produtos Vegetais	450,000		-- seleccione --	450,000
4.2- Área em Descanso	50,000		-- seleccione --	50,000
4.3- Área de Reflorestamento (Florestas Plantadas: nativas/exóticas) - REFL0	70,000		-- seleccione --	70,000
4.4- Área de Pastagens	100,000		-- seleccione --	100,000
4.5- Área de Atividade Granjeira ou Aquícola	10,000		-- seleccione --	10,000
4.6- Área de Frustração de Safra ou Destruição de Pastagem por Calamidade Pública	5,000		-- seleccione --	5,000
<b>5- Distribuição da Área Não Utilizada na Atividade Rural</b>			-- seleccione --	
5.1- Área com Demais Benefitorias			-- seleccione --	0,000
5.2- Área com Mineração (jazida/mina)			-- seleccione --	
5.3- Área Imprestável para a Atividade Rural não declarada de interesse ecológico	5,000		-- seleccione --	5,000
5.4- Área Inexplorada			-- seleccione --	0,000
5.5- Outras Áreas			-- seleccione --	
<b>Total Líquido (Áreas - Sobreposições)</b>				<b>1.500,000</b>

**Transmitir ADA e Emitir Recibo**


(\*) preenchimento obrigatório

Após clicar-se em **Transmitir ADA e Emitir Recibo** os campos serão protegidos; surgirá o Recibo do ADA, como observado na imagem abaixo. O declarante deverá salvar e imprimir o recibo, gerado em formato '.pdf', no qual consta o **Número do Recibo do ADA**. Para imprimí-lo é necessário ter instalado no computador um aplicativo de leitor de arquivos '.pdf', como o 'Adobe Acrobat Reader'.

Havendo necessidade de corrigirem-se quaisquer dados no ADA transmitido no exercício em referência, exceto os dados de Pessoa Física ou Pessoa Jurídica (cuja alteração obrigatoriamente se fará no CTF) deve ser efetuada a retificação do ADA.

**Importante!** Nos casos de ADA retificador, um novo recibo será gerado e deverá ser impresso. É importante lembrar que o recibo deve ser guardado pelo **período mínimo de 05 anos**.

Exemplo de **Recibo do ADA** que será emitido ao final da gravação e transmissão de todos os dados inseridos no formulário ADAWeb.

 Ministério do Meio Ambiente - MMA Instituto Brasileiro do Meio Ambiente e dos Recursos Naturais Renováveis - IBAMA Diretoria de Uso Sustentável da Biodiversidade e Florestas - DBFLO				
<b>Ato Declaratório Ambiental - ADA (Lei 9.393/96)</b>				
Exercício: 2010				
<b>IDENTIFICAÇÃO JUNTO AO ÓRGÃO AMBIENTAL</b>				
01 - Tipo de Declaração: 2ª Transmissão Deste Exercício				
02 - Número do Recibo do ADA: 11053510001256				
03 - Data da Transmissão: 02/02/2010				
<b>DADOS DO IMÓVEL</b>				
04 - Número do Imóvel na Receita Federal: 4140344-4				
05 - Nome do Imóvel: Fazenda Baliza				
06 - Endereço (localização): Gleba Kuluene, Margem Esquerda do Rio Ru				
07 - Município: PARANATINGA			08 - UF: MT	09 - CEP: 78.700-008
10 - Localização Geográfica da Sede - Latitude: 12° 12',1'' N			Longitude: 12° 12',1'' E	
<b>IDENTIFICAÇÃO DO DECLARANTE</b>				
11 - Tipo de Declarante: Proprietário				
12 - CPF/CNPJ: 12.345.678/0001-95		13 - Nome/Razão Social: ABASTECEDORA DE COMBUSTIVEL MARATONA LTDA		
14 - Endereço: Av. Central Conjunto 14 lote 20				
15 - Bairro: SANTO ANTONIO				
16 - Município: BRASILIA		17 - UF: DF	18 - CEP: 70.000-000	
19 - Telefone Fixo:	20 - Celular:		21 - Fax:	
22 - Caixa Postal: 121		23 - e-mail: Tesle.retp@ibama.gov.br		
24 - Condomínio:				
Nome	CPF/CNPJ		Percentual	
walquirio	10010010017		,12	
<b>ÁREAS</b>				
Descrição	Tamanho (em hectares)	Sobreposição	Tipo(s) Área(s) Sobresposta(s)	Resultado Líquido (Área-Sobreposição)
1- Área Total do Imóvel - ATI	1.500,000	---	---	---
2- Áreas de Interesse Ambiental Não Tributáveis	---	---	---	---
****2.1- Área de Preservação Permanente - APP	50,000	---	---	50,000
****2.2- Área de Reserva Legal - ARL	300,000	---	---	300,000
****2.3- Área de Reserva Particular do Patrimônio Natural - RPPN	400,000	100,000	ARL	300,000
****2.4- Área de Declarado Interesse Ecológico - AIE	50,000	---	---	50,000
****2.5- Área de Serviço Florestal ou Ambiental - ASFA	20,000	---	---	20,000
****2.6- Área Coberta por Floresta Nativa (Vegetação Natural) - AFN	50,000	---	---	50,000
****2.7- Área Alagada para Usina Hidrelétrica - AUH	30,000	---	---	30,000
3- Área com Benefícios Úteis/Necessários à Atividade Rural	10,000	---	---	10,000
4- Distribuição da Área Utilizada na Atividade Rural	---	---	---	---
****4.1- Área de Produtos Vegetais	450,000	---	---	450,000
****4.2- Área em Descanso	50,000	---	---	50,000
****4.3- Área de Reflorestamento (Florestas Plantadas: nativas/exóticas) - REFLO	70,000	---	---	70,000
****4.4- Área de Pastagens	100,000	---	---	100,000
****4.5- Área de Atividade Granjeira ou Aquícola	10,000	---	---	10,000
****4.6- Área de Frustração de Safra ou Destruição de Pastagem por Calamidade	5,000	---	---	5,000
5- Distribuição da Área Não Utilizada na Atividade Rural	---	---	---	---
****5.1- Área com Demais Benefícios	---	---	---	---
****5.2- Área com Mineração (jazida/mina)	---	---	---	---
****5.3- Área Imprestável para a Atividade Rural não declarada de interesse ecológico	5,000	---	---	5,000
****5.4- Área Inexplorada	---	---	---	---
****5.5- Outras Áreas	---	---	---	---
Total Líquido (Áreas - Sobreposições):				1.500,000
<b>TERMO DE RESPONSABILIDADE</b>				
As informações contidas neste formulário são a expressão da verdade. O IBAMA, ao receber as informações contidas neste Ato Declaratório Ambiental - ADA, deverá inseri-las no SINIMA (Art. 9º da Lei 6.938/81) e encaminhá-las à Receita Federal. A veracidade deste recibo poderá ser averiguada no sítio do IBAMA pelo endereço <a href="http://www.ibama.gov.br/ctf/publico/ada/recibo_ada.php">http://www.ibama.gov.br/ctf/publico/ada/recibo_ada.php</a> , digitando-se o Número do Recibo do ADA e do Código Validador, para quaisquer fins que se fizerem necessários. Dúvidas poderão ser dirimidas pelo (61) 3316 - 1677 do Cadastro Técnico Federal - CTF, pelo setor de cadastro da Superintendência local e pelo email <a href="mailto:ada.sede@ibama.gov.br">ada.sede@ibama.gov.br</a> .				
<b>Número do Recibo do ADA - 11053510001256</b>				
Código Validador deste documento - NFDTFEGPFBUY5W3C				
Emissão em: 04/02/2010 17:39:40				



Para verificação da autenticidade do **Recibo do ADA**, por intermédio do código validador do mesmo, é necessário ao interessado acessar a página do IBAMA ([www.ibama.gov.br](http://www.ibama.gov.br)) e, dentro do *link* 'Serviços', localizar a opção 'Consulta'; nela, clicar em 'Consulta do Recibo do Ato Declaratório Ambiental – ADA'.

The screenshot shows the IBAMA website interface. At the top, there is a header with the IBAMA logo and the text 'Instituto Brasileiro do Meio Ambiente e dos Recursos Naturais Renováveis'. Below the header is a search bar and navigation links: 'Inicial', 'Linha verde', 'Fale Conosco', and 'Sala de Imprensa'. The main content area is divided into several sections:

- Institucional:** Includes links for 'Quem somos', 'Histórico', 'Quem é Quem', 'Organograma', 'Ibama em Números', and 'Ibama nos Estados'.
- Serviços:** Includes 'Serviços On-line' and 'Consulta Pública'. A dropdown menu is open under 'Serviços On-line', listing: 'Consultas', 'Editais e Convites', 'Editais de Notificação', 'Consultas das Áreas Embargadas', 'Consulta de Regularidade', 'Consulta do Documento de Origem Florestal - DOF', 'Consulta do Recibo do Ato Declaratório Ambiental - ADA', and 'Verificação de Licença-CITES / Permit Verification-CITES'.
- Notícias Ambientais:** Features an article titled 'Assentamentos no Mato Grosso terão regularização ambiental e fundiária'. The article text mentions a meeting in Brasília on 28/01/2010 involving IBAMA, Incra, and the Mato Grosso Secretariat of the Environment. It discusses the regularization of rural settlement projects through a technical cooperation agreement. A second article, 'Boi Pirata II encerra com saída de mil bois e carneiros de área protegida no PA', is also visible, mentioning a meeting in Brasília on 29/01/2010.
- Últimas Notícias:** Lists several news items, such as 'Sai licença prévia de Belo Monte com 40 condicionantes', 'Continua defeso do caranguejo no Ceará', and 'Ibama em parceria com Justiça realiza operação para verificar ações civis públicas e denúncias de desmatamento em RO'.

On the right side of the page, there are several logos and links for external services and programs, including 'Mostra Nacional AMBIENTAL', 'OUVIDORIA DO IBAMA', 'PROCONVE "Nota Verde"', 'PROPRIEDADE LOCALIZADA FORA DO BIOMA AMAZÔNICO', 'AGROTÓXICO', 'Guardiões da AMAZÔNIA', 'Áreas Embargadas', 'Sisfauna', and 'SisCom'.

As informações contidas neste formulário são a expressão da verdade. O IBAMA, ao receber as informações contidas neste Ato Declaratório Ambiental – ADA, deverá inseri-las no SINIMA (Art. 9º da Lei 6.938/81) e encaminhá-las à Receita Federal. A veracidade deste recibo poderá ser averiguada no sítio do IBAMA pelo endereço [http://www.ibama.gov.br/ctf/publico/ada/recibo\\_ada.php](http://www.ibama.gov.br/ctf/publico/ada/recibo_ada.php), digitando-se o Número do Recibo do ADA e do Código Validador, para quaisquer fins que se fizerem necessários. Dúvidas poderão ser dirimidas pelo (61) 3316 - 1677 do Cadastro Técnico Federal - CTF, pelo setor de cadastro da Superintendência local e pelo email [ada.sede@ibama.gov.br](mailto:ada.sede@ibama.gov.br).

**Número do Recibo do ADA - 11053510001256**

Código Validador deste documento **NFDTFEGPFBUY5W3C**

Emissão em: 02/02/2010 11:03:59

Digite o Código Validador, localizado ao final do **Recibo do ADA** (.pdf); e clique em **Verificar Autenticidade**.

### Verifica Autenticidade

**Validador:**

Código Validador:\*

**Verificar Autenticidade** **Limpar**

(\*) preenchimento obrigatório

Se os dados aparecerem corretos, como visualizado na tela abaixo, a autenticação foi verificada.

### Este recibo é válido para o Imóvel Rural Fazenda Baliza. Que foi declarado em 2010.

### Verifica Autenticidade

**Validador:**

Código Validador:\*

**Verificar Autenticidade** **Limpar**

**Dados do Imóvel**

Nº do Imóvel na Receita Federal:	<input type="text" value="4140344-4"/>
Nome do Imóvel:	<input type="text" value="Fazenda Baliza"/>
Endereço:	<input type="text" value="Gleba Kuluene, Margem Esquerda do Rio Ru"/>
Ano Declarado:	<input type="text" value="2010"/>
Tipo Declarante:	<input type="text" value="Proprietário"/>
Nº do Recibo do ADA:	<input type="text" value="11053510001256"/>

(\*) preenchimento obrigatório